



ЕВРОПЕЙСКИ СЪЮЗ
Европейски фонд за
регионално развитие



Оперативна програма "Регионално развитие" 2007-2013

www.bgregio.eu

Инвестираме във Вашето бъдеще!

Проектът се финансира от Европейския фонд за регионално развитие и от държавния бюджет на Република България

Договор за безвъзмездна финансова помощ BG161PO001/5-03/2013/018 „Изготвяне на интегриран план за градско възстановяване и развитие на град Тутракан като център на агломерационен ареал“



ЦЕЛЕВИ И ПРОБЛЕМЕН АНАЛИЗ

НА СОЦИАЛНО-ИКОНОМИЧЕСКОТО РАЗВИТИЕ НА ГРАД ТУТРАКАН

Договор за възлагане на обществена поръчка "Изготвяне на интегриран план за градско възстановяване и развитие на град Тутракан като център на агломерационен ареал", финансиран по Оперативна програма „Регионално развитие“ 2007-2013, Приоритетна ос 5 „Техническа помощ“, операция 5.3 „Изграждане на капацитет на бенефициентите на ОПРР“, по схема за предоставяне на безвъзмездна финансова помощ BG161PO001/5-03/2013 „Подкрепа за интегрирани планове за градско възстановяване и развитие II“

**Възложител
Изпълнител**

Дата на доклада

**ОБЩИНА ТУТРАКАН
ОБЕДИНЕНИЕ „УСТОЙЧИВО
РАЗВИТИЕ ЗА ТУТРАКАН“ ДЗЗД
7 Декември 2014**

Този документ е създаден в рамките на проект "Изготвяне на интегриран план за градско възстановяване и развитие на град Тутракан като център на агломерационен ареал" който се осъществява с финансовата подкрепа на Оперативна програма Регионално развитие" 2007-2013 г., съфинансирана от Европейския съюз чрез Европейския фонд за регионално развитие. Цялата отговорност за съдържанието на документа се носи от Община Тутракан и при никакви обстоятелства не може да се счита, че този документ отразява официалното становище на Европейския съюз и Управляващия орган



ЕВРОПЕЙСКИ СЪЮЗ
Европейски фонд за
регионално развитие



Оперативна програма "Регионално развитие" 2007-2013

www.bgregio.eu



Инвестираме във Вашето бъдеще!

**Проектът се финансира от Европейския фонд за регионално развитие и от
държавния бюджет на Република България**

Договор за безвъзмездна финансова помощ BG161PO001/5-03/2013/018 „Изготвяне на
интегриран план за градско възстановяване и развитие на град Тутракан като център на
агломерационен ареал"

СЪДЪРЖАНИЕ

ИЗПОЛЗВАНИ СЪКРАЩЕНИЯ В ТЕКСТА	2
СПИСЪК НА ФИГУРИТЕ	4
СПИСЪК НА ТАБЛИЦИТЕ	6
ВЪВЕДЕНИЕ	7
1. Обща характеристика на града, общината	8
1.1. Град Тутракан в контекста на европейските градове и тяхното социално-икономическо развитие	9
1.2. Място на община Тутракан в класацията за финансова устойчивост	16
1.3. Оценка на вътрешните фактори и условията на средата за устойчиво развитие на гр. Тутракан в международен контекст	19
2. Демографски параметри и политика по човешките ресурси на ниво община, град, актуално състояние, проблеми и перспективи	21
2.1. Анализ на състоянието	21
2.2. Цели и политики на община Тутракан	32
2.3. Възможности за развитие	32
3. Икономическо развитие, вкл. инвестиционна активност	34
3.1. Анализ на състоянието	34
3.2. Цели и политики на община Тутракан	59
3.3. Възможности за развитие	62
4. Социална сфера с акцент върху предоставянето на социални услуги и проблеми на „включването“ на изолирани/ маргинални социални групи	64
4.1. Анализ на състоянието	64
4.1.1. Образование	64
4.1.2. Здравеопазване	72
4.1.3. Култура	75
4.1.4. Спорт	79
4.1.5. Социални дейности и услуги	79
4.2. Цели и политики на община Тутракан	85
4.3. Възможности за развитие	90
5. Културно-историческо наследство	93
5.1. Анализ на състоянието	93
5.1.1. Нематериални културни ценности	93
5.1.2. Материални културни ценности	94
6. Държавно управление, неправителствен сектор, обществен ред и сигурност	118
6.1. Анализ на състоянието	118
6.2. Цели и политики на община Тутракан	125
6.3. Възможности за развитие	125
7. Околна среда	126
7.1. Анализ на състоянието	126
7.1.1. Въздух	126
7.1.2. Шум	128

Този документ е създаден в рамките на проект "Изготвяне на интегриран план за градско възстановяване и развитие на град Тутракан като център на агломерационен ареал" който се осъществява с финансовата подкрепа на Оперативна програма Регионално развитие" 2007-2013 г., съфинансирана от Европейския съюз чрез Европейския фонд за регионално развитие. Цялата отговорност за съдържанието на документа се носи от Община Тутракан и при никакви обстоятелства не може да се счита, че този документ отразява официалното становище на Европейския съюз и Управляващия орган



ЕВРОПЕЙСКИ СЪЮЗ
Европейски фонд за
регионално развитие



Оперативна програма "Регионално развитие" 2007-2013

www.bgregio.eu



Инвестираме във Вашето бъдеще!

Проектът се финансира от Европейския фонд за регионално развитие и от държавния бюджет на Република България

Договор за безвъзмездна финансова помощ BG161PO001/5-03/2013/018 „Изготвяне на интегриран план за градско възстановяване и развитие на град Тутракан като център на агломерационен ареал“

7.1.3. Води.....	129
7.1.4. Защитени територии, защитени зони и биоразнообразие	130
7.1.5. Земи и почви. Замърсяване на почвата	140
7.1.6. Отпадъци.....	142
7.1.7. Зелени площи.....	144
7.2. Изводи от екологичния анализ.....	145
7.2. Възможности за развитие	146
8. Селищна мрежа, устройство и изграденост на градската среда	148
8.1. Анализ на състоянието на селищната мрежа.....	148
8.2. Пространствена характеристика на град Тутракан	152
9. Жилищен сектор.....	154
9.1. Анализ на състоянието	154
9.2. Цели и политики на община Тутракан	158
9.3. Възможности за развитие	158
10. Техническа инфраструктура, вкл. комуникационно-транспортна система	159
10.1. Комуникационно-транспортна инфраструктура	159
10.2. Инженерно-техническа инфраструктура	164
11. Влияние върху градското развитие на големи инфраструктурни проекти с регионално и национално значение, предвидени за реализация на територията на общината	169
12. Инвентаризация на актуални проектни идеи, разработени проекти, вкл. такива получили финансиране или реализирани в последно време	172
13. Осигуряване на територията с действащи устройствени планове/ схеми	172
14. Роля и въздействие на развитието на града в рамките на общината и в регионален контекст	174
15. SWOT анализ	178
16. Резюме на Анализа на настоящата ситуация.....	182
17. Изследване на финансовия и административен капацитет на общината за реализиране на проекти ..	186
18. Възможности за развитието на града чрез инструментите на Европейските структурните и инвестиционни фондове	193
19. Заключениелни изводи по тематични области	195
20. Използвани източници на информация	193

ИЗПОЛЗВАНИ СЪКРАЩЕНИЯ В ТЕКСТА

БВП	Брутен вътрешен продукт
БФП	Безвъзмездна финансова помощ
ВТУ	Великотърновски университет
ДБТ	Дирекция „Бюро по труда“
ДМА	Дълготрайни материални активи
ДСХ	Дом за стари хора
ЕС	Европейски съюз

Този документ е създаден в рамките на проект "Изготвяне на интегриран план за градско възстановяване и развитие на град Тутракан като център на агломерационен ареал" който се осъществява с финансовата подкрепа на Оперативна програма Регионално развитие" 2007-2013 г., съфинансирана от Европейския съюз чрез Европейския фонд за регионално развитие. Цялата отговорност за съдържанието на документа се носи от Община Тутракан и при никакви обстоятелства не може да се счита, че този документ отразява официалното становище на Европейския съюз и Управляващия орган



ЕВРОПЕЙСКИ СЪЮЗ
Европейски фонд за
регионално развитие



Оперативна програма "Регионално развитие" 2007-2013

www.bgregio.eu



Инвестираме във Вашето бъдеще!

Проектът се финансира от Европейския фонд за регионално развитие и от държавния бюджет на Република България

Договор за безвъзмездна финансова помощ BG161PO001/5-03/2013/018 „Изготвяне на интегриран план за градско възстановяване и развитие на град Тутракан като център на агломерационен ареал"

ЕСИФ	Европейски структурни и инвестиционни фондове
ЕСФ	Европейски социален фонд
ЕФРР	Европейски фонд за регионално развитие
ЗРП	Застроителен и регулационен план
ЗТСУ	Закон за териториално и селищно устройство
ИКТ	Информационни и комуникационни технологии
ИМП	Интегрирана морска политика
ИПГВР	Интегриран план за градско възстановяване и развитие
МБАЛ	Многопрофилна болница за активно лечение
МИРГ	Местна инициативна рибарска група
МСП	Малки и средни предприятия
МТСП	Министерство на труда и социалната политика
НКПР	Национална концепция за пространствено развитие за периода 2013 - 2025 г.
НПО	Неправителствена организация
НСИ	Национален статистически институт
НСРР	Националната стратегия за регионално развитие на Република България за периода 2012-2022 г.
НЧ	Народно читалище
ОДЗ	Обединено детско заведение
ОДК	Обединен детски комплекс
ОНД	Общност на независимите държави
ООН	Организация на обединените нации
ОП	Оперативна програма
ОПОР	Обща политика в областта на рибарството
ОПОС	Оперативна програма „Околна среда“
ОПР	Общински план за развитие
ОПРР	Оперативна програма „Регионално развитие“
ОПРСР	Оперативна програма за развитие на сектор Рибарство
ОУП	Общ устройствен план
ОЦИД	Общински център за извънучилищни дейности
ПЗТСУ	Правилник за прилагане на Закон за териториално и селищно устройство

Този документ е създаден в рамките на проект "Изготвяне на интегриран план за градско възстановяване и развитие на град Тутракан като център на агломерационен ареал" който се осъществява с финансовата подкрепа на Оперативна програма Регионално развитие" 2007-2013 г., съфинансирана от Европейския съюз чрез Европейския фонд за регионално развитие. Цялата отговорност за съдържанието на документа се носи от Община Тутракан и при никакви обстоятелства не може да се счита, че този документ отразява официалното становище на Европейския съюз и Управляващия орган



ЕВРОПЕЙСКИ СЪЮЗ
Европейски фонд за
регионално развитие



Оперативна програма "Регионално развитие" 2007-2013

www.bgregio.eu



Инвестираме във Вашето бъдеще!

Проектът се финансира от Европейския фонд за регионално развитие и от
държавния бюджет на Република България

Договор за безвъзмездна финансова помощ BG161PO001/5-03/2013/018 „Изготвяне на
интегриран план за градско възстановяване и развитие на град Тутракан като център на
агломерационен ареал"

ПСОВ	Пречиствателна станция за отпадни води
ПУП	Подробен устройствен план
ПЧИ	Преки чуждестранни инвестиции
ПЧП	Публично-частно партньорство
СИФ	Социален инвестиционен фонд
СМП	Спешна медицинска помощ
СНЦ	Сдружение с нестопанска цел по Закона за юридическите лица с нестопанска цел
СОУ	Средно общообразователно училище
СПУ	Средно професионално училище
СЦР	Северен централен район
ТГС	Трансгранично сътрудничество
ТИЦ	Туристически информационен център
ФК	Футболен клуб
ЦДГ	Целодневна детска градина
ЮНЕСКО	Организацията на обединените нации за образование, наука и култура

СПИСЪК НА ФИГУРИТЕ

Фиг. 1 Карта на Република България с акцент община Тутракан

Фиг. 2 Дял на собствените приходи от общите постъпления на общините от област Силистра

Фиг. 3 Размер на дълга като процент от собствените приходи и изравнителна субсидия за
общините от област Силистра

Фиг. 4 Население на един общински служител за общините от област Силистра

Фиг. 5 Динамика в броя на населението на град Тутракан според официалните преброявания в
България в периода 1946-2011 г.

Фиг. 6 Брой живородени деца в област Силистра, община Тутракан и град Тутракан за периода
2007-2013 г.

Фиг. 7 Брой умирения в област Силистра, община Тутракан и град Тутракан за периода 2007-
2013 г.

Фиг. 8 Естествен прираст в област Силистра, община Тутракан и град Тутракан

Фиг. 9 Механично движение на населението в град Тутракан за периода 2007-2013 г.

Фиг. 10 Население под, в и над трудоспособна възраст в област Силистра през 2012 г.

Фиг. 11 Население под, в и над трудоспособна възраст в община Тутракан за периода 2010-
2012 г.

Този документ е създаден в рамките на проект "Изготвяне на интегриран план за градско възстановяване и развитие на град Тутракан като център на
агломерационен ареал" който се осъществява с финансовата подкрепа на Оперативна програма Регионално развитие" 2007-2013 г., съфинансирана от
Европейския съюз чрез Европейския фонд за регионално развитие. Цялата отговорност за съдържанието на документа се носи от Община Тутракан и
при никакви обстоятелства не може да се счита, че този документ отразява официалното становище на Европейския съюз и Управляващия орган



ЕВРОПЕЙСКИ СЪЮЗ
Европейски фонд за
регионално развитие



Оперативна програма "Регионално развитие" 2007-2013

www.bgregio.eu



Инвестираме във Вашето бъдеще!

Проектът се финансира от Европейския фонд за регионално развитие и от държавния бюджет на Република България

Договор за безвъзмездна финансова помощ BG161PO001/5-03/2013/018 „Изготвяне на интегриран план за градско възстановяване и развитие на град Тутракан като център на агломерационен ареал“

- Фиг. 12** Възрастова структура на населението в град Тутракан, официално Преброяване 2011 г.
- Фиг. 13** Образователна структура на населението на град Тутракан, Преброяване 2011 г.
- Фиг. 14** Демографска прогноза за област Силистра до 2060 г.
- Фиг. 15** Динамика на броя на нефинансовите предприятия в община Тутракан, 2008-2012 г.
- Фиг. 16** Брой нефинансови предприятия в община Тутракан за 2012 г.
- Фиг. 17** Стойност на произведената продукция в община Тутракан в хил. лв. за периода 2008-2012 г.
- Фиг. 18** Приходи от дейността на нефинансовите предприятия според броя на заетите лица в община Тутракан за периода 2008-2012 г.
- Фиг. 19** Структура на нефинансовите предприятия в община Тутракан според дейността им за 2012 г.
- Фиг. 20** Преки чуждестранни инвестиции в хил. евро в община Тутракан за периода 2008-2012 г.
- Фиг. 21** Брой на заетите лица в нефинансовите предприятия в община Тутракан за периода 2008-2012 г.
- Фиг. 22** Заети лица по класове професии в град Тутракан, Преброяване 2011 година
- Фиг. 23** Среден списъчен брой на наетите лица по трудово и служебно правоотношение и по икономически дейности в община Тутракан за периода 2008-2012 г.
- Фиг. 24** Произведена продукция и приходи от дейността на предприятията в хил. лв. в селското, горското и рибното стопанство в община Тутракан, 2008-2012 г.
- Фиг. 25** Стопанисвана земя в община Тутракан по типове за 2012 г.
- Фиг. 26** Регистрирани земеделски производители в община Тутракан за периода 2007-2012 г.
- Фиг. 27** Учащи по степени на международната класификация на образованието (ISCED 2011) за община Тутракан за периода 2007-2013 г.
- Фиг. 28** Завършили средно образование в община Тутракан за периода 2007-2013 г.
- Фиг. 29** Медицински персонал в община Тутракан за периода 2007-2013 г.
- Фиг. 30** Експозиции и ценности – А, Б, В, Г, Д, Е, Ж, З, И, Й, К
- Фиг. 31** Брой регистрирани престъпления на територията на ОДМВР-Силистра
- Фиг. 32** Процент на разкриваемост на криминалните престъпления
- Фиг. 33** Разпределение на регистрираните престъпления по РУП
- Фиг. 34** Регистрирани кражби по РУП в ОДМВР-Силистра
- Фиг. 35** Граници на община Тутракан
- Фиг. 36** Защитена зона „Боблата“ в община Тутракан
- Фиг. 37** Защитена зона „Калимон Бръшлен“ в община Тутракан
- Фиг. 38** Защитена зона „Комплекс Калимок“ в община Тутракан
- Фиг. 39** Защитена зона „Лудогорие“ в община Тутракан
- Фиг. 40** Защитена зона „Лудогорие–Боблата“ в община Тутракан
- Фиг. 41** Защитена зона „Острово Пожарево“ в община Тутракан
- Фиг. 42** Защитена зона „Пожарево –Гарван“ в община Тутракан
- Фиг. 43** Защитена зона „Стената“ в община Тутракан
- Фиг. 44** Карта на сеизмичното райониране на България

Този документ е създаден в рамките на проект "Изготвяне на интегриран план за градско възстановяване и развитие на град Тутракан като център на агломерационен ареал" който се осъществява с финансовата подкрепа на Оперативна програма Регионално развитие" 2007-2013 г., съфинансирана от Европейския съюз чрез Европейския фонд за регионално развитие. Цялата отговорност за съдържанието на документа се носи от Община Тутракан и при никакви обстоятелства не може да се счита, че този документ отразява официалното становище на Европейския съюз и Управляващия орган



ЕВРОПЕЙСКИ СЪЮЗ
Европейски фонд за
регионално развитие



Оперативна програма "Регионално развитие" 2007-2013

www.bgregio.eu



Инвестираме във Вашето бъдеще!

Проектът се финансира от Европейския фонд за регионално развитие и от държавния бюджет на Република България

Договор за безвъзмездна финансова помощ BG161PO001/5-03/2013/018 „Изготвяне на интегриран план за градско възстановяване и развитие на град Тутракан като център на агломерационен ареал“

Фиг. 45 Зелени площи в община Тутракан

Фиг. 46 Пространствени връзки – съседни страни

Фиг. 47 Приоритетни национални транспортни коридори 2020

Фиг. 48 Йерархична система от градове-центрове

Фиг. 49 Полюси и оси на развитие според НКПР 2013-2025 г.

Фиг. 50 Планирани и изпълнени приходи в общинския бюджет на община Тутракан в периода 2010 - 2012 г. и планирани приходи за 2013 г., в лв.

Фиг. 51 Реализация на предварително планирани приходи

Фиг. 52 Планирани и изразходвани капиталови разходи, Община Тутракан, 2010 - 2012 г.

СПИСЪК НА ТАБЛИЦИТЕ

Табл. 1 Динамика в броя на населението в периода 2000-2013 г. (сравнение в национален, областен, общински и градски план)

Табл. 2 Разходи за придобиване на дълготрайни материални активи в хил. лв. по икономически дейности в община Тутракан за периода 2008 – 2012 г.

Табл. 3 Проекти в община Тутракан с отношение към заетостта за периода 2007-2013 г.

Табл. 4 Брой отчетени, новосъздадени и прекратени предприятия в селското, горското и рибното стопанство в община Тутракан за периода 2007-2013 г.

Табл. 5 Животновъдни обекти и животни в община Тутракан за 2012 г.

Табл. 6 Проекти с отношение към рибарството и дунавските територии в община Тутракан за периода 2007-2013 г.

Табл. 7 Брой отчетени, новосъздадени и прекратени предприятия в индустрията в община Тутракан за периода 2007-2013 г.

Табл. 8 Финансирани проекти на предприятия от община Тутракан с отношение към стартирането и развитието на бизнеса

Табл. 9 Брой отчетени, новосъздадени и прекратени предприятия в услугите в община Тутракан за периода 2007-2013 г.

Табл. 10 Финансирани проекти в община Тутракан с отношение към туризма

Табл. 11 Състояние на туризма в община Тутракан в периода 2007-2013 г.

Табл. 12 Брой самостоятелни детски градини, деца и педагогически персонал за община Тутракан в периода 2007-2013 г.

Табл. 13 Преподаватели и учаци в община Тутракан по видове учебни институции за периода 2007-2013 г.

Табл. 14 Финансирани проекти в град Тутракан с отношение към образованието

Табл. 15 Финансирани проекти в община Тутракан с отношение към здравеопазването

Табл. 16 Финансирани проекти в община Тутракан с отношение към социалната политика и институции за периода 2007-2013 г.

Този документ е създаден в рамките на проект "Изготвяне на интегриран план за градско възстановяване и развитие на град Тутракан като център на агломерационен ареал" който се осъществява с финансовата подкрепа на Оперативна програма Регионално развитие" 2007-2013 г., съфинансирана от Европейския съюз чрез Европейския фонд за регионално развитие. Цялата отговорност за съдържанието на документа се носи от Община Тутракан и при никакви обстоятелства не може да се счита, че този документ отразява официалното становище на Европейския съюз и Управляващия орган



ЕВРОПЕЙСКИ СЪЮЗ
Европейски фонд за
регионално развитие



Оперативна програма "Регионално развитие" 2007-2013

www.bgregio.eu



Инвестираме във Вашето бъдеще!

Проектът се финансира от Европейския фонд за регионално развитие и от държавния бюджет на Република България

Договор за безвъзмездна финансова помощ BG161PO001/5-03/2013/018 „Изготвяне на интегриран план за градско възстановяване и развитие на град Тутракан като център на агломерационен ареал“

Табл. 17 Материални културни ценности в община Тутракан

Табл. 18 Защитени зони в община Тутракан

Табл. 19 Пункт за почвен мониторинг в община Тутракан

Табл. 20 Нерегламентирани сметища на територията на община Тутракан

Табл. 21 Процент на жилищните сгради, разпределен по вид собственост

Табл. 22 Процент на жилищните сгради, разпределен по етажност

Табл. 23 Дължина на пътищата от РПМ по класове към 2013 г.

Табл. 24 Реализирани проекти в община Тутракан по сфери на действие, източник на финансиране и стойност на проектите

Табл. 25 Списък на действащи устройствени планове за по-големи части от територията на гр. Тутракан – вид акт на одобряване и одобряващ орган

Табл. 26 Относителен дял на община Тутракан в областния икономически комплекс

ВЪВЕДЕНИЕ

Интегрираният план за градско възстановяване и развитие на град Тутракан за периода 2014 – 2020 г. е основополагащ стратегически документ, който определя целите и приоритетите за устойчиво и интегрирано развитие на града през новия програмен период. Стратегическата част на документа е основана на установените от социално-икономическия анализ дадености на града и общината, както и на констатирания потенциал, съобразени с политиките на различни нива на Република България и Европейския съюз.

ИПГВР на град Тутракан за 2014-2020 г. ще зададе посоката и ще конкретизира действията, тяхната последователност, обединявайки избраната визия с целите, приоритетите и мерките.

Структура на Интегрирания план за градско възстановяване и развитие

ИПГВР на град Тутракан е изработен в съответствие със Закона за регионалното развитие (ЗРР) и „Методическите указания за разработване и прилагане на интегрираните планове за градско възстановяване и развитие за градовете от ниво 4, съгласно Националната концепция за пространствено развитие на Република България до 2015 г.“ на Министерството на регионалното развитие (МРР), както и изискванията на Техническата спецификация към настоящия Договор за БФП № BG161PO001/5-03/2013. Планът съдържа всички задължителни части, необходими за цялостен стратегически документ от съответния тип – социално-икономически анализ, SWOT анализ, стратегическа част, финансово-индикативна таблица, както и инструменти за реализация, мониторинг и актуализация.

Този документ е създаден в рамките на проект "Изготвяне на интегриран план за градско възстановяване и развитие на град Тутракан като център на агломерационен ареал" който се осъществява с финансовата подкрепа на Оперативна програма Регионално развитие" 2007-2013 г., съфинансирана от Европейския съюз чрез Европейския фонд за регионално развитие. Цялата отговорност за съдържанието на документа се носи от Община Тутракан и при никакви обстоятелства не може да се счита, че този документ отразява официалното становище на Европейския съюз и Управляващия орган



ЕВРОПЕЙСКИ СЪЮЗ
Европейски фонд за
регионално развитие



Оперативна програма "Регионално развитие" 2007-2013

www.bgregio.eu



Инвестираме във Вашето бъдеще!

Проектът се финансира от Европейския фонд за регионално развитие и от държавния бюджет на Република България

Договор за безвъзмездна финансова помощ BG161PO001/5-03/2013/018 „Изготвяне на интегриран план за градско възстановяване и развитие на град Тутракан като център на агломерационен ареал“

Анализ на икономическото и социалното развитие на град Тутракан

Анализът включва местоположение, природни и административни характеристики на града и общината, международно сътрудничество и потенциал, преглед на съотносимите български и европейски стратегически документи, икономическото развитие на Тутракан, процесите в демографията и заетостта, социалната сфера, инфраструктурата, административния и финансов капацитет, както и екологичното състояние. За целите на анализа е използвана официална статистическа информация, както и такава, предоставена от специализирани източници.

Освен преглед на състоянието и дефиниране на бъдещия потенциал, основна цел на настоящият анализ е и отразяването на промените, настъпили в разглежданите сфери по време на предшестващите стратегически документи.

1. Обща характеристика на града, общината

Град Тутракан се намира в Североизточната част на България, в Дунавската равнина и заема територия от 440 кв. м. Тутраканската низина е част от умереноконтиненталната климатична област, характеризираща се с най - големите за България средни годишни температурни амплитуди - 25.5°C. Средните годишни валежи възлизат на 540 мм, което е близко до средните за България 600 мм. В района се срещат следните видове почви алувиални, алувиално-ливадни и торфено-блатни.

Фиг. 1 Карта на Република България с акцент община Тутракан



Този документ е създаден в рамките на проект "Изготвяне на интегриран план за градско възстановяване и развитие на град Тутракан като център на агломерационен ареал" който се осъществява с финансовата подкрепа на Оперативна програма Регионално развитие" 2007-2013 г., съфинансирана от Европейския съюз чрез Европейския фонд за регионално развитие. Цялата отговорност за съдържанието на документа се носи от Община Тутракан и при никакви обстоятелства не може да се счита, че този документ отразява официалното становище на Европейския съюз и Управляващия орган



ЕВРОПЕЙСКИ СЪЮЗ
Европейски фонд за
регионално развитие



Оперативна програма "Регионално развитие" 2007-2013

www.bgregio.eu



Инвестираме във Вашето бъдеще!

Проектът се финансира от Европейския фонд за регионално развитие и от държавния бюджет на Република България

Договор за безвъзмездна финансова помощ BG161PO001/5-03/2013/018 „Изготвяне на интегриран план за градско възстановяване и развитие на град Тутракан като център на агломерационен ареал“

Източник: Общински план за развитие на община Тутракан 2007-2013 г.

Градът е административен център на община Тутракан, която е част от област Силистра (заедно с общините Силистра, Дулово, Главиница, Ситово, Кайнарджа и Алфатар като по размер на територията си община Тутракан заема четвърто място в областта със своите 448 345 дка). Пристанище Тутракан е важен транспортно-икономически и комуникационен фактор с потенциал за развитие.

Община Тутракан освен града включва и 14 села - Цар Самуил, Нова Черна, Сяново, Старо Село, Шуменци, Варненци, Белица, Бреница, Преславци, Царев Дол, Търновци, Антимово, Пожарево и Дунавец. Административната структура представлява 9 кметства и 4 кметски наместничества като селата Пожарево и Дунавец са обединени в едно наместничество.

Населението на град Тутракан през 2013 г. е 8 373, а това в селата в общината – 6 407. Гр. Тутракан е второто по брой на населението населено място в област Силистра.

1.1. Град Тутракан в контекста на европейските градове и тяхното социално-икономическо развитие

1.1.1. Преглед на стратегическите документи

Новата Стратегия на ЕС „Европа 2020“, приета през 2010 г., налага подобряване на координацията и обвързването на различни политики и национални стратегии, включително на политиката и стратегиите за балансирано и устойчиво регионално развитие в рамките на ЕС, с цел постигане на интелигентен, устойчив и приобщаващ икономически растеж, който да отговори на съвременните глобални предизвикателства пред развитието на страните и регионите. Стратегията свързва интелигентния растеж с въвеждане на нови технологии и иновации, както и с добре образовани и конкурентоспособни човешки ресурси на пазара на труда.

Териториалният дневен ред ЕС 2020 (TA2020) от 2011г. от своя страна дефинира шест приоритета, които да допринесат за успешното прилагане на **стратегията „Европа 2020“**. Това са:

- Промотиране на полицентричното и балансирано териториално развитие
- Окуражаване на интегрираното развитие на градовете, селските и специфичните региони

Този документ е създаден в рамките на проект "Изготвяне на интегриран план за градско възстановяване и развитие на град Тутракан като център на агломерационен ареал" който се осъществява с финансовата подкрепа на Оперативна програма Регионално развитие" 2007-2013 г., съфинансирана от Европейския съюз чрез Европейския фонд за регионално развитие. Цялата отговорност за съдържанието на документа се носи от Община Тутракан и при никакви обстоятелства не може да се счита, че този документ отразява официалното становище на Европейския съюз и Управляващия орган



ЕВРОПЕЙСКИ СЪЮЗ
Европейски фонд за
регионално развитие



Оперативна програма "Регионално развитие" 2007-2013

www.bgregio.eu



Инвестираме във Вашето бъдеще!

Проектът се финансира от Европейския фонд за регионално развитие и от държавния бюджет на Република България

Договор за безвъзмездна финансова помощ BG161PO001/5-03/2013/018 „Изготвяне на интегриран план за градско възстановяване и развитие на град Тутракан като център на агломерационен ареал“

- Териториална интеграция в трансгранични и транснационални региони
- Осигуряване на глобална конкурентоспособност на регионите, основана на силни местни икономики;
- Подобряване на териториалната свързаност за граждани, общества и предприятия
- Управление и свързване на екологични, ландшафтни и културни ценности на регионите

Стратегия на ЕС за Дунавския регион (2011) обединява държавите дунавските страни около съвместен план за действие, основаващ се на четири стълба:

- Свързаност на Дунавския регион (подобряване на мобилността, насърчаване на по-широкото използване на енергия от възобновяеми източници, стимулиране на дейностите в областта на културата и туризма)
- Опазване на околната среда в Дунавския регион (възстановяване на качеството на водите, управление на рисковете за околната среда, опазване на биоразнообразието)
- Постигане на благосъстояние в Дунавския регион (развитие на научноизследователския капацитет, образованието и информационните технологии, подпомагане на конкурентоспособността на предприятията, инвестиране в уменията на хората)
- Укрепване на Дунавския регион (повишаване на институционалния капацитет и подобряване на сътрудничеството за справяне с организираната престъпност.

България участва в координацията на две от приоритетните области по стратегията:

- Приоритетна област 3 - Насърчаване на дейностите в областта на културата и туризма и преките контакти между хората (съвместно с Република Румъния)
- Приоритетна област 11 - Сътрудничество за справяне с проблемите по сигурността и организираната престъпност (съвместно с Република Германия)

Европейската комисия определя две основни направления за развитие на регионалната политика и сближаване през стартиращия програмен период 2014-2020 г.:

- Инвестиции за растеж и работни места
- Европейско териториално сътрудничество

Редица тематични цели, подкрепени от Европейските структурни и инвестиционни фондове, имат инвестиционни приоритети, които са ориентирани специално към градските райони, например насърчаване на нисковъглеродните стратегии за градските райони; подобряване на градската среда, включително възстановяване на бивши производствени площадки и намаляване на замърсяването на въздуха; насърчаване на

Този документ е създаден в рамките на проект "Изготвяне на интегриран план за градско възстановяване и развитие на град Тутракан като център на агломерационен ареал" който се осъществява с финансовата подкрепа на Оперативна програма Регионално развитие" 2007-2013 г., съфинансирана от Европейския съюз чрез Европейския фонд за регионално развитие. Цялата отговорност за съдържанието на документа се носи от Община Тутракан и при никакви обстоятелства не може да се счита, че този документ отразява официалното становище на Европейския съюз и Управляващия орган



ЕВРОПЕЙСКИ СЪЮЗ
Европейски фонд за
регионално развитие



Оперативна програма "Регионално развитие" 2007-2013

www.bgregio.eu



Инвестираме във Вашето бъдеще!

Проектът се финансира от Европейския фонд за регионално развитие и от държавния бюджет на Република България

Договор за безвъзмездна финансова помощ BG161PO001/5-03/2013/018 „Изготвяне на интегриран план за градско възстановяване и развитие на град Тутракан като център на агломерационен ареал“

социалното приобщаване, подпомагане на физическото, икономическото и социалното възраждане на западнали градски райони. Тези инвестиционни приоритети могат да бъдат включени в интегрираната стратегия за градско развитие на урбанизираната територия (член 7 от регламента за ЕФРР), допълнена с дейности, подкрепени от ЕСФ, съгласно неговите инвестиционни приоритети (член 3 от регламента за ЕСФ).

Националната програма за развитие „България 2020“ от 2012 г. свързва в едно приоритетите на Европейския съюз от стратегията „Европа 2020“ с тези на Република България чрез своите осем приоритета:

- Подобряване на достъпа и качеството на образованието
- Намаляване на бедността и подпомагане на социалното включване
- Интегрирано регионално развитие и използване на местния потенциал
- Развитие на аграрния отрасъл и устойчиво управление на природните ресурси
- Повишаване конкурентоспособността на икономиката чрез иновации и инвестиции
- Подобряване ефективността на публичните услуги за гражданите и бизнеса
- Енергийна сигурност и ресурсна ефективност
- Подобряване на транспортната свързаност

Националната стратегия за регионално развитие (НСРР) на Република България за периода 2012-2022 г. поставя Северен централен район (СЦР) сред силно уязвимите пред предизвикателствата на глобализацията, демографските, климатичните и екологични промени. Документът определя района като икономически слаборазвит. НСРР посочва следните потенциали за развитие на Северен централен район:

- Централното и стратегическо географско положение на района и добрата транспортна достъпност го определят като важен републикански транспортен кръстопът. На територията на района се пресичат два от основните Паневропейски транспортни коридори – транспортни коридори № 7 и № 9, допълнени от коридора ТРАСЕКА: Европа – Кавказ – Азия;
- Възможности за развитие на интермодален транспорт по въздух, вода и суша, тъй като добре са развити всички видове транспорт – автомобилен, железопътен, воден и въздушен;
- Ускореното изграждане на автомагистрала Хемус и скоростни пътища, особено по международните направления имат основна роля за интегрирането на района със съседни страни и райони в България;

Този документ е създаден в рамките на проект "Изготвяне на интегриран план за градско възстановяване и развитие на град Тутракан като център на агломерационен ареал" който се осъществява с финансовата подкрепа на Оперативна програма Регионално развитие" 2007-2013 г., съфинансирана от Европейския съюз чрез Европейския фонд за регионално развитие. Цялата отговорност за съдържанието на документа се носи от Община Тутракан и при никакви обстоятелства не може да се счита, че този документ отразява официалното становище на Европейския съюз и Управляващия орган



ЕВРОПЕЙСКИ СЪЮЗ
Европейски фонд за
регионално развитие



Оперативна програма "Регионално развитие" 2007-2013

www.bgregio.eu



Инвестираме във Вашето бъдеще!

Проектът се финансира от Европейския фонд за регионално развитие и от държавния бюджет на Република България

Договор за безвъзмездна финансова помощ BG161PO001/5-03/2013/018 „Изготвяне на интегриран план за градско възстановяване и развитие на град Тутракан като център на агломерационен ареал“

- На територията на района се намира единственият мост в българската част на река Дунав, чрез който се осъществява връзка със съседна Румъния, страните от ОНД, Близкия и Далечния Изток и Азия;
- Концентрацията на множество единични и групови недвижими културни ценности и наличието на природни ценности дават възможности за развитие на културен, екологичен, аграрен, приключенски, винен и религиозен туризъм;
- Река Дунав като транспортен и енергиен потенциал и като воден ресурс, има важно значение за икономическото развитие на района.

НСРР посочва четири стратегически цели за реализация до 2022 г., като Стратегическа цел 1 и Стратегическа цел 3 са от особено значение за град и община Тутракан:

- 1: Икономическо сближаване в европейски, национален и вътрешнорегионален план чрез развитие на собствения потенциал на районите и опазване на околната среда.
- 2: Социално сближаване и намаляване на регионалните диспропорции в социалната сфера чрез създаване на условия за развитие и реализация на човешкия капитал.
- 3: Териториално сближаване и развитие на трансграничното, междурегионалното и транснационалното сътрудничество.
- 4: Балансирано териториално развитие чрез укрепване на мрежата от градове-центрове, подобряване свързаността в районите и качеството на средата в населените места.

Националната концепция за пространствено развитие (НКПР) за периода 2013 - 2025 г. определя системата за устройство, управление и опазване на територията на Република България и нейната акватория. Заедно с ***Националната стратегия за регионално развитие 2012 – 2022 г.*** тя е основен документ за интегрирано планиране и устойчиво пространствено, икономическо и социално развитие.

НКПР извежда шест стратегическите цели, като петата от тях засяга директно община и град Тутракан:

- Стратегическа Цел 5 „Стимулирано развитие на специфични територии“ - Интегрирано планиране и стимулирано развитие на територии със специфични характеристики (крайбрежни Черноморски, крайбрежни Дунавски, планински гранични и периферни) с оглед съхраняване и ефективно използване на техния природен, икономически, социален и културен потенциал за развитие.

Приоритет 5.2. към нея допълва:

- „Приобщаване на българските крайдунавски общини и области в общоевропейския Дунавски регион и развитие на трансгранични партньорства и еврорегиони за интегрирано управление на басейна на реката, опазване на водите, почвите и биоразнообразието и стимулиране на икономическото развитие и културния обмен“

Този документ е създаден в рамките на проект "Изготвяне на интегриран план за градско възстановяване и развитие на град Тутракан като център на агломерационен ареал" който се осъществява с финансовата подкрепа на Оперативна програма Регионално развитие" 2007-2013 г., съфинансирана от Европейския съюз чрез Европейския фонд за регионално развитие. Цялата отговорност за съдържанието на документа се носи от Община Тутракан и при никакви обстоятелства не може да се счита, че този документ отразява официалното становище на Европейския съюз и Управляващия орган



ЕВРОПЕЙСКИ СЪЮЗ
Европейски фонд за
регионално развитие



Оперативна програма "Регионално развитие" 2007-2013

www.bgregio.eu



Инвестираме във Вашето бъдеще!

Проектът се финансира от Европейския фонд за регионално развитие и от държавния бюджет на Република България

Договор за безвъзмездна финансова помощ BG161PO001/5-03/2013/018 „Изготвяне на интегриран план за градско възстановяване и развитие на град Тутракан като център на агломерационен ареал“

Регионът е определен като нуждаещ се от целенасочена политика за опазване на културните ценности и използването им като ресурс за икономическо развитие. Трите района от ниво 2 с граница р. Дунав са от голямо значение за обособяване на Дунавския лимес като световно наследство и за подготовката за включване в листата на ЮНЕСКО. По отношение на основните транспортни направления/оси, касаещи Тутракан, НКПР посочва второстепенната Крайдунавска ос „Видин – Силистра“ (Северна хоризонтала) - доизграждането и модернизацията на крайдунавския крайбрежен път от Видин до Силистра, включително и изграждането на велосипедна алея, което ще спомогне за усвояване потенциала на периферните крайбрежни територии и за балансиране на системата от населени места. Заедно с река Дунав като воден път, направлението се очаква да има важно значение за интегриране на областите и общините, разположени по крайбрежната територия и засилване на териториалното сътрудничество със съседните гранични райони. Допълнителен ефект за укрепването на по-малките урбанизационни центрове по Дунавското крайбрежие ще има и подобряването на транспортните връзки на пристанищата към АМ „Хемус“, предвидени в Дунавската стратегия на Европейския съюз.

Програмата за морско дело и рибарство 2014-2020 е от особено значение за град и община Тутракан предвид локацията на река Дунав. Документът следва шестте приоритета на Европейския фонд за морско дело и рибарство - рибарство, аквакултури, заетост и териториално сближаване, предлагане на пазара, преработване, насърчаване изпълнението на Общата политика в областта на рибарството (ОПОР) и интегрираната морска политика (ИМП). Предвидени са 22 мерки, по които ще се предлага финансиране в периода 2014-2020 г.

Ресурсите ще бъдат насочени към подобряване на инфраструктурата в рибарски пристанища, кейове за разтоварване, рибни борси и покрити лодкостоянки, подпомагането на иновации и диверсификация на дейностите извън търговския риболов, модернизирани на аквакултурните стопанства, диверсификация на продукцията, добавяне на стойност и разнообразяване на дейността, насърчаване развитието на биологични или енергоефективни аквакултури, технически иновации/знания в областта на аквакултурите, местни инициативни рибарски групи (от голямо значение за Тутракан, участващ в Местната инициативна рибарска група „Главиница-Тутракан-Сливо поле“), преработване на продуктите от риболов и аквакултури, създаване на организации на производителите и др.

Регионалният план за развитие на Северен централен район от ниво 2 за периода 2014-2020 г. определя следните стратегически цели:

Този документ е създаден в рамките на проект "Изготвяне на интегриран план за градско възстановяване и развитие на град Тутракан като център на агломерационен ареал" който се осъществява с финансовата подкрепа на Оперативна програма Регионално развитие" 2007-2013 г., съфинансирана от Европейския съюз чрез Европейския фонд за регионално развитие. Цялата отговорност за съдържанието на документа се носи от Община Тутракан и при никакви обстоятелства не може да се счита, че този документ отразява официалното становище на Европейския съюз и Управляващия орган



ЕВРОПЕЙСКИ СЪЮЗ
Европейски фонд за
регионално развитие



Оперативна програма "Регионално развитие" 2007-2013

www.bgregio.eu



Инвестираме във Вашето бъдеще!

Проектът се финансира от Европейския фонд за регионално развитие и от държавния бюджет на Република България

Договор за безвъзмездна финансова помощ BG161PO001/5-03/2013/018 „Изготвяне на интегриран план за градско възстановяване и развитие на град Тутракан като център на агломерационен ареал“

1. Икономическо сближаване – достигане на средните нива на заетост, производителност на труда и приложение на иновации в икономиката, характерни за районите от Дунавското пространство
2. Социално сближаване – преодоляване на междурегионалните и вътрешнорегионални различия в социалната сфера и ограничаване на риска от социална изолация и бедност
3. Териториално сближаване – свързаност и балансирано, интегрирано и устойчиво развитие на територията и населените места
4. Опазване на околната среда, съобразно предизвикателствата на климатичните промени и прилагане на европейските и национални стандарти за ограничаване на замърсяването и енергоемкостта и стимулиране използването на енергия от възобновяеми източници

Този документ е създаден в рамките на проект "Изготвяне на интегриран план за градско възстановяване и развитие на град Тутракан като център на агломерационен ареал" който се осъществява с финансовата подкрепа на Оперативна програма Регионално развитие" 2007-2013 г., съфинансирана от Европейския съюз чрез Европейския фонд за регионално развитие. Цялата отговорност за съдържанието на документа се носи от Община Тутракан и при никакви обстоятелства не може да се счита, че този документ отразява официалното становище на Европейския съюз и Управляващия орган



ЕВРОПЕЙСКИ СЪЮЗ
Европейски фонд за
регионално развитие



Оперативна програма "Регионално развитие" 2007-2013

www.bgregio.eu



Инвестираме във Вашето бъдеще!

Проектът се финансира от Европейския фонд за регионално развитие и от държавния бюджет на Република България

Договор за безвъзмездна финансова помощ BG161PO001/5-03/2013/018 „Изготвяне на интегриран план за градско възстановяване и развитие на град Тутракан като център на агломерационен ареал"

1.1.2. Международно сътрудничество

Международното сътрудничество на град Тутракан е свързано основно със съществуващите побратимявания, които са с румънския град Олтеница (от 1999 г.) и с турския град Чорлу (от 2001 г.). Местоположението на град Тутракан на брега на река Дунав предопределя активното трансгранично сътрудничество с неговият румънски партньор. Като част от това сътрудничество можем да посочим успешно реализирани проекти с община Олтеница.

Първият от тях датира от 2006 г. и носи заглавието „Румъно-български бизнес офис“ и водещ партньор по него е община Олтеница. Финансирането в размер на 29 216 евро е предоставено от ФАР-ТГС – Румъния. Проектът цели изграждането на съвместен офис за предоставяне на информация за възможностите за бизнес в трансграничния регион Олтеница – Тутракан.

Вторият проект с община Олтеница „Да изградим „мостове“ през реката“ (2007-2009 г.) цели възстановяване на Дунавския парк и прилежаща инфраструктура чрез изграждане на екопътеки и маршрути в ЗМ „Калимок-Бръшлен“, създаване на цялостен туристически продукт и разработване на стратегия за успешното му представяне на местния и международния пазар. Стойността на проекта е 169 791 евро, като общината е участвала с 17 318 евро, безвъзмездната помощ е осигурена по линия на ФАР-ТГС-.

Третият проект „Развитие на трансграничното сътрудничество, чрез създаване на работни групи, с възможности да пишат и изпълняват ТГС-проекти“ е осъществен през 2008 г. и финансиран от ФАР-ТГС – Румъния с водещ партньор община Олтеница и е на стойност 39280 евро. Цели се изграждането на съвместни работни групи с възможности за управление на съвместни проекти по ОП „Румъния-България“.

Четвъртият проект е реализиран в периода 24.09.2011г.-23.03.2013 г. Народното читалище „Никола Йонков Вапцаров 1873“ от град Тутракан си сътрудничи с Музея на цивилизацията на Гумелница, Олтеница, Румъния и Областна администрация Силистра по проекта „Зеленото злато на Дунав“, посветен на зеленото богатство на района около реката, на неговата природа и на хората, които живеят около нея. Целта на проекта е да се подобри информираността и знанието за опазване на природата, устойчивото развитие и изменението на климата в двата гранични района – Силистра и Калараш и да се създаде модел, който може да се прилага навсякъде в трансграничния район. Проектът е на стойност 863 514 евро, от които 732 432 евро са субсидия от Европейската банка за възстановяване и развитие.

Във виртуалното пространство освен споменатите побратимявания на община Тутракан с общините Олтеница и Чорлу се споменава сътрудничество със Санкт Петербург и община Кирнодж, Румъния.

Този документ е създаден в рамките на проект "Изготвяне на интегриран план за градско възстановяване и развитие на град Тутракан като център на агломерационен ареал" който се осъществява с финансовата подкрепа на Оперативна програма Регионално развитие" 2007-2013 г., съфинансирана от Европейския съюз чрез Европейския фонд за регионално развитие. Цялата отговорност за съдържанието на документа се носи от Община Тутракан и при никакви обстоятелства не може да се счита, че този документ отразява официалното становище на Европейския съюз и Управляващия орган



ЕВРОПЕЙСКИ СЪЮЗ
Европейски фонд за
регионално развитие



Оперативна програма "Регионално развитие" 2007-2013

www.bgregio.eu



Инвестираме във Вашето бъдеще!

Проектът се финансира от Европейския фонд за регионално развитие и от държавния бюджет на Република България

Договор за безвъзмездна финансова помощ BG161PO001/5-03/2013/018 „Изготвяне на интегриран план за градско възстановяване и развитие на град Тутракан като център на агломерационен ареал“

1.2. Място на община Тутракан в класацията за финансова устойчивост

Класация на общината за финансова устойчивост

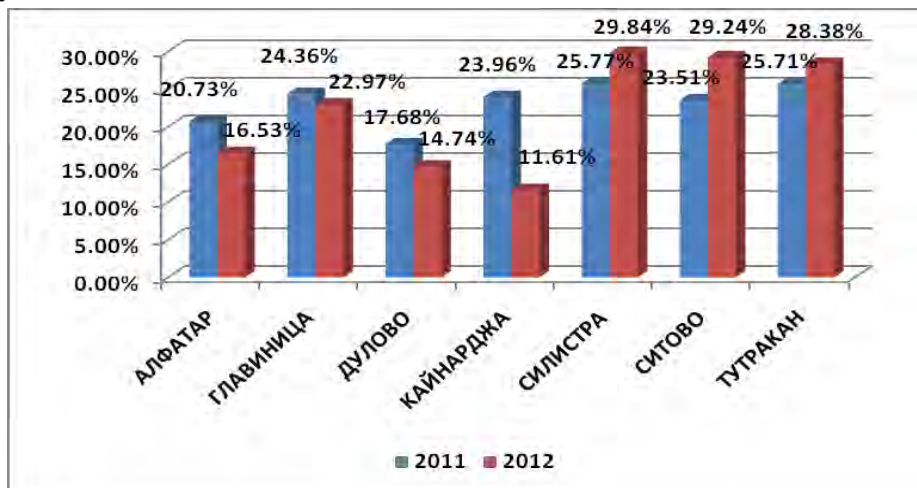
Според сравнителната оценка на Министерство на финансите на финансовата стабилност и дисциплина в общините, която се определя на базата на четири типа финансови показатели - за финансова самостоятелност, финансова устойчивост, ефективност и инвестиционна активност, община Тутракан през 2012 г. заема 56-то място, което представлява покачване с 14 позиции спрямо 2011 г. (70-то място).

Показатели за финансова самостоятелност

Тези показатели представят дела на собствените приходи от общите постъпления и покритието на разходите за местни дейности със собствени приходи.

Според данните, делът на собствените постъпления от общото число на приходите в община Тутракан за 2011 г. и 2012 г. бележи ръст с 2,67%, като към 31.12.2012г. представлява 28,38%. Процентът се нарежда на второ място в сравнение с този на останалите общини в област Силистра след този на община Силистра и е минимално по-нисък от средното ниво за България – 29,28%. Покритието на разходи за местни дейности със собствени приходи за община Тутракан през 2012 г. е 76,60%, което е лек спад с 0,23% спрямо предходната година и надвишава средния за страната – 73,81%.

Фиг. 2 Дял на собствените приходи от общите постъпления на общините от област Силистра



Източник: Министерство на финансите

Този документ е създаден в рамките на проект "Изготвяне на интегриран план за градско възстановяване и развитие на град Тутракан като център на агломерационен ареал" който се осъществява с финансовата подкрепа на Оперативна програма Регионално развитие" 2007-2013 г., съфинансирана от Европейския съюз чрез Европейския фонд за регионално развитие. Цялата отговорност за съдържанието на документа се носи от Община Тутракан и при никакви обстоятелства не може да се счита, че този документ отразява официалното становище на Европейския съюз и Управляващия орган



ЕВРОПЕЙСКИ СЪЮЗ
Европейски фонд за
регионално развитие



Оперативна програма "Регионално развитие" 2007-2013

www.bgregio.eu



Инвестираме във Вашето бъдеще!

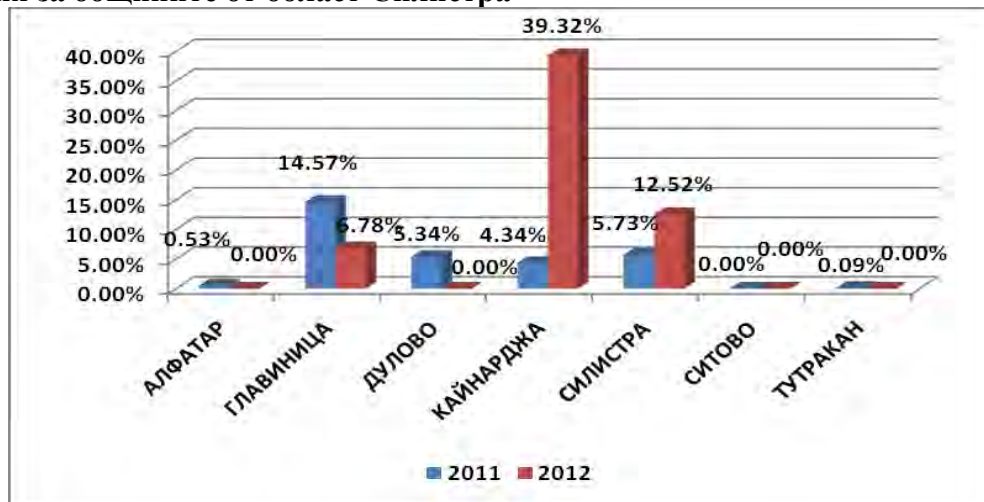
Проектът се финансира от Европейския фонд за регионално развитие и от държавния бюджет на Република България

Договор за безвъзмездна финансова помощ BG161PO001/5-03/2013/018 „Изготвяне на интегриран план за градско възстановяване и развитие на град Тутракан като център на агломерационен ареал“

Показатели за финансова устойчивост

Показателите за финансова устойчивост обхващат бюджетното салдо спрямо общите постъпления по отчет; размера на дълга, като процент от собствените приходи, и изравнителната субсидия по план; делът на просрочените задължения от собствените приходи и изравнителната субсидия по план.

Фиг. 3 Размер на дълга като процент от собствените приходи и изравнителна субсидия за общините от област Силистра



Източник: Министерство на финансите

Бюджетното салдо спрямо общите постъпления за 2012 г. е 2,90%, което бидейки положителна стойност като цяло показва способност на община Тутракан да управлява рационално своите ресурси. При сравнение с 2011 г. индикаторът отбелязва минимално покачване от 0,51%.

Към 2012 г. община Тутракан няма нито дълг, нито просрочени задължения. Този факт е от ключово значение за планирането и финансовото обезпечаване на заложените проекти в ИПГВР в случаите на необходимо съфинансиране от страна на общината и оперативно финансиране при осигурено ЕСИФ финансиране.

Показатели за ефективност

Включените тук показатели информират за броя население на един назначен общински служител и частта на разходите за заплати и осигуровки от общите разходи на общината. През 2011 г. община Тутракан разполага с един служител за 189 жители, а

Този документ е създаден в рамките на проект "Изготвяне на интегриран план за градско възстановяване и развитие на град Тутракан като център на агломерационен ареал" който се осъществява с финансовата подкрепа на Оперативна програма Регионално развитие" 2007-2013 г., съфинансирана от Европейския съюз чрез Европейския фонд за регионално развитие. Цялата отговорност за съдържанието на документа се носи от Община Тутракан и при никакви обстоятелства не може да се счита, че този документ отразява официалното становище на Европейския съюз и Управляващия орган



ЕВРОПЕЙСКИ СЪЮЗ
Европейски фонд за
регионално развитие



Оперативна програма "Регионално развитие" 2007-2013

www.bgregio.eu



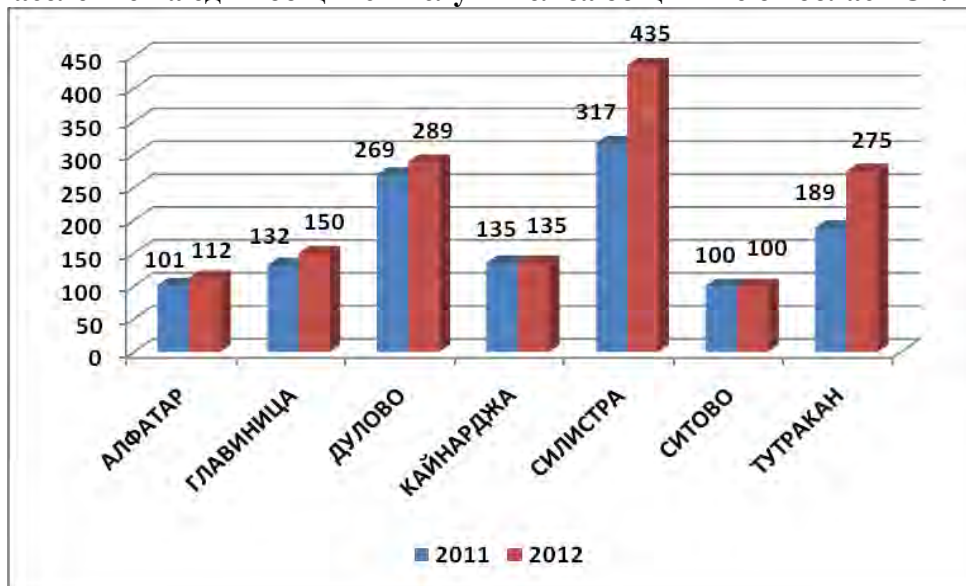
Инвестираме във Вашето бъдеще!

Проектът се финансира от Европейския фонд за регионално развитие и от държавния бюджет на Република България

Договор за безвъзмездна финансова помощ BG161PO001/5-03/2013/018 „Изготвяне на интегриран план за градско възстановяване и развитие на град Тутракан като център на агломерационен ареал“

през 2012 г. числото на жителите се увеличава значително и достига 275, което е стойност над средната за страната от 228.

Фиг. 4 Население на един общински служител за общините от област Силистра



Източник: Министерство на финансите

По отношение на процента на разходите за заплати и осигуровки като дял от общите разходи в община Тутракан се отчита едногодишен спад от 4,91% като през 2012 г. делът достига 47,21%, при положение, че средното ниво за страната е 54,20% - наблюдавана положителна тенденция.

Показател за инвестиционна активност

Индикаторът инвестиционна активност представлява дела на капиталовите разходи като част от общите разходи на общината. През 2013 г. община Тутракан отбелязва 9,19% стойност на индикатора като средният процент за общините в България е 33,43% - сериозна разлика, изискваща предприемането на мерки за повишаване на инвестиционната активност.

Друг индикатор за инвестиционна и проектна активност са краткосрочните задължения към доставчици, които за 2013 г. в община Тутракан са за 243 512,25 лв. или около 5 пъти по-ниски от средните за страната - 1 232 788 лв. Тази разлика показва добра финансова дисциплина в общината, важна за изпълнението на инвестиционни проекти.

Този документ е създаден в рамките на проект "Изготвяне на интегриран план за градско възстановяване и развитие на град Тутракан като център на агломерационен ареал" който се осъществява с финансовата подкрепа на Оперативна програма Регионално развитие" 2007-2013 г., съфинансирана от Европейския съюз чрез Европейския фонд за регионално развитие. Цялата отговорност за съдържанието на документа се носи от Община Тутракан и при никакви обстоятелства не може да се счита, че този документ отразява официалното становище на Европейския съюз и Управляващия орган



ЕВРОПЕЙСКИ СЪЮЗ
Европейски фонд за
регионално развитие



Оперативна програма "Регионално развитие" 2007-2013

www.bgregio.eu



Инвестираме във Вашето бъдеще!

Проектът се финансира от Европейския фонд за регионално развитие и от държавния бюджет на Република България

Договор за безвъзмездна финансова помощ BG161PO001/5-03/2013/018 „Изготвяне на интегриран план за градско възстановяване и развитие на град Тутракан като център на агломерационен ареал“

От изложените по-горе данни се налага изводът, че по подобие на повечето общини в България и община Тутракан разчита основно на привлечени средства за реализиране на инвестиционната си политика, като благодарение на добрата си финансова дисциплина тя има възможност за поемане на дълг за мостово финансиране на съответните проекти – важно преимущество за настоящия ИПГВР.

1.3. Оценка на вътрешните фактори и условията на средата за устойчиво развитие на гр. Тутракан в международен контекст

1.3.1. Оценка на силните и слаби страни на регионалните връзки на гр. Тутракан в международен, европейски, национален и регионален план.

Силни страни

Сред силните страни на община и град Тутракан на първо място безспорно е непосредствената близост с река Дунав, която предоставя на местните жители както възможности за поминък (риболов, икономически дейности, свързани с потенциала на реката), така също и привлекателна възможност за развитието на туризъм (реката, културното и природно наследство). Този туристически потенциал е добре осъзнат и използван от населението и управата на града чрез създаването на разнообразни културни и спортни събития, както за местните жители, така също и за гостите на града. Всичко това се допълва от интересни културно-исторически обекти, сред които са римската крепост „Трансмариска“, архитектурния комплекс „Рибарска махала“, храмът „Св. Николай“ и др.

Друга силна страна на Тутракан, отново свързана с местоположението на града, е възможността за обогатяващи трансгранични сътрудничества с общини от Република Румъния с цел споделяне на опит и добри практики в различни сфери на икономиката и културата, както и възможността (вече оползотворена) за съвместна подготовка и реализация на проекти.

Трета посока на развитие, също така произтичаща от локацията на града, са многобройните транснационални културни, туристически, спортни и екологични проекти, в които Тутракан може и участва заедно с други дунавски градове и общини по цялото поречие на реката. Създават се многобройни посоки на сътрудничество в унисон с европейските политики за сближаване и сътрудничество, подкрепени от програмите за транснационално сътрудничество на ЕС. Една от тези възможности е включването в интегрирани туристически маршрути.

Преобразуването на пристанището в пътническо и изграждане на ново яхтено пристанище е една възможност за пътуващите с туристически кораби, които ще спират в Тутракан, да посещават забележителностите в града и района - езерото с бели водни

Този документ е създаден в рамките на проект "Изготвяне на интегриран план за градско възстановяване и развитие на град Тутракан като център на агломерационен ареал" който се осъществява с финансовата подкрепа на Оперативна програма Регионално развитие" 2007-2013 г., съфинансирана от Европейския съюз чрез Европейския фонд за регионално развитие. Цялата отговорност за съдържанието на документа се носи от Община Тутракан и при никакви обстоятелства не може да се счита, че този документ отразява официалното становище на Европейския съюз и Управляващия орган



ЕВРОПЕЙСКИ СЪЮЗ
Европейски фонд за
регионално развитие



Оперативна програма "Регионално развитие" 2007-2013

www.bgregio.eu



Инвестираме във Вашето бъдеще!

Проектът се финансира от Европейския фонд за регионално развитие и от държавния бюджет на Република България

Договор за безвъзмездна финансова помощ BG161PO001/5-03/2013/018 „Изготвяне на интегриран план за градско възстановяване и развитие на град Тутракан като център на агломерационен ареал“

лилии в с. Малък Преславец, Рибарската махала, Музея на дунавския риболов и лодкостроене и останките на римската крепост в Тутракан, Мемориален комплекс „Военна гробница – 1916“ край с. Шуменци и др.

В контекста на свързаността можем да споменем и още една възможност за динамизиране на развитието на Тутракан – той е разположен между два полюса на растежа – Русе и Силистра и попада в тяхното поле на влияние. Преодоляването на последствията от икономическата и финансовата криза и новото стабилизиране и развитие на тези населени места ще доведат до оживяване на техните икономически връзки.

Слаби страни

Сред слабите страни на град и община Тутракан могат да бъдат посочени негативните последици на неговото местоположение (липсата на естествена преграда на север), което позволява на ветровете да отвяват рано снежната покривка и по този начин да вредят на земеделските насажденията под нея.

Също така, друга климатична слабост, произтичаща от локацията на Тутракан, са големите застудявания през зимния сезон, които създават съществени затруднения за транспорта, съобщенията и битата на местните жители.

Периферно местоположение с неизгодно положение за потенциалните инвеститори от гледна точка на обем на пазара и транспортен фактор. Ползите от близостта с река Дунав все още не са икономически експонирани от гледна точка на инвестиции и резултати, което влияе негативно на икономическото състояние и пазара на труда.

1.3.2. Идентифицирани връзки и потенциал за развитие в международен, европейски и национален план

Възможности

Оползотворяване на географското и комуникационно положение на града и привличане на нови инвестиции, в т.ч. чужди.

Приоритетно развитие на туризма и по-конкретно популяризиране на възможностите за речен такъв – слабо развит в България, въпреки възможностите.

Повишаване активността по Програмата за трансгранично сътрудничество с Република Румъния, търсене на нови побратимявания с Дунавски градове с цел съвместни проекти, лобиране и привличане на инвестиции.

Развиване на туристически продукти и маршрути заедно с общините по поречието на река Дунав за регионален туристически продукт, нови работни места и икономически ръст.

Този документ е създаден в рамките на проект "Изготвяне на интегриран план за градско възстановяване и развитие на град Тутракан като център на агломерационен ареал" който се осъществява с финансовата подкрепа на Оперативна програма Регионално развитие" 2007-2013 г., съфинансирана от Европейския съюз чрез Европейския фонд за регионално развитие. Цялата отговорност за съдържанието на документа се носи от Община Тутракан и при никакви обстоятелства не може да се счита, че този документ отразява официалното становище на Европейския съюз и Управляващия орган



ЕВРОПЕЙСКИ СЪЮЗ
Европейски фонд за
регионално развитие



Оперативна програма "Регионално развитие" 2007-2013

www.bgregio.eu



Инвестираме във Вашето бъдеще!

Проектът се финансира от Европейския фонд за регионално развитие и от
държавния бюджет на Република България

Договор за безвъзмездна финансова помощ BG161PO001/5-03/2013/018 „Изготвяне на
интегриран план за градско възстановяване и развитие на град Тутракан като център на
агломерационен ареал"

Подобряване на свързаността и комуникациите както със съседните български общини, така също и най-вече с Дунавските, посредством откриване на нови редовни транспортни връзки и установяване на търговски отношения.

Заплахи

Неизползване на възможностите на туристическия потенциал и трансграничното сътрудничество.

Изолираност на контактите.

Изолирана позиция на региона поради недостатъчно активен маркетинг на дестинацията за инвестиции и туризъм.

2. Демографски параметри и политика по човешките ресурси на ниво община, град, актуално състояние, проблеми и перспективи

2.1. Анализ на състоянието

Табл. 1 показва тенденцията на спад в броя на населението, която се наблюдава по всички нива – национално, областно, общинско и градско. Можем да обобщим, че за периода 2000-2013 г. населението на България е намаляло с 11% (903 791 души), това на област Силистра с 23,5% (35 789 души), на община Тутракан с 26,4% (5 303 души) и на град Тутракан – с 21,5% (2 304 души).

Табл. 1 Динамика в броя на населението в периода 2000-2013 г. (сравнение в национален, областен, общински и градски план)

Населено място	Брой на населението в периода 2000-2013 г.													
	2000	2001	2002	2003	2004	2005	2006	2007	2008	2009	2010	2011	2012	2013
България	8149468	7891095	7845841	7801273	7761049	7718750	7679290	7640238	7606551	7563710	7504868	7327224	7284552	7245677
Област Силистра	151827	140784	138994	137424	135701	134093	132699	130898	129121	127659	125827	118433	117214	116038
Община Тутракан	20083	19152	18928	18586	18235	17922	17741	17419	17121	16920	16637	15181	14923	14780
Град Тутракан	10677	10322	10225	10062	9884	9713	9711	9588	9523	9476	9371	8568	8469	8373

Източник: Национален статистически институт

При проследяване на развиващите се демографски процеси в град Тутракан за по-дълъг период от време (официалните преброявания на населението в периода 1946-2011 г.)

Този документ е създаден в рамките на проект "Изготвяне на интегриран план за градско възстановяване и развитие на град Тутракан като център на агломерационен ареал" който се осъществява с финансовата подкрепа на Оперативна програма Регионално развитие" 2007-2013 г., съфинансирана от Европейския съюз чрез Европейския фонд за регионално развитие. Цялата отговорност за съдържанието на документа се носи от Община Тутракан и при никакви обстоятелства не може да се счита, че този документ отразява официалното становище на Европейския съюз и Управляващия орган



ЕВРОПЕЙСКИ СЪЮЗ
Европейски фонд за
регионално развитие



Оперативна програма "Регионално развитие" 2007-2013

www.bgregio.eu



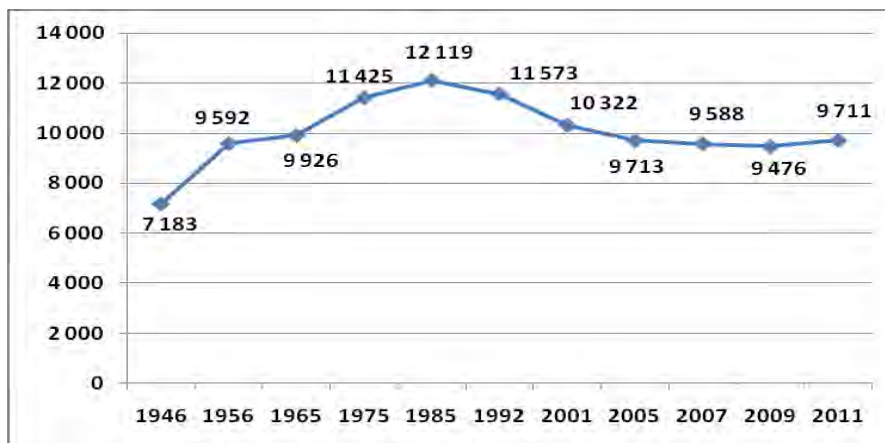
Инвестираме във Вашето бъдеще!

Проектът се финансира от Европейския фонд за регионално развитие и от държавния бюджет на Република България

Договор за безвъзмездна финансова помощ BG161PO001/5-03/2013/018 „Изготвяне на интегриран план за градско възстановяване и развитие на град Тутракан като център на агломерационен ареал“

можем да констатираме възходяща тенденция за нарастване на населението през периода 1946 – 1985 г., като достига своя пик през 1985 г. (12 119 души) и последващ сериозен спад, близък до връщане в началната позиция. След достигнатия връх през 1985 г. градът е загубил общо 2 408 души или 19,8% от своите жители. Наблюдаваните процеси се обясняват основно с икономическа и трудова миграция, както и с търсенето на по-добри възможности за образование.

Фиг. 5 Динамика в броя на населението на град Тутракан според официалните преброявания в България в периода 1946-2011 г.



Източник: Национален статистически институт

Раждаемост

Броят живородени деца е важен индикатор както за условията за живот в населените места, възрастовата структура и дела на жените в детеродна възраст, икономически възможности, образование, културни особености.

Този документ е създаден в рамките на проект "Изготвяне на интегриран план за градско възстановяване и развитие на град Тутракан като център на агломерационен ареал" който се осъществява с финансовата подкрепа на Оперативна програма Регионално развитие" 2007-2013 г., съфинансирана от Европейския съюз чрез Европейския фонд за регионално развитие. Цялата отговорност за съдържанието на документа се носи от Община Тутракан и при никакви обстоятелства не може да се счита, че този документ отразява официалното становище на Европейския съюз и Управляващия орган



ЕВРОПЕЙСКИ СЪЮЗ
Европейски фонд за
регионално развитие



Оперативна програма "Регионално развитие" 2007-2013

www.bgregio.eu



Инвестираме във Вашето бъдеще!

Проектът се финансира от Европейския фонд за регионално развитие и от държавния бюджет на Република България

Договор за безвъзмездна финансова помощ BG161PO001/5-03/2013/018 „Изготвяне на интегриран план за градско възстановяване и развитие на град Тутракан като център на агломерационен ареал“

Фиг. 6 Брой живородени деца в област Силистра, община Тутракан и град Тутракан за периода 2007-2013 г.



Източник: Национален статистически институт

Смъртност

Броят на починалите в област Силистра, община Тутракан и град Тутракан запазва нивата за разглеждания период. В община Тутракан се наблюдава положителна тенденция на слаб спад в броя починали – от 290 през 2007 г. на 270 през 2013 г. Можем да констатираме сравнително постоянни нива в нивото на смъртност за гр. Тутракан (с изключение на 2011 г.), без наличие на тревожни сигнали.

Този документ е създаден в рамките на проект "Изготвяне на интегриран план за градско възстановяване и развитие на град Тутракан като център на агломерационен ареал" който се осъществява с финансовата подкрепа на Оперативна програма Регионално развитие" 2007-2013 г., съфинансирана от Европейския съюз чрез Европейския фонд за регионално развитие. Цялата отговорност за съдържанието на документа се носи от Община Тутракан и при никакви обстоятелства не може да се счита, че този документ отразява официалното становище на Европейския съюз и Управляващия орган



ЕВРОПЕЙСКИ СЪЮЗ
Европейски фонд за
регионално развитие



Оперативна програма "Регионално развитие" 2007-2013

www.bgregio.eu



Инвестираме във Вашето бъдеще!

Проектът се финансира от Европейския фонд за регионално развитие и от
държавния бюджет на Република България

Договор за безвъзмездна финансова помощ BG161PO001/5-03/2013/018 „Изготвяне на
интегриран план за градско възстановяване и развитие на град Тутракан като център на
агломерационен ареал"

Фиг. 7 Брой умирения в област Силистра, община Тутракан и град Тутракан за периода 2007-2013 г.



Източник: Национален статистически институт

Средната продължителност на предстоящия живот в област Силистра за разглеждания период 2006-2013 г. е почти непроменена от 72,11 години на 72,71 години).

Естествен прираст

Движението на показателя естествен прираст на населението в община и град Тутракан бележи сходно и плавно развитие като през последната година на периода – 2013 г. се отбелязва разминаване – отрицателно развитие за град Тутракан (увеличаване на разликата между живородени и починали в полза на починалите) и положителна стойност за общината, при която тази разлика намалява. Естественият прираст в област Силистра отбелязва съществени колебания през 2007-2013 г. с най-добро ниво през 2009 г. (-681) и най-лошо през 2012 г. (-960).

Този документ е създаден в рамките на проект "Изготвяне на интегриран план за градско възстановяване и развитие на град Тутракан като център на агломерационен ареал" който се осъществява с финансовата подкрепа на Оперативна програма Регионално развитие" 2007-2013 г., съфинансирана от Европейския съюз чрез Европейския фонд за регионално развитие. Цялата отговорност за съдържанието на документа се носи от Община Тутракан и при никакви обстоятелства не може да се счита, че този документ отразява официалното становище на Европейския съюз и Управляващия орган



ЕВРОПЕЙСКИ СЪЮЗ
Европейски фонд за
регионално развитие



Оперативна програма "Регионално развитие" 2007-2013

www.bgregio.eu



Инвестираме във Вашето бъдеще!

Проектът се финансира от Европейския фонд за регионално развитие и от държавния бюджет на Република България

Договор за безвъзмездна финансова помощ BG161PO001/5-03/2013/018 „Изготвяне на интегриран план за градско възстановяване и развитие на град Тутракан като център на агломерационен ареал“

Фиг. 8 Естествен прираст в област Силистра, община Тутракан и град Тутракан



Източник: Национален статистически институт

Миграции

За целия изследван период 2007-2013 г. механичният прираст (разликата между заселени и изселени) в град Тутракан е отрицателен с преобладаващ брой изселени, като само през годините 2009 и 2011 г. е постигнато равенство между напуснали и заселили се в града.

Фиг. 9 Механично движение на населението в град Тутракан за периода 2007-2013 г.



Източник: Национален статистически институт

Този документ е създаден в рамките на проект "Изготвяне на интегриран план за градско възстановяване и развитие на град Тутракан като център на агломерационен ареал" който се осъществява с финансовата подкрепа на Оперативна програма Регионално развитие" 2007-2013 г., съфинансирана от Европейския съюз чрез Европейския фонд за регионално развитие. Цялата отговорност за съдържанието на документа се носи от Община Тутракан и при никакви обстоятелства не може да се счита, че този документ отразява официалното становище на Европейския съюз и Управляващия орган



ЕВРОПЕЙСКИ СЪЮЗ
Европейски фонд за
регионално развитие



Оперативна програма "Регионално развитие" 2007-2013

www.bgregio.eu



Инвестираме във Вашето бъдеще!

Проектът се финансира от Европейския фонд за регионално развитие и от държавния бюджет на Република България

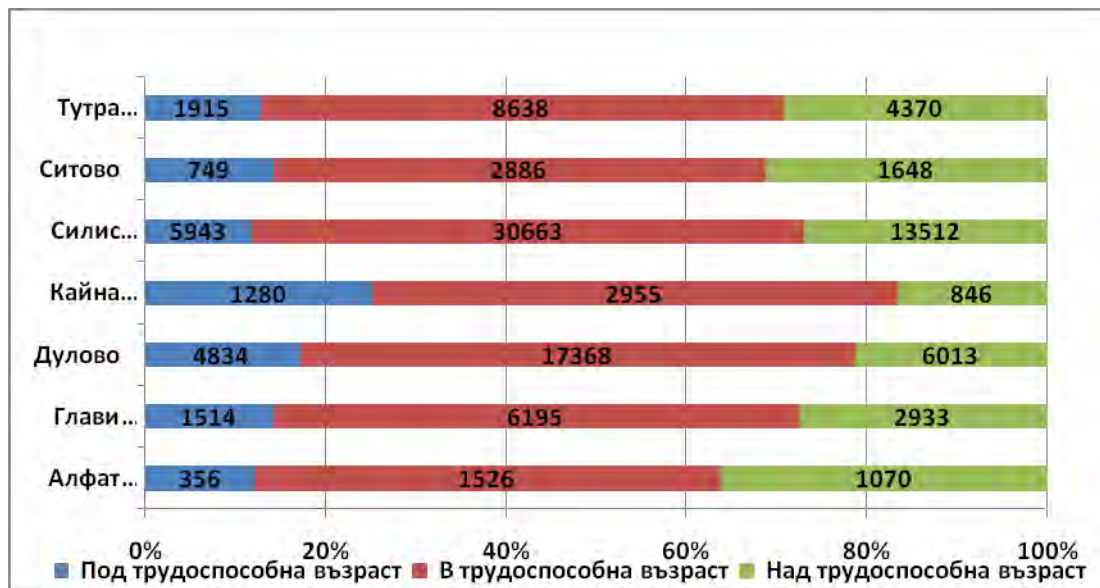
Договор за безвъзмездна финансова помощ BG161PO001/5-03/2013/018 „Изготвяне на интегриран план за градско възстановяване и развитие на град Тутракан като център на агломерационен ареал“

След 2010 г. е постигнато известно успокояване в движението на населението. Като трудна година за град и община Тутракан се очертава 2010 г., тъй като тогава се отчитат няколко паралелни негативни явления – спад в броя на населението, спад в броя живородени деца, ръст на напусналите родното място. Възможно обяснение са трусове на икономическата криза, повлияла особено негативно на малките населени места, където предприятията са основно микро и зависят основно от покупателната способност на местното население.

Демографски структури

Процентното съотношение на населението под, в и над трудоспособна възраст допълва данните за състоянието на община Тутракан, както демографски, така също и икономически. В община Тутракан населението под трудоспособна възраст през 2012 г. е 13%, в трудоспособна – 58% и в над трудоспособна 29%. За сравнение, същите показатели средно за област Силистра са съответно 14%, 60% и 26%. **Фиг. 10** ни показва сравнение на това съотношение в Тутракан и другите общини в област Силистра.

Фиг. 10 Население под, в и над трудоспособна възраст в област Силистра през 2012 г.



Този документ е създаден в рамките на проект "Изготвяне на интегриран план за градско възстановяване и развитие на град Тутракан като център на агломерационен ареал" който се осъществява с финансовата подкрепа на Оперативна програма Регионално развитие" 2007-2013 г., съфинансирана от Европейския съюз чрез Европейския фонд за регионално развитие. Цялата отговорност за съдържанието на документа се носи от Община Тутракан и при никакви обстоятелства не може да се счита, че този документ отразява официалното становище на Европейския съюз и Управляващия орган



ЕВРОПЕЙСКИ СЪЮЗ
Европейски фонд за
регионално развитие



Оперативна програма "Регионално развитие" 2007-2013

www.bgregio.eu



Инвестираме във Вашето бъдеще!

Проектът се финансира от Европейския фонд за регионално развитие и от държавния бюджет на Република България

Договор за безвъзмездна финансова помощ BG161PO001/5-03/2013/018 „Изготвяне на интегриран план за градско възстановяване и развитие на град Тутракан като център на агломерационен ареал“

Източник: Национален статистически институт

Негативната тенденция в община Тутракан, наблюдавана след 2010 г. се затвърждава още повече, вземайки предвид и данните за населението под, в и над трудоспособна възраст. Графиката показва видим спад с 13,2% само за 2 години между 2010 и 2012 г. на населението в трудоспособна възраст – ясна индикация за застаряването на населението и за напусналите общината нейни по-млади жители. Всичко това обуславя неблагоприятна икономическа ситуация за оставащите в населеното място и за бъдещите възможности за развитие. Необходимо е предприемането на политики за стимулиране на раждаемостта, за задържане на младите и за привличане на нови инвестиции с цел откриване на нови работни места и подобряване на жизнената среда.

Фиг. 11 Население под, в и над трудоспособна възраст в община Тутракан за периода 2010-2012 г.



Източник: Национален статистически институт

Коефициентът на възрастова зависимост, изчислен като съотношението между населението на 65 и повече години съотнесено към населението на възраст от 15 до 64 навършени години (активната трудова възраст) бележи негативно развитие в посока

Този документ е създаден в рамките на проект "Изготвяне на интегриран план за градско възстановяване и развитие на град Тутракан като център на агломерационен ареал" който се осъществява с финансовата подкрепа на Оперативна програма Регионално развитие" 2007-2013 г., съфинансирана от Европейския съюз чрез Европейския фонд за регионално развитие. Цялата отговорност за съдържанието на документа се носи от Община Тутракан и при никакви обстоятелства не може да се счита, че този документ отразява официалното становище на Европейския съюз и Управляващия орган



ЕВРОПЕЙСКИ СЪЮЗ
Европейски фонд за
регионално развитие



Оперативна програма "Регионално развитие" 2007-2013

www.bgregio.eu



Инвестираме във Вашето бъдеще!

Проектът се финансира от Европейския фонд за регионално развитие и от държавния бюджет на Република България

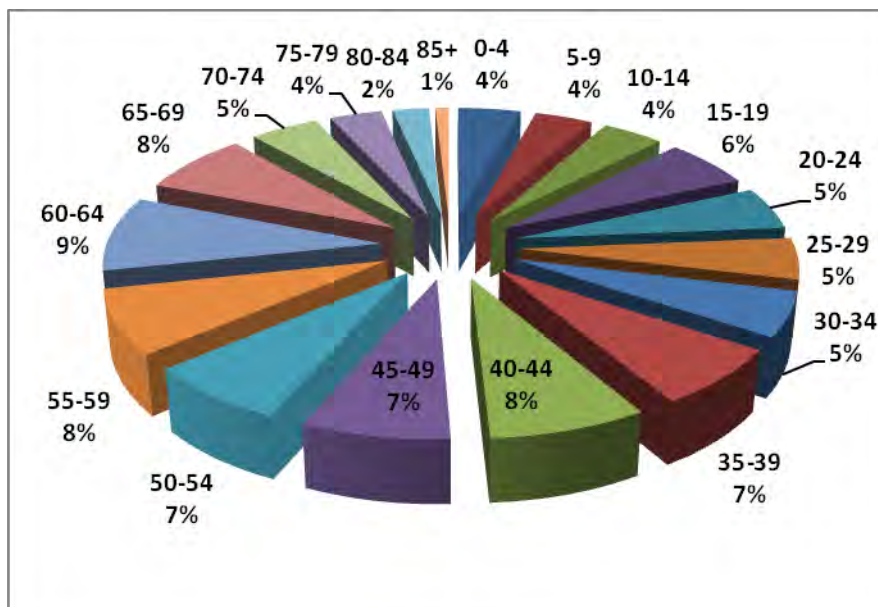
Договор за безвъзмездна финансова помощ BG161PO001/5-03/2013/018 „Изготвяне на интегриран план за градско възстановяване и развитие на град Тутракан като център на агломерационен ареал“

застаряване на жителите. През 2007 г. хората в над трудоспособна възраст в община Тутракан са били 21,8% спрямо дела на тези в трудоспособна. Само 4 години по-късно, през 2011 г. този дял вече се е покачил на 29%, което сочи бърз и тревожен темп на отпадане от пазара на труда на населението. Този процес логично затруднява икономическото развитие и растеж, поради което предприемането на релевантни мерки, които да адресират проблема, е от ключово значение за забавяне на негативния демографски тренд.

По отношение на възрастовата структура на жителите на община Тутракан НСИ предоставя следните данни за 2013 г.:

- общо население на град Тутракан – 8 641 души (100%)
- население от 0 до 14 г. – 1 070 души (12%);
- население от 15 до 64 г. – 5 920 души (69%)
- население на 65 и повече години – 1 651 души (19%).

Фиг. 12 Възрастова структура на населението в град Тутракан, официално Преброяване 2011 г.



Източник: Национален статистически институт

Този документ е създаден в рамките на проект "Изготвяне на интегриран план за градско възстановяване и развитие на град Тутракан като център на агломерационен ареал" който се осъществява с финансовата подкрепа на Оперативна програма Регионално развитие" 2007-2013 г., съфинансирана от Европейския съюз чрез Европейския фонд за регионално развитие. Цялата отговорност за съдържанието на документа се носи от Община Тутракан и при никакви обстоятелства не може да се счита, че този документ отразява официалното становище на Европейския съюз и Управляващия орган



ЕВРОПЕЙСКИ СЪЮЗ
Европейски фонд за
регионално развитие



Оперативна програма "Регионално развитие" 2007-2013

www.bgregio.eu



Инвестираме във Вашето бъдеще!

Проектът се финансира от Европейския фонд за регионално развитие и от държавния бюджет на Република България

Договор за безвъзмездна финансова помощ BG161PO001/5-03/2013/018 „Изготвяне на интегриран план за градско възстановяване и развитие на град Тутракан като център на агломерационен ареал“

От **Фиг. 12** става ясно, че най-голям е броят в град Тутракан на хората на възраст 60-64 години (9%), а най-малък – на тези над 85 години (1%). Видно е, че преобладават хората в зряла трудова възраст (35-64 години – 46%), а броя на младите работещи (15-34 години) е близо два пъти по-малък – 21%.

Образователна структура на населението

Информацията на НСИ за образователната структура на населението в град Тутракан добавя нови аргументи в подкрепа на нуждата от мерки с образователен акцент, тъй като от данните става ясно, че степента на образование на жителите на града се влошава. За период от 10 години броят на висшистите е намалял с 3%, а този на хората със средно образование – с 5%. Същевременно, приключилите образованията си до степен „начално“ са се увеличили с 4%, незавършилите дори начално са нараснали с 3%, а никога не посещавалите училище/ неграмотните са се удвоили (2% през 2011 г.). Тази силно негативна тенденция очертава сериозни последствия за трудовия пазар в града и местната икономика – ще бъде активно търсенето и предлагането на ниско квалифицирана заетост, а квалифицираната работна ръка ще бъде малко.

Фиг. 13 Образователна структура на населението на град Тутракан, Преброяване 2011 г.



Източник: Национален статистически институт

Този документ е създаден в рамките на проект "Изготвяне на интегриран план за градско възстановяване и развитие на град Тутракан като център на агломерационен ареал" който се осъществява с финансовата подкрепа на Оперативна програма Регионално развитие" 2007-2013 г., съфинансирана от Европейския съюз чрез Европейския фонд за регионално развитие. Цялата отговорност за съдържанието на документа се носи от Община Тутракан и при никакви обстоятелства не може да се счита, че този документ отразява официалното становище на Европейския съюз и Управляващия орган



ЕВРОПЕЙСКИ СЪЮЗ
Европейски фонд за
регионално развитие



Оперативна програма "Регионално развитие" 2007-2013

www.bgregio.eu



Инвестираме във Вашето бъдеще!

Проектът се финансира от Европейския фонд за регионално развитие и от държавния бюджет на Република България

Договор за безвъзмездна финансова помощ BG161PO001/5-03/2013/018 „Изготвяне на интегриран план за градско възстановяване и развитие на град Тутракан като център на агломерационен ареал“

Етнически състав на населението

Преброяването от 2011 г. е отчело следната етническа принадлежност за населението на град Тутракан – 76% българи, 20% турци, 3% роми, 1% отказали за се самоопределят и минимален брой (под 1%) представители на други етнически малцинства.

Демографски прогнози

Свободно достъпните демографските прогнози са съставени от НСИ на ниво област. Според тях, населението на област Силистра (**Фиг. 14**) през 2060 година при хипотеза на конвергентност (реалистичен вариант, според нормативните изисквания на ЕС) следва да бъде 64927 души, което означава намаление спрямо 2015 г. с 42,8%. В случай на относително ускоряване на демографското и социално-икономическо развитие (допускане, че демографското развитие ще протича при благоприятни социално-икономически процеси), населението ще достигне 71808 души или намаление с 36,9%. При относително забавяне на развитието (при наличие на неблагоприятни процеси), населението на областта може да достигне до 61 515 души или намаление с 45,8%. От Фиг. 14 става ясно, че независимо от демографската прогноза, която ще се реализира, тенденцията в област Силистра безспорно е негативна и силно тревожна. Нейното население ще продължи да намалява, поради което е от изключително значение укрепването на местната икономика, привличането на инвестиции и предлагането на добри социални услуги и условия за живот за задържане на местните жители и стимулиране на младите за създаване на семейства.

Фиг. 14 Демографска прогноза за област Силистра до 2060 г.



ЕВРОПЕЙСКИ СЪЮЗ
Европейски фонд за
регионално развитие



Оперативна програма "Регионално развитие" 2007-2013

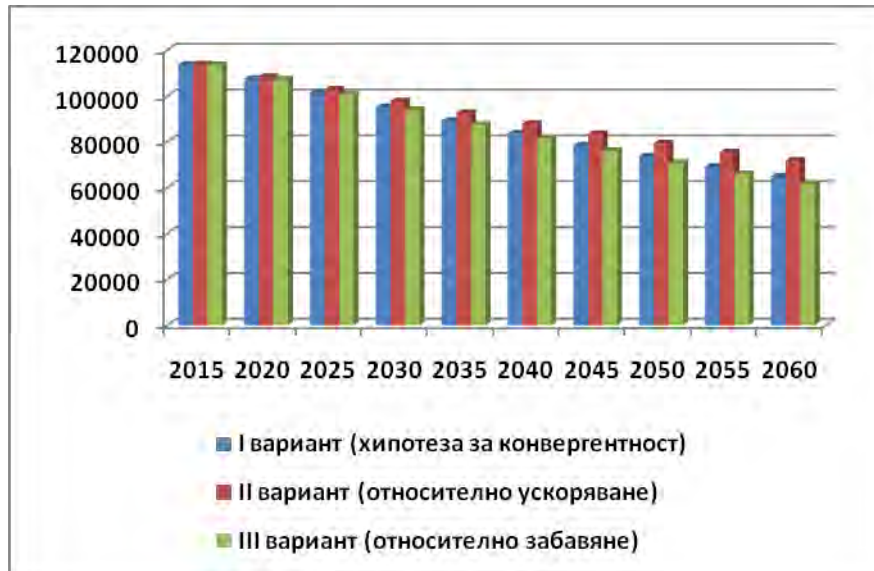
www.bgregio.eu



Инвестираме във Вашето бъдеще!

Проектът се финансира от Европейския фонд за регионално развитие и от
държавния бюджет на Република България

Договор за безвъзмездна финансова помощ BG161PO001/5-03/2013/018 „Изготвяне на
интегриран план за градско възстановяване и развитие на град Тутракан като център на
агломерационен ареал"



Източник: Национален статистически институт

Оценка на демографските параметри

Данните, изнесени от НСИ за град и община Тутракан в своята демографска чест са негативни – факт, който се наблюдава в почти всички проследени индикатори:

- Град Тутракан е загубил 19,8% от своите граждани в периода 1985-2011 г. В периода 2007-2013 г. средногодишното население на град Тутракан е намаляло с 12,7%.
- Естественят прираст в град и община Тутракан е негативен за целия изследван период 2007-2013 г.
- Броят на изселилите се от град Тутракан надвишава този на заселилите се в периода 2007-2013 г. с изключение на годините 2009 г. и 2011 г., когато нивата им са равни.
- Нараства делът на хората в над трудоспособна възраст (над 65 години) спрямо този на хората в трудоспособна – между 15 и 64 години. По време на официалното Преброяване 2011 г., най-голямата възрастова група в град Тутракан е тази на жителите на 60-64 години, следвана от тези на 55-59-годишните и на 40-44-годишните (по 8%). Децата до 15-годишна възраст са едва 12%.
- В периода 2001-2011 г. висшите в град Тутракан са намалели с 3%, а тези със средно образование – с 5%. Същевременно, приключилите образованието си до

Този документ е създаден в рамките на проект "Изготвяне на интегриран план за градско възстановяване и развитие на град Тутракан като център на агломерационен ареал" който се осъществява с финансовата подкрепа на Оперативна програма Регионално развитие" 2007-2013 г., съфинансирана от Европейския съюз чрез Европейския фонд за регионално развитие. Цялата отговорност за съдържанието на документа се носи от Община Тутракан и при никакви обстоятелства не може да се счита, че този документ отразява официалното становище на Европейския съюз и Управляващия орган



ЕВРОПЕЙСКИ СЪЮЗ
Европейски фонд за
регионално развитие



Оперативна програма "Регионално развитие" 2007-2013

www.bgregio.eu



Инвестираме във Вашето бъдеще!

Проектът се финансира от Европейския фонд за регионално развитие и от държавния бюджет на Република България

Договор за безвъзмездна финансова помощ BG161PO001/5-03/2013/018 „Изготвяне на интегриран план за градско възстановяване и развитие на град Тутракан като център на агломерационен ареал“

степен „начално“ са се увеличили с 4%, незавършените дори начално са нараснали с 3%, а никога не посещавалите училище/ неграмотните са се удвоили (2% през 2011 г.).

- И трите типа демографски прогнози (за конвергентност, за относително ускоряване или забавяне) за населението на област Силистра предвещават продължаване на процеса на спад в броя жители.

2.2. Цели и политики на община Тутракан

Стратегията на област Силистра за интегриране на ромите 2012-2020 г. е в унисон с националните политики за приобщаване на малцинствата в страната. Заложените сектори на въздействие са определени като приоритети и те имат своите оперативни цели:

- Приоритет „Образование“ - Обхващане и задържане на ромските деца и ученици в образователната система, осигуряване на качествено образование в мултикултурна образователна среда.
- Приоритет „Здравеопазване“ - Осигуряване на равенство в достъпа до качествени здравни услуги и превантивни програми.
- Приоритет „Жилищни условия“ - Подобряване на жилищните условия, включително и на прилежащата техническа инфраструктура.
- Приоритет „Заетост“ - Подобряване на достъпа на ромите до пазара на труда и повишаване на дела на заетите сред тях.
- Приоритет „Върховенство на закона и недискриминация“ - Гарантиране правата на гражданите, с акцент върху жените и децата, защита на обществения ред, недопускане и противодействие на проявите на нетолерантност и на езика на омразата.
- Приоритет „Култура и медии“ - Насърчаването на културното многообразие и популяризирането на ромската култура, традиции, обичаи и творчество.

Планът за действие на община Тутракан за подкрепа на интеграционните политики (2012- 2014) също определя свои цели, съобразени и следващи приоритетите на областната стратегия: образование, здравна интеграция, жилищни условия, техническа инфраструктура и конкурентността на ромите на пазара на труда, култура.

2.3. Възможности за развитие

Възможностите за положително развитие на описаната негативна демографска ситуация са свързани с минимизиране и забавяне на протичащите процеси. Това включва анализ на ситуацията от страна на властите и изготвянето на целенасочена общинска политика, която да адресира задълбочаващата се демографска криза.

Този документ е създаден в рамките на проект "Изготвяне на интегриран план за градско възстановяване и развитие на град Тутракан като център на агломерационен ареал" който се осъществява с финансовата подкрепа на Оперативна програма Регионално развитие" 2007-2013 г., съфинансирана от Европейския съюз чрез Европейския фонд за регионално развитие. Цялата отговорност за съдържанието на документа се носи от Община Тутракан и при никакви обстоятелства не може да се счита, че този документ отразява официалното становище на Европейския съюз и Управляващия орган



ЕВРОПЕЙСКИ СЪЮЗ
Европейски фонд за
регионално развитие



Оперативна програма "Регионално развитие" 2007-2013

www.bgregio.eu



Инвестираме във Вашето бъдеще!

Проектът се финансира от Европейския фонд за регионално развитие и от държавния бюджет на Република България

Договор за безвъзмездна финансова помощ BG161PO001/5-03/2013/018 „Изготвяне на интегриран план за градско възстановяване и развитие на град Тутракан като център на агломерационен ареал“

Адекватни мерки за справяне с проблема могат да бъдат потърсени в стимулиране на икономическото развитие, подкрепа за местното предприемачество, подобряване на социалните и образователни услуги, всеобхватни мерки за интеграция на малцинствата. Младите семейства трябва да бъдат подкрепяни за възпроизводство, а ангажираните в собствен бизнес и производство стимулирани чрез подходяща общинска подкрепа. Подобряването на градската среда в Тутракан (качество на инфраструктурата, свързаност на населените места, достъпност за хората в неравностойно положение, енергийна ефективност и грижа за природните ресурси) безспорно също е от ключово значение за подобряване на живота и желанието на нейните жители да останат в родното място.

Този документ е създаден в рамките на проект "Изготвяне на интегриран план за градско възстановяване и развитие на град Тутракан като център на агломерационен ареал" който се осъществява с финансовата подкрепа на Оперативна програма Регионално развитие" 2007-2013 г., съфинансирана от Европейския съюз чрез Европейския фонд за регионално развитие. Цялата отговорност за съдържанието на документа се носи от Община Тутракан и при никакви обстоятелства не може да се счита, че този документ отразява официалното становище на Европейския съюз и Управляващия орган



ЕВРОПЕЙСКИ СЪЮЗ
Европейски фонд за
регионално развитие



Оперативна програма "Регионално развитие" 2007-2013

www.bgregio.eu



Инвестираме във Вашето бъдеще!

Проектът се финансира от Европейския фонд за регионално развитие и от държавния бюджет на Република България

Договор за безвъзмездна финансова помощ BG161PO001/5-03/2013/018 „Изготвяне на интегриран план за градско възстановяване и развитие на град Тутракан като център на агломерационен ареал“

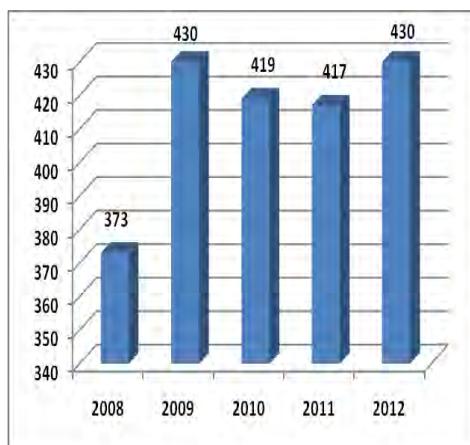
3. Икономическо развитие, вкл. инвестиционна активност

3.1. Анализ на състоянието

Предприятия

Фирмите в община Тутракан успяват в значителна степен да запазят своя брой в периода 2010-2012 г., (430 през 2010 и 2012). Преобладават микро предприятия с до 9 служителя (90% от фирмите), 9% са малките предприятия до 49 души и едва 1% са средните фирми с персонал между 50 и 249 души. В общината липсват големи предприятия с над 250 души персонал. Това показва липса на по-мощни инвестиции и индустрия, но същевременно е нормално за населено място с размера на община Тутракан.

Фиг. 15 Динамика на броя на нефинансовите предприятия в община Тутракан, 2008-2012 г.



Фиг. 16 Брой нефинансови предприятия в община Тутракан за 2012 г.



Източник: Национален статистически институт

От Фиг. 17 можем да заключим, че се наблюдава известен ръст в произведената продукция в община Тутракан след отчетения спад през 2009 г. вследствие на кризата, но тенденцията е нестабилна.

Този документ е създаден в рамките на проект "Изготвяне на интегриран план за градско възстановяване и развитие на град Тутракан като център на агломерационен ареал" който се осъществява с финансовата подкрепа на Оперативна програма Регионално развитие" 2007-2013 г., съфинансирана от Европейския съюз чрез Европейския фонд за регионално развитие. Цялата отговорност за съдържанието на документа се носи от Община Тутракан и при никакви обстоятелства не може да се счита, че този документ отразява официалното становище на Европейския съюз и Управляващия орган



ЕВРОПЕЙСКИ СЪЮЗ
Европейски фонд за
регионално развитие



Оперативна програма "Регионално развитие" 2007-2013

www.bgregio.eu

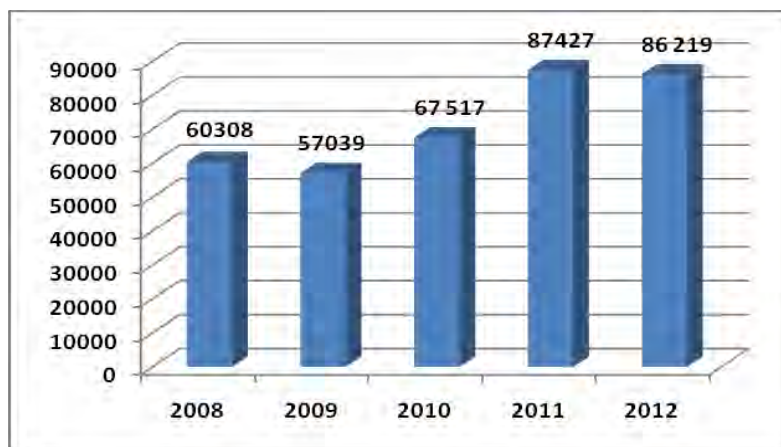


Инвестираме във Вашето бъдеще!

Проектът се финансира от Европейския фонд за регионално развитие и от държавния бюджет на Република България

Договор за безвъзмездна финансова помощ BG161PO001/5-03/2013/018 „Изготвяне на интегриран план за градско възстановяване и развитие на град Тутракан като център на агломерационен ареал“

Фиг. 17 Стойност на произведената продукция в община Тутракан в хил. лв. за периода 2008-2012 г.



Източник: Национален статистически институт

Фиг. 18 представя движението на приходите на нефинансовите предприятия в община Тутракан. От нея е видно, че поради своя голям брой (90%), микро предприятията имат значителен принос към общия им обем. Все пак, през повечето години, най-много приходи са отчели малките фирми. (Данните за 2011 г. на МСП са представени като нулеви, тъй като данните за тях през тази година са поверителни.)

Фиг. 18 Приходи от дейността на нефинансовите предприятия според броя на заетите лица в община Тутракан за периода 2008-2012 г.

Този документ е създаден в рамките на проект "Изготвяне на интегриран план за градско възстановяване и развитие на град Тутракан като център на агломерационен ареал" който се осъществява с финансовата подкрепа на Оперативна програма Регионално развитие" 2007-2013 г., съфинансирана от Европейския съюз чрез Европейския фонд за регионално развитие. Цялата отговорност за съдържанието на документа се носи от Община Тутракан и при никакви обстоятелства не може да се счита, че този документ отразява официалното становище на Европейския съюз и Управляващия орган



ЕВРОПЕЙСКИ СЪЮЗ
Европейски фонд за
регионално развитие



Оперативна програма "Регионално развитие" 2007-2013

www.bgregio.eu



Инвестираме във Вашето бъдеще!

Проектът се финансира от Европейския фонд за регионално развитие и от държавния бюджет на Република България

Договор за безвъзмездна финансова помощ BG161PO001/5-03/2013/018 „Изготвяне на интегриран план за градско възстановяване и развитие на град Тутракан като център на агломерационен ареал“



Източник: Национален статистически институт

По своята дейност предприятията в община Тутракан са разнообразни като най-голям дял имат тези, занимаващи се с търговия и ремонт на автомобили и мотоциклети (36% за 2012 г, **Фиг. 19**), следвани от работещите в сферата на селското стопанство 23% и преработващата промишленост – 8%.

Фиг. 19 Структура на нефинансовите предприятия в община Тутракан според дейността им за 2012 г.

Този документ е създаден в рамките на проект "Изготвяне на интегриран план за градско възстановяване и развитие на град Тутракан като център на агломерационен ареал" който се осъществява с финансовата подкрепа на Оперативна програма Регионално развитие" 2007-2013 г., съфинансирана от Европейския съюз чрез Европейския фонд за регионално развитие. Цялата отговорност за съдържанието на документа се носи от Община Тутракан и при никакви обстоятелства не може да се счита, че този документ отразява официалното становище на Европейския съюз и Управляващия орган



ЕВРОПЕЙСКИ СЪЮЗ
Европейски фонд за
регионално развитие



Оперативна програма "Регионално развитие" 2007-2013

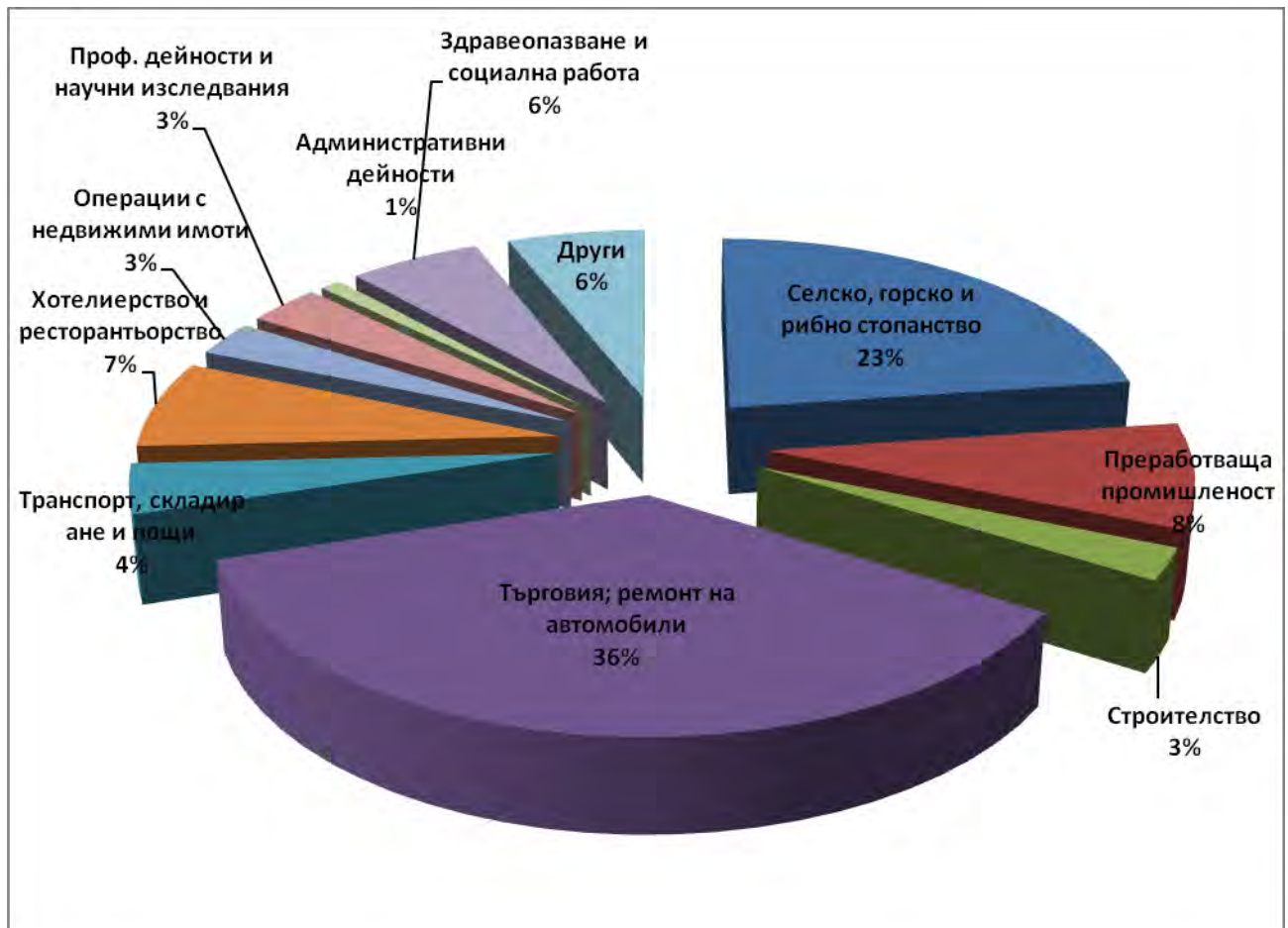
www.bgregio.eu



Инвестираме във Вашето бъдеще!

Проектът се финансира от Европейския фонд за регионално развитие и от държавния бюджет на Република България

Договор за безвъзмездна финансова помощ BG161PO001/5-03/2013/018 „Изготвяне на интегриран план за градско възстановяване и развитие на град Тутракан като център на агломерационен ареал“



Източник: Национален статистически институт

Дълготрайни материални активи

През 2010 и 2011 г. инвестициите в ДМА са отчели спад, но през 2012 г. отново има ръст. Тенденцията на намаление не е засегнала предприятията в сферата на селското, горското и рибното стопанство, които са продължили да инвестират в материалната си база. След тях, по степен на добро представяне, са преработващата промишленост и фирмите, занимаващи се с транспорт, складиране. Повечето от предприятията в различни отрасли, за които има свободно достъпни данни, са увеличили инвестициите.

Този документ е създаден в рамките на проект "Изготвяне на интегриран план за градско възстановяване и развитие на град Тутракан като център на агломерационен ареал" който се осъществява с финансовата подкрепа на Оперативна програма Регионално развитие" 2007-2013 г., съфинансирана от Европейския съюз чрез Европейския фонд за регионално развитие. Цялата отговорност за съдържанието на документа се носи от Община Тутракан и при никакви обстоятелства не може да се счита, че този документ отразява официалното становище на Европейския съюз и Управляващия орган



ЕВРОПЕЙСКИ СЪЮЗ
Европейски фонд за
регионално развитие



Оперативна програма "Регионално развитие" 2007-2013

www.bgregio.eu



Инвестираме във Вашето бъдеще!

Проектът се финансира от Европейския фонд за регионално развитие и от
държавния бюджет на Република България

Договор за безвъзмездна финансова помощ BG161PO001/5-03/2013/018 „Изготвяне на
интегриран план за градско възстановяване и развитие на град Тутракан като център на
агломерационен ареал"

**Табл. 2 Разходи за придобиване на дълготрайни материални активи в хил. лв. по
икономически дейности в община Тутракан за периода 2008 – 2012 г.**

Икономически дейности	2008	2009	2010	2011	2012
ОБЩО ЗА ОБЩИНА ТУТРАКАН	41052	54862	43694	50385	57638
Селско, горско и рибно стопанство	17429	19823	20866	27408	32795
Преработваща промишленост	7300	8312	7839	7547	..
Производство и разпределение на енергия и газообразни горива	-	-	..	-	..
ВиК и управление на отпадъци	..	-	-	-	-
Строителство	..	310	309	122	92
Търговия, ремонт на автомобили и мотоциклети	3291	3599	3409	3474	5769
Транспорт, складиране и пощи	6192	5429	4702	5322	4294
Хотелиерство и ресторантьорство	666	729	731	701	737
Информация, творчески продукти и далекосъобщения	16	-	-
Операции с недвижими имоти	2744	3084	3179	3060	4221
Професионални дейности и научни изследвания	377	84	..	267	171
Административни и спомагателни дейности	139	..
Образование	..	287	245
Здравеопазване и социална работа	2272	..
Култура, спорт и развлечения	-	-	..	-	-
Други	-	65	67

Източник: Национален статистически институт

Бележка: ' .. ' - Конфиденциални данни / '- ' - Няма случай

Преки чуждестранни инвестиции

Преките чуждестранни инвестиции са важен фактор с капацитет да подпомогне съществено местната икономика. В началото на периода през 2008-2009 г. когато е техния пик в област Силистра, в община Тутракан те дори регистрират отрицателна стойност, показваща оттегляне на ПЧИ. От 2010 г. обаче преките чуждестранни инвестиции в община Тутракан нарастват като през 2012 г. те отчитат своя връх от 525 000 евро, но те са все още само 4% от общия обем ПЧИ в област Силистра.

Този документ е създаден в рамките на проект "Изготвяне на интегриран план за градско възстановяване и развитие на град Тутракан като център на агломерационен ареал" който се осъществява с финансовата подкрепа на Оперативна програма Регионално развитие" 2007-2013 г., съфинансирана от Европейския съюз чрез Европейския фонд за регионално развитие. Цялата отговорност за съдържанието на документа се носи от Община Тутракан и при никакви обстоятелства не може да се счита, че този документ отразява официалното становище на Европейския съюз и Управляващия орган



ЕВРОПЕЙСКИ СЪЮЗ
Европейски фонд за
регионално развитие



Оперативна програма "Регионално развитие" 2007-2013

www.bgregio.eu



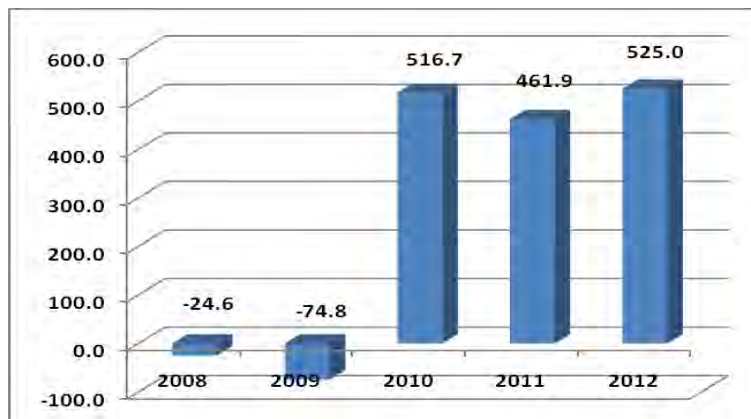
Инвестираме във Вашето бъдеще!

Проектът се финансира от Европейския фонд за регионално развитие и от държавния бюджет на Република България

Договор за безвъзмездна финансова помощ BG161PO001/5-03/2013/018 „Изготвяне на интегриран план за градско възстановяване и развитие на град Тутракан като център на агломерационен ареал“

Обстановката в община Тутракан подсказва, че и за самата нея тази стойност е крайно недостатъчна за да генерира ръст на икономиката.

Фиг. 20 Преки чуждестранни инвестиции в хил. евро в община Тутракан за периода 2008-2012 г.



Източник: Национален статистически институт

Заетост

След кризисната година броят на зетите сериозно е намалял, като едва през 2012 г. е започнал ръст, макар и все още не достигащ предкризисните стойности. Налице е тежко положение на пазара на труда, което изисква предприемането на мерки за стимулиране на заетостта и разработване на нови програми за квалификация и преквалификация, отговарящи на нуждите на бизнеса.

Този документ е създаден в рамките на проект "Изготвяне на интегриран план за градско възстановяване и развитие на град Тутракан като център на агломерационен ареал" който се осъществява с финансовата подкрепа на Оперативна програма Регионално развитие" 2007-2013 г., съфинансирана от Европейския съюз чрез Европейския фонд за регионално развитие. Цялата отговорност за съдържанието на документа се носи от Община Тутракан и при никакви обстоятелства не може да се счита, че този документ отразява официалното становище на Европейския съюз и Управляващия орган



ЕВРОПЕЙСКИ СЪЮЗ
Европейски фонд за
регионално развитие



Оперативна програма "Регионално развитие" 2007-2013

www.bgregio.eu

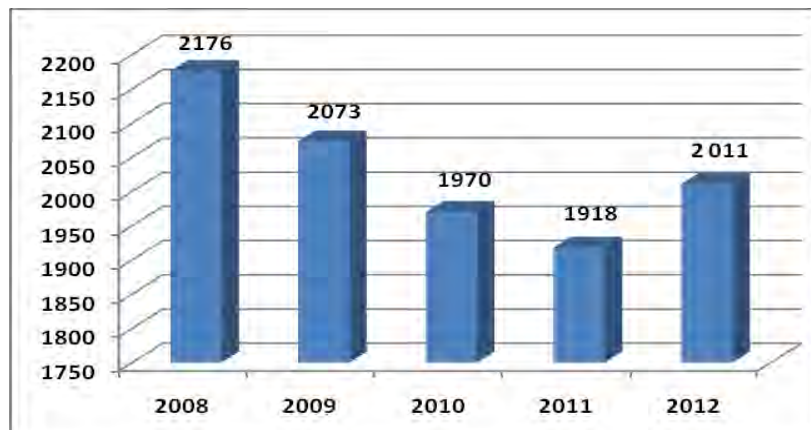


Инвестираме във Вашето бъдеще!

Проектът се финансира от Европейския фонд за регионално развитие и от
държавния бюджет на Република България

Договор за безвъзмездна финансова помощ BG161PO001/5-03/2013/018 „Изготвяне на
интегриран план за градско възстановяване и развитие на град Тутракан като център на
агломерационен ареал"

Фиг. 21 Брой на заетите лица в нефинансовите предприятия в община Тутракан за периода 2008-2012 г.



Източник: Национален статистически институт

Предоставените данни от Бюро по труда-Тутракан за коефициента на безработица на ниво град обхващат единствено броя на официално регистрираните безработни и поради това стойностите на коефициента са по-ниски от реалните. Все пак, според Бюро по труда безработицата в град Тутракан през 2007 е била 8,42%, през 2008 – 7,13%, през 2009 – 9,4%, през 2010 – 17,8%, през 2011 – 15,07%, през 2012 – 16,2% и през 2013 – 18,9%. Отчита се повече от тройно покачване на равнището на безработица за период от 6 години. По отношение на структурата на безработицата през 2013 г., най-голям процент - 55% - са безработните лица над 55 г., следвани от групите на 50-54 г. и 45-49 г., които са с по 15%. Най-многобройни сред безработните са хората без квалификация – 61%, а по отношение на образователното ниво – хората, притежаващи средно и основно специално образование – 50%.

Проблемът с високите нива на безработица в община Тутракан е адресиран от два проекта, финансирани по Оперативна програма „Развитие на човешките ресурси“ на обща стойност 257 985 лв., като по-мащабният от тях предстои да се реализира.

Този документ е създаден в рамките на проект "Изготвяне на интегриран план за градско възстановяване и развитие на град Тутракан като център на агломерационен ареал" който се осъществява с финансовата подкрепа на Оперативна програма Регионално развитие" 2007-2013 г., съфинансирана от Европейския съюз чрез Европейския фонд за регионално развитие. Цялата отговорност за съдържанието на документа се носи от Община Тутракан и при никакви обстоятелства не може да се счита, че този документ отразява официалното становище на Европейския съюз и Управляващия орган



ЕВРОПЕЙСКИ СЪЮЗ
Европейски фонд за
регионално развитие



Оперативна програма "Регионално развитие" 2007-2013

www.bgregio.eu



Инвестираме във Вашето бъдеще!

Проектът се финансира от Европейския фонд за регионално развитие и от
държавния бюджет на Република България

Договор за безвъзмездна финансова помощ BG161PO001/5-03/2013/018 „Изготвяне на
интегриран план за градско възстановяване и развитие на град Тутракан като център на
агломерационен ареал"

Табл. 3 Проекти в община Тутракан с отношение към заетостта за периода 2007-2013 г.

Бенефициент	Донор	Проект	Цели/ Дейности	Статус	Стойност, БФП, изплатени средства, собствен принос
ЕТ „СК - КАПИТАЛ - Милена Иванова“	ОП „Развитие на човешките ресурси“	„Повишаване на икономическата активност и интеграция на 90 безработни лица на пазара на труда в Община Тутракан и Община Главиница“	Повишаване на конкурентоспособността на 90 безработни лица, с фокус нуждите за подобряване на уменията на неквалифицираните и възрастни работници, удължаване на активната им трудова дейност и създаване на условия за трайна заетост чрез придобиване на нова или повишаване на вече съществуваща квалификация.	Регистриран	Стойност: 148 876 лв. БФП: 148 876лв. Изплатени средства: 0 лв.
„Брезентови изделия“ АД	ОП „Развитие на човешките ресурси“	„Да подобрим заедно работната среда в „Брезентови изделия“ АД“	Подобряване на работната среда и организацията на работа за повишаване на производителността на труда на наестия персонал в „Брезентови изделия“ АД.	Приключен	Стойност: 109109 лв. БФП: 109109 лв. Изплатени средства: 109 100 лв.

Източник: Информационна система за управление и наблюдение на структурните инструменти на ЕС в България

По отношение на наличната заетост в град Тутракан се наблюдава известно преориентиране на заетите по класове професии (**Фиг. 22**). Към 2011 г. (преброяване на населението), най-многоброен е персоналът, зает с услуги за населението – 23% (през 2001 г. делът на заетите е бил едва 13%). След това през 2011 г. се нареждат машинните оператори и монтажници – 15% (14% десет години по-рано) и специалистите с 14% (през 2001 г. тази група е разделена на две – аналитични специалисти 11% и приложни специалисти (не работници) 16%). Разликата между ситуацията през 2001 и 2011 г. е, че първоначално е наблюдавано много по-равномерно разпределение на работещите по

Този документ е създаден в рамките на проект "Изготвяне на интегриран план за градско възстановяване и развитие на град Тутракан като център на агломерационен ареал" който се осъществява с финансовата подкрепа на Оперативна програма Регионално развитие" 2007-2013 г., съфинансирана от Европейския съюз чрез Европейския фонд за регионално развитие. Цялата отговорност за съдържанието на документа се носи от Община Тутракан и при никакви обстоятелства не може да се счита, че този документ отразява официалното становище на Европейския съюз и Управляващия орган



ЕВРОПЕЙСКИ СЪЮЗ
Европейски фонд за
регионално развитие



Оперативна програма "Регионално развитие" 2007-2013

www.bgregio.eu



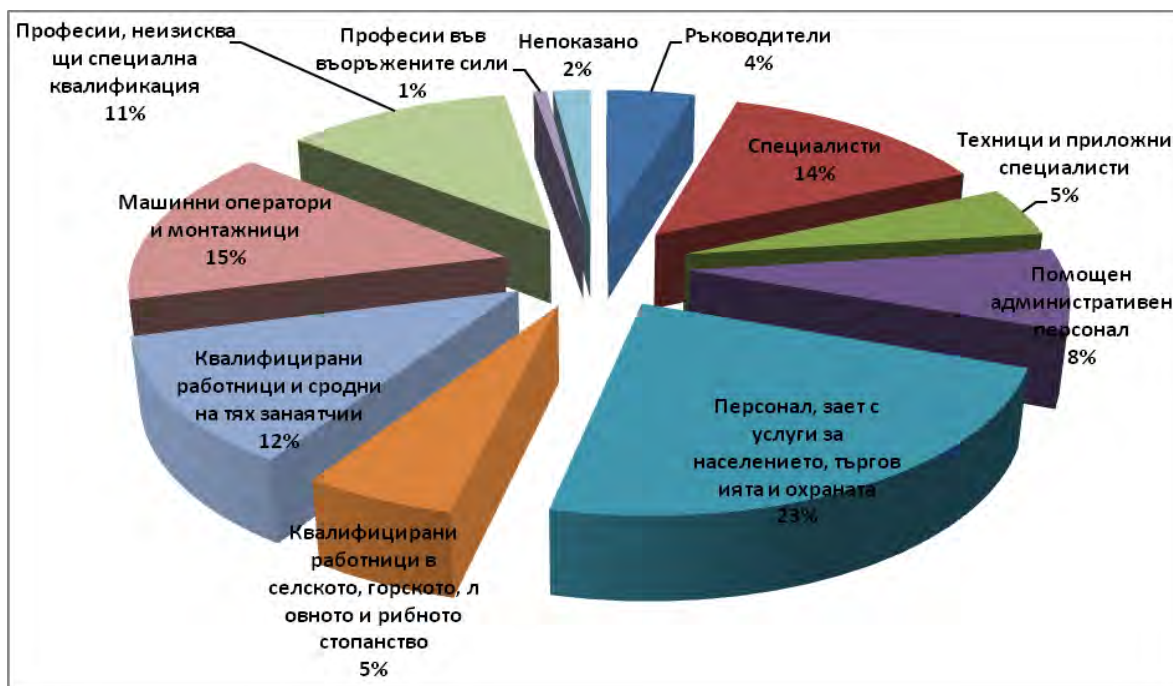
Инвестираме във Вашето бъдеще!

Проектът се финансира от Европейския фонд за регионално развитие и от държавния бюджет на Република България

Договор за безвъзмездна финансова помощ BG161PO001/5-03/2013/018 „Изготвяне на интегриран план за градско възстановяване и развитие на град Тутракан като център на агломерационен ареал“

класове професии, докато през 2011 г. вече се вижда оформяне на водачество в полза на сектора на услугите, следван от другите по-горе посочени професии.

Фиг. 22 Заети лица по класове професии в град Тутракан, Преброяване 2011 година



Източник: Национален статистически институт

Според типа икономическа дейност, наетите лица в община Тутракан работят основно в селското, горско и рибно стопанство (22% за 2012 г.), търговията (15%) и преработващата промишленост (13%). От **Фиг. 23** е видно, че в периода 2008-2012 г. селското стопанство и търговията са привлекли допълнителен персонал, докато преработващата промишленост, макар и на трето място по среден списъчен брой наети, е загубила/освободила част от хората, работещи за нея.

Този документ е създаден в рамките на проект "Изготвяне на интегриран план за градско възстановяване и развитие на град Тутракан като център на агломерационен ареал" който се осъществява с финансовата подкрепа на Оперативна програма Регионално развитие" 2007-2013 г., съфинансирана от Европейския съюз чрез Европейския фонд за регионално развитие. Цялата отговорност за съдържанието на документа се носи от Община Тутракан и при никакви обстоятелства не може да се счита, че този документ отразява официалното становище на Европейския съюз и Управляващия орган



ЕВРОПЕЙСКИ СЪЮЗ
Европейски фонд за
регионално развитие



Оперативна програма "Регионално развитие" 2007-2013

www.bgregio.eu

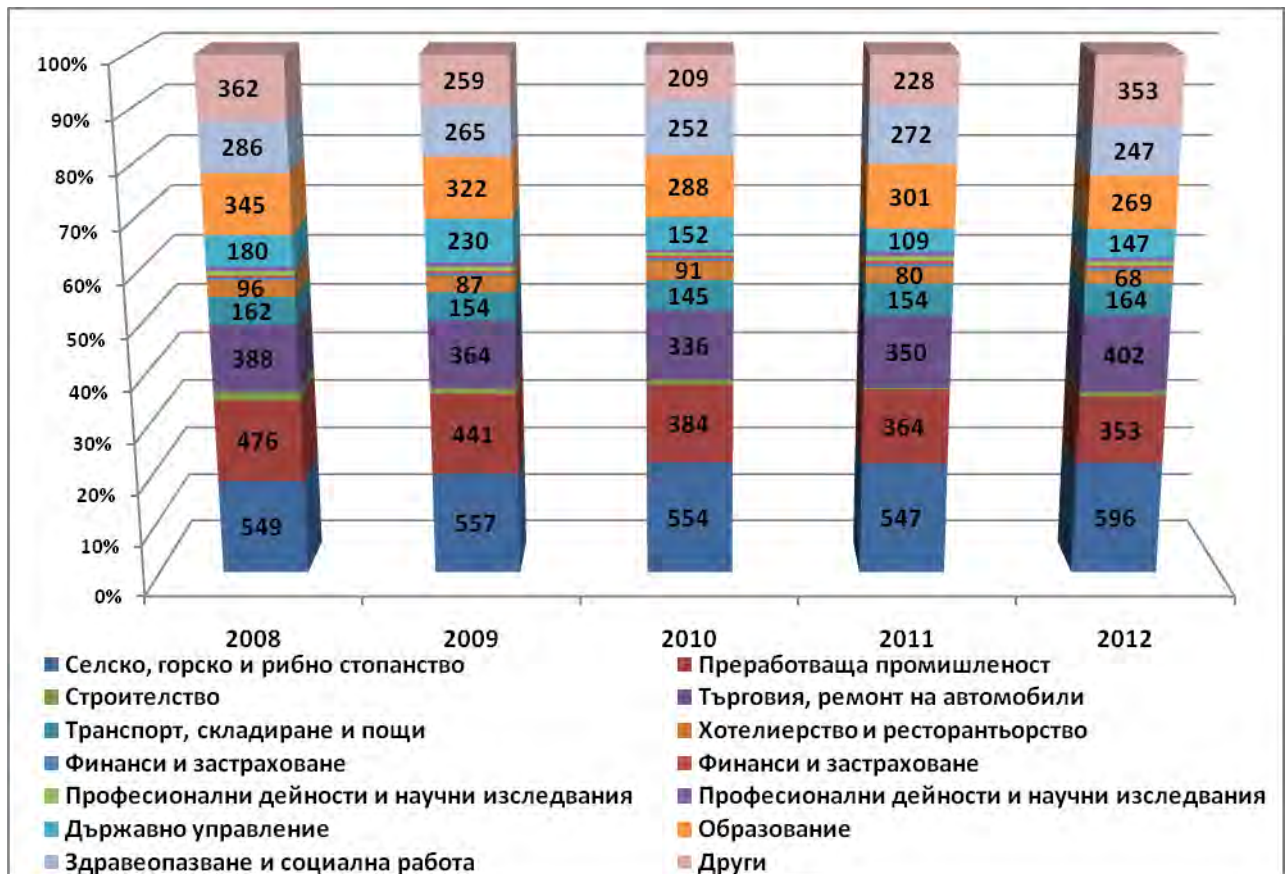


Инвестираме във Вашето бъдеще!

Проектът се финансира от Европейския фонд за регионално развитие и от
държавния бюджет на Република България

Договор за безвъзмездна финансова помощ BG161PO001/5-03/2013/018 „Изготвяне на
интегриран план за градско възстановяване и развитие на град Тутракан като център на
агломерационен ареал“

Фиг. 23 Среден списъчен брой на наетите лица по трудово и служебно правоотношение и по икономически дейности в община Тутракан за периода 2008-2012 г.



Източник: Национален статистически институт

Този документ е създаден в рамките на проект "Изготвяне на интегриран план за градско възстановяване и развитие на град Тутракан като център на агломерационен ареал" който се осъществява с финансовата подкрепа на Оперативна програма Регионално развитие" 2007-2013 г., съфинансирана от Европейския съюз чрез Европейския фонд за регионално развитие. Цялата отговорност за съдържанието на документа се носи от Община Тутракан и при никакви обстоятелства не може да се счита, че този документ отразява официалното становище на Европейския съюз и Управляващия орган



ЕВРОПЕЙСКИ СЪЮЗ
Европейски фонд за
регионално развитие



Оперативна програма "Регионално развитие" 2007-2013

www.bgregio.eu



Инвестираме във Вашето бъдеще!

Проектът се финансира от Европейския фонд за регионално развитие и от държавния бюджет на Република България

Договор за безвъзмездна финансова помощ BG161PO001/5-03/2013/018 „Изготвяне на интегриран план за градско възстановяване и развитие на град Тутракан като център на агломерационен ареал“

Водещи сектори и икономически субекти

Актуалното състояние на икономиката на община Тутракан към края на изследвания период (2012 г.) по данни на Националния статистически институт:

- От общо 430 предприятия 157 (36,5%) работят в сектора на търговията, 98 в селското, горско и рибно стопанство (22,7%) и 36 (8,3%) в преработващата промишленост.
- Произведената продукция е на стойност 86 219 000 лв., от която най-голям дял (57,4%) или 49 506 000 лв. е дошъл от селското, горско и рибно стопанство, следван от 16,6% или 14 391 000 лв. за преработващата промишленост и 11,1% (9 593 000 лв.) за транспорта, складирането и съобщенията.
- Приходите от дейността на предприятията в община Тутракан за 2012 г. са на стойност 127 324 000 лв., като 49,8% от тях (63 531 000 лв.) са принос на селското, горско и рибно стопанство, следвани от спечелените 27 624 000 лв. (21,6%) в търговията и 15 739 000 лв. (12,3%) в преработващата промишленост.
- Заетите лица са 2 011, от които 31,2% (629 души) работят в селското, горско и рибно стопанство, 21,7% (437 души) са в търговията и 371 (18,4%) са в преработващата промишленост.

Изводът е, че към 2012 г. сектор селско, горско и рибно стопанство се явява от най-голямо значение за икономиката на община Тутракан, осигурявайки най-висока стойност на произведената продукция, най-високи приходи от дейността и предлагайки работа на най-голям брой хора.

Селско, горско и рибно стопанство

По отношение на функциониращите в сектора предприятия, **Табл. 4** показва, че в периода 2007-2013 г. техният брой почти се е удвоил. **Фиг. 24** от своя страна допълва информацията с данни за стойността на произведената продукция от сектора и за приходите от дейността на предприятията в него. След 2009 г. двата индикатора бележат сериозен ръст от 71,8% за приходите от дейността (2013 г. спрямо началото на периода) и 45,6% за стойността на произведената продукция по текущи цени.



ЕВРОПЕЙСКИ СЪЮЗ
Европейски фонд за
регионално развитие



Оперативна програма "Регионално развитие" 2007-2013

www.bgregio.eu



Инвестираме във Вашето бъдеще!

Проектът се финансира от Европейския фонд за регионално развитие и от държавния бюджет на Република България

Договор за безвъзмездна финансова помощ BG161PO001/5-03/2013/018 „Изготвяне на интегриран план за градско възстановяване и развитие на град Тутракан като център на агломерационен ареал“

Табл. 4 Брой отчетени, новосъздадени и прекратени предприятия в селското, горското и рибното стопанство в община Тутракан за периода 2007-2013 г.

Селско, горско и рибно стопанство	2007	2008	2009	2010	2011	2012	2013
Отчетени фирми	52	67	74	83	96	95	96
Новосъздадени фирми	4	5	3	5	2	3	1
Прекратени фирми	0	0	0	0	1	0	0

Източник: Национален статистически институт

Фиг. 24 Произведена продукция и приходи от дейността на предприятията в хил. лв. в селското, горското и рибното стопанство в община Тутракан, 2008-2012 г.



Източник: Национален статистически институт

Селско стопанство

По данни от Областна дирекция „Земеделие“ най-голямата част от територията на община Тутракан е заета от обработваеми земи – 83% и от пасища, мери и ливади 8%

Този документ е създаден в рамките на проект "Изготвяне на интегриран план за градско възстановяване и развитие на град Тутракан като център на агломерационен ареал" който се осъществява с финансовата подкрепа на Оперативна програма Регионално развитие" 2007-2013 г., съфинансирана от Европейския съюз чрез Европейския фонд за регионално развитие. Цялата отговорност за съдържанието на документа се носи от Община Тутракан и при никакви обстоятелства не може да се счита, че този документ отразява официалното становище на Европейския съюз и Управляващия орган



ЕВРОПЕЙСКИ СЪЮЗ
Европейски фонд за
регионално развитие



Оперативна програма "Регионално развитие" 2007-2013

www.bgregio.eu

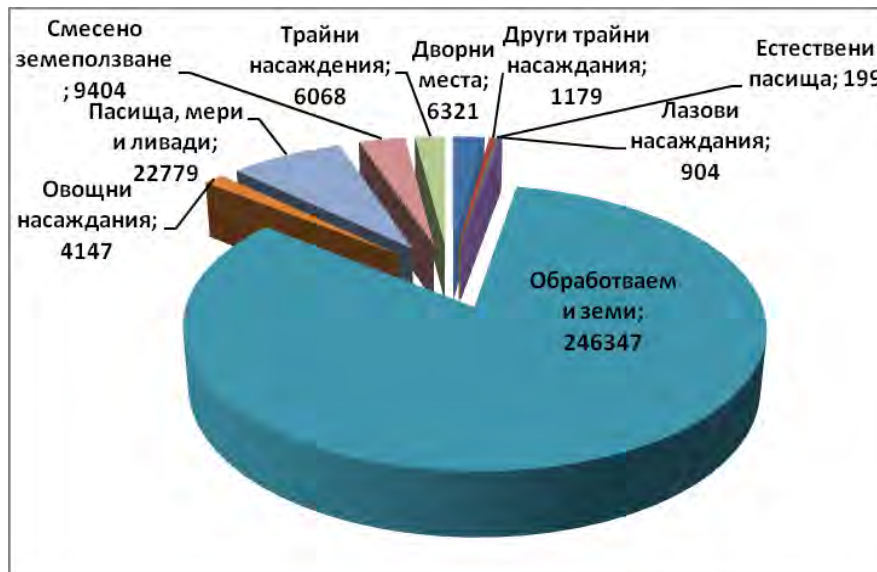


Инвестираме във Вашето бъдеще!

Проектът се финансира от Европейския фонд за регионално развитие и от държавния бюджет на Република България

Договор за безвъзмездна финансова помощ BG161PO001/5-03/2013/018 „Изготвяне на интегриран план за градско възстановяване и развитие на град Тутракан като център на агломерационен ареал“

Фиг. 25 Стопанисвана земя в община Тутракан по типове за 2012 г.



Източник: Областна дирекция „Земеделие“ – Силистра

В община Тутракан традиционно са широко разпространени трайните насаждения, но през последните години се наблюдава тяхното застаряване и тенденция към намаляване на заетите площи. Тютюнопроизводството е също популярно като се отглеждат сортовете „Ориенталски“ и „Бърлей“, но ниските изкупни цени и ограничените пазари предполагат преориентиране на земеделието към други култури и модернизиране на техническата база.

Фиг. 26 представя движението в периода 2007-2012 г. на броя на регистрираните земеделски производители в община Тутракан. Забелязва се ръст в броя им до 2008 г., но настъпилата икономическа криза повлиява негативно и той започва да намалява рязко.

Този документ е създаден в рамките на проект „Изготвяне на интегриран план за градско възстановяване и развитие на град Тутракан като център на агломерационен ареал“ който се осъществява с финансовата подкрепа на Оперативна програма Регионално развитие” 2007-2013 г., съфинансирана от Европейския съюз чрез Европейския фонд за регионално развитие. Цялата отговорност за съдържанието на документа се носи от Община Тутракан и при никакви обстоятелства не може да се счита, че този документ отразява официалното становище на Европейския съюз и Управляващия орган



ЕВРОПЕЙСКИ СЪЮЗ
Европейски фонд за
регионално развитие



Оперативна програма "Регионално развитие" 2007-2013

www.bgregio.eu

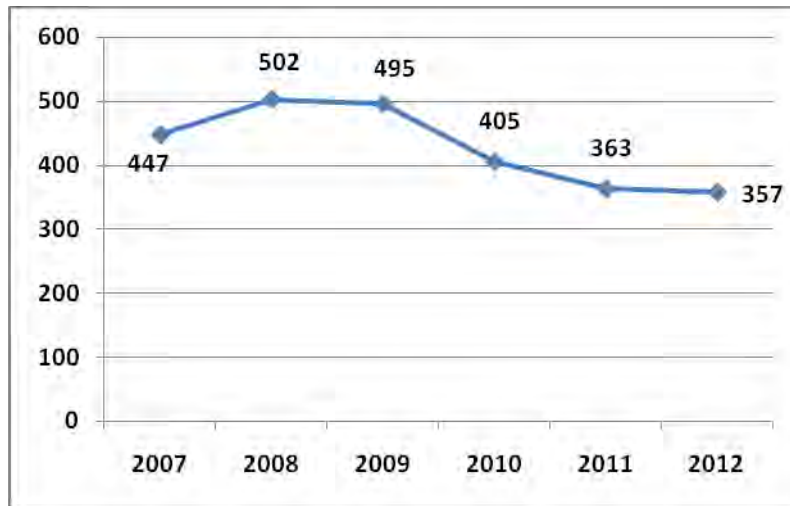


Инвестираме във Вашето бъдеще!

Проектът се финансира от Европейския фонд за регионално развитие и от държавния бюджет на Република България

Договор за безвъзмездна финансова помощ BG161PO001/5-03/2013/018 „Изготвяне на интегриран план за градско възстановяване и развитие на град Тутракан като център на агломерационен ареал“

Фиг. 26 Регистрирани земеделски производители в община Тутракан за периода 2007-2012 г.



Източник: Областна дирекция „Земеделие“ – Силистра

По отношение на информираността на тези производители, в град Силистра функционира представителство на Национална служба за съвети в земеделието, която отговаря за територията на област Силистра. Службата предоставя секторни съвети, както и такива за кандидатстването по Програмата за развитие на селските райони. Земеделските производители настояват и за откриване на представителства на службата по общини (включително в Тутракан), поради недостига на информация.

Животновъдство

В община Тутракан в областта на животновъдството най-силно пазарно ориентирано е свиневъдството, но то бележи спад през последните години. Овцевъдството и пчеларството също намаляват значително. Зайцевъдството от своя страна крие добър, но все още неизползван потенциал, поради търсенето и добрите пазарните цени, като условията за отглеждане на зайци в общината са благоприятни.

Животновъдството в община Тутракан като цяло има неизползван капацитет, който би могъл да се оползотвори чрез сортово обогатяване, добра техника и мениджмънт. Понастоящем, то се развива основно за лично потребление, поради финансови ограничения, невъзможност за отговор на европейските изисквания на продукцията, липсата на местни преработващи предприятия и невъзможност на производителя за достъп до пазари.

Този документ е създаден в рамките на проект "Изготвяне на интегриран план за градско възстановяване и развитие на град Тутракан като център на агломерационен ареал" който се осъществява с финансовата подкрепа на Оперативна програма Регионално развитие" 2007-2013 г., съфинансирана от Европейския съюз чрез Европейския фонд за регионално развитие. Цялата отговорност за съдържанието на документа се носи от Община Тутракан и при никакви обстоятелства не може да се счита, че този документ отразява официалното становище на Европейския съюз и Управляващия орган



ЕВРОПЕЙСКИ СЪЮЗ
Европейски фонд за
регионално развитие



Оперативна програма "Регионално развитие" 2007-2013

www.bgregio.eu



Инвестираме във Вашето бъдеще!

Проектът се финансира от Европейския фонд за регионално развитие и от
държавния бюджет на Република България

Договор за безвъзмездна финансова помощ BG161PO001/5-03/2013/018 „Изготвяне на
интегриран план за градско възстановяване и развитие на град Тутракан като център на
агломерационен ареал"

Табл. 5 Животновъдни обекти и животни в община Тутракан за 2012 г.

Животновъдни обекти и животни	Брой
Говедовъдни обекти	221
Говеда - общо	1688
Биволовъдни обекти	0
Биволи - общо	0
Овцевъдни обекти	329
Овце - общо	7791
Козевъдни обекти	69
Кози - общо	1067
Свиневъдни обекти	
Промислени ферми	0
Тип „А“	0
Тип „Б“	5
Задни дворове	123
Свине - общо	269
Обети за ЕК	740
Еднокопитни - общо	740
Птицевъдни обекти	
Промислени	1
Задни дворове	1190
Птици общо	28821
Регистрирани пчелини	146
Пчелни семейства - общо	8283

Източник: Областна дирекция „Земеделие“ – Силистра

Горско стопанство

Горските територии в община Тутракан в по-голямата си част (87%) са държавна собственост. Незалесената площ в Държавно горско стопанство – Тутракан е 2,5%. Горската растителност се състои основно от широколистни видове. Сред характерните за района животни са сърната, еленът, дивата свиня, лалугерът, порът, полевката, полската мишка и заека. 87% от собствеността на горите е държавна, 12% -общинска и 1% - частна.

Рибно стопанство

Риболовът е традиционен поминък за град и община Тутракан, поради което винаги е имал значение както за местната икономика, така също за културата, туризма и спорта.

Този документ е създаден в рамките на проект "Изготвяне на интегриран план за градско възстановяване и развитие на град Тутракан като център на агломерационен ареал" който се осъществява с финансовата подкрепа на Оперативна програма Регионално развитие" 2007-2013 г., съфинансирана от Европейския съюз чрез Европейския фонд за регионално развитие. Цялата отговорност за съдържанието на документа се носи от Община Тутракан и при никакви обстоятелства не може да се счита, че този документ отразява официалното становище на Европейския съюз и Управляващия орган



ЕВРОПЕЙСКИ СЪЮЗ
Европейски фонд за
регионално развитие



Оперативна програма "Регионално развитие" 2007-2013

www.bgregio.eu



Инвестираме във Вашето бъдеще!

Проектът се финансира от Европейския фонд за регионално развитие и от държавния бюджет на Република България

Договор за безвъзмездна финансова помощ BG161PO001/5-03/2013/018 „Изготвяне на интегриран план за градско възстановяване и развитие на град Тутракан като център на агломерационен ареал“

Поради голямото значение на реката и рибарството за Тутракан са разработени и осъществени множество проекти, които развиват, съхраняват и популяризират този ценен ресурс.

Табл. 6 Проекти с отношение към рибарството и дунавските територии в община Тутракан за периода 2007-2013 г.

Бенефициент	Донор	Проект	Цели/ Дейности	Статус	Стойност, БФП, изплатени средства, собствен принос
Община Тутракан	ОПРСР, Мярка № 4.1 „Развитие на рибарските области“	„Благоустрояване на крайдунавски парк, част I, етап II“	Изграждане на подходяща поддържаща инфраструктура в община Тутракан за развитие на риболова, възраждане на местното риболовно наследство и подобряване имиджа на рибарството.	Изпълнен	БВП: 488 833,39 лв.
Сдружение „Българско екологично дружество“	ОПРСР, Мярка № 4.1 „Развитие на рибарските области“	„Да защитим природното наследство на рибарска област „Главиница-Тутракан-Сливо поле“	Запазване на привлекателността и облика на рибарската област чрез защита на природното наследство.	В процес на изпълнение	БВП: 51 660,00 лв.
Сдружение Асоциация на природозащитните организации, ловно-рибарските дружества и клубовете по спортен риболов – Бургас	ОПРСР, Мярка № 4.1 „Развитие на рибарските области“	„Наръчник на сладководния риболовец“	Повишаване информираността по отношение видовете обект на ползване както на пряко заетите в сектор „Рибарство“, така и към всички	Изпълнен	БВП: 32 551,00 лв.

Този документ е създаден в рамките на проект "Изготвяне на интегриран план за градско възстановяване и развитие на град Тутракан като център на агломерационен ареал" който се осъществява с финансовата подкрепа на Оперативна програма Регионално развитие" 2007-2013 г., съфинансирана от Европейския съюз чрез Европейския фонд за регионално развитие. Цялата отговорност за съдържанието на документа се носи от Община Тутракан и при никакви обстоятелства не може да се счита, че този документ отразява официалното становище на Европейския съюз и Управляващия орган



ЕВРОПЕЙСКИ СЪЮЗ
Европейски фонд за
регионално развитие



Оперативна програма "Регионално развитие" 2007-2013

www.bgregio.eu



Инвестираме във Вашето бъдеще!

Проектът се финансира от Европейския фонд за регионално развитие и от държавния бюджет на Република България

Договор за безвъзмездна финансова помощ BG161PO001/5-03/2013/018 „Изготвяне на интегриран план за градско възстановяване и развитие на град Тутракан като център на агломерационен ареал"

			групи заинтересовани страни, намаляване на предпоставките за нарушения на ЗРА поради липсата на достъпна информация - нарушения поради незнание.		
Община Тутракан	ОПРСР, Мярка № 3.4. Развитие на нови пазари и промоционални кампании	„Промоционална кампания насочена към подобряване престижа на продуктите от риболов и аквакултура в Община Тутракан“	Промоционална кампания за повишаване престижа на продукти от риболов и аквакултури в община Тутракан и тяхното популяризиране. Организиране на събития, изготвяне, печат и разпространение на рекламни материали	Изпълнен	БВП: 414812,79 лв.
МИРГ Главница-Тутракан- Сливо поле	ОПРСР, Мярка № 4.1 „Развитие на рибарските области“	„Сдружение Асоциация на природозащитните организации, ловно-рибарските дружества и клубовете по спортен риболов – Бургас“		Изпълнен	БВП: 7040988 лв.

Източник: Информационна система за управление и наблюдение на структурните инструменти на ЕС в България; Оперативна програма за рибарство и аквакултури, МИРГ Главница-Тутракан- Сливо поле

По своя вид проектите биват инфраструктурни, с туристически аспект, предлагачи грижа за природата по поречието на Дунав и професионални в сферата на риболова. Финансирането по тях е по линия на Оперативна програма за рибарство и аквакултури, основно по Мярка № 4.1 „Развитие на рибарските области“. Осигуреното безвъзмездно

Този документ е създаден в рамките на проект "Изготвяне на интегриран план за градско възстановяване и развитие на град Тутракан като център на агломерационен ареал" който се осъществява с финансовата подкрепа на Оперативна програма Регионално развитие" 2007-2013 г., съфинансирана от Европейския съюз чрез Европейския фонд за регионално развитие. Цялата отговорност за съдържанието на документа се носи от Община Тутракан и при никакви обстоятелства не може да се счита, че този документ отразява официалното становище на Европейския съюз и Управляващия орган



ЕВРОПЕЙСКИ СЪЮЗ
Европейски фонд за
регионално развитие



Оперативна програма "Регионално развитие" 2007-2013

www.bgregio.eu



Инвестираме във Вашето бъдеще!

Проектът се финансира от Европейския фонд за регионално развитие и от държавния бюджет на Република България

Договор за безвъзмездна финансова помощ BG161PO001/5-03/2013/018 „Изготвяне на интегриран план за градско възстановяване и развитие на град Тутракан като център на агломерационен ареал“

финансиране е в размер на 8 206 285лв., като два от проектите за защита на природното наследство са все още текущи.

Местна инициативна рибарска група „Главиница-Тутракан-Сливо поле“

МИРГ е създадена през 2009 г. по Приоритетна ос 4 „Устойчиво развитие на рибарските области“ от Оперативна програма за развитие на сектор „Рибарство“ (ОПРСР) и обхваща територията на трите общини Главиница, Тутракан и Сливо поле. В организацията си сътрудничат представители на частния и публичния сектор, гражданското общество. Основната задача на МИРГ е да подпомага местното общество на територията на рибарската група при кандидатстване с проекти към Оперативна програма за развитие на сектор Рибарство (ОПРСР).

Според своята визия, МИРГ цели „Превръщане на рибарската област в привлекателна територия за живот, работа и отдых посредством запазване на традициите в рибарския поминък, подобряване на условията за съвременно риболуване, рибовъдство и отглеждане на аквакултури, издигане на ролята на туризма и опазване на природните богатства на областта.“

Тази визия организацията реализира посредством своите стратегически цели:

- **Стратегическа цел 1:** Повишаване на конкурентоспособността в рибарския сектор чрез подобряване на ефективността на заетите в сектор рибарство и създаване на добавена стойност към продуктите от риболов и аквакултура.
- **Стратегическа цел 2:** Насърчаване на местното предприемачество и създаване на условия за устойчиво развитие на рибарската област.
- **Стратегическа цел 3:** Изграждане на капацитет за изпълнение на местната стратегия за развитие.

Индустрия

В град и община Тутракан в сектор „Индустрия“ водеща е преработващата промишленост. Отрасълът още е в криза, поради липсата на значителни инвестиции, остарялата техническа база и затруднения достъп до пазари. Големи предприятия над 250 души липсват, а наличните по-малки работят основно в хранително-вкусовата (хранителни продукти, напитки и тютюневи изделия) и шивашката промишленост. Те са в тежко материално и финансово състояние. Производството им е силно ограничено, отчита се недостиг на суровини. Голяма част от фирмите работят кампанийно, при наличието на суровини и поръчки, което налага необходимостта персонала да търси постоянна заетост в други сектори.

Сред по-големите и работещи предприятия в преработващата промишленост в Тутракан можем да отбележим:

Този документ е създаден в рамките на проект „Изготвяне на интегриран план за градско възстановяване и развитие на град Тутракан като център на агломерационен ареал“ който се осъществява с финансовата подкрепа на Оперативна програма Регионално развитие” 2007-2013 г., съфинансирана от Европейския съюз чрез Европейския фонд за регионално развитие. Цялата отговорност за съдържанието на документа се носи от Община Тутракан и при никакви обстоятелства не може да се счита, че този документ отразява официалното становище на Европейския съюз и Управляващия орган



ЕВРОПЕЙСКИ СЪЮЗ
Европейски фонд за
регионално развитие



Оперативна програма "Регионално развитие" 2007-2013

www.bgregio.eu



Инвестираме във Вашето бъдеще!

Проектът се финансира от Европейския фонд за регионално развитие и от държавния бюджет на Република България

Договор за безвъзмездна финансова помощ BG161PO001/5-03/2013/018 „Изготвяне на интегриран план за градско възстановяване и развитие на град Тутракан като център на агломерационен ареал"

- „Стефани Фешън 13“ ЕООД
- ЕТ „Иво-2000 - Ивелин Златаров“
- „Мелани 10“ ЕООД
- „Пламен Добрев“ ЕООД
- ЕТ „Кипарис - Иван Костанцалиев“
- „Златна Тракия“ ЕООД

По произведена продукция, и по приходи сектор „Индустрия“ в община Тутракан се нарежда на трето място след селското стопанство и услугите. **Табл. 7** представя данни за движението на предприятията в сектор „Индустрия“ в община Тутракан, от която става ясно, че техният брой варира през годините на сходни нива, като в края на изследвания период се забелязва минимален подем. Данни за стойността на произведената продукция и приходите от дейността на тези предприятия не могат да бъдат коментирани, поради конфиденциални данни за определени отрасли в сектора.

Табл. 7 Брой отчетени, новосъздадени и прекратени предприятия в индустрията в община Тутракан за периода 2007-2013 г.

Индустрия	2007	2008	2009	2010	2011	2012	2013
Отчетени фирми	45	39	53	56	45	48	54
Новосъздадени фирми	6	2	4	5	3	5	3
Прекратени фирми	0	0	0	0	0	0	0

Източник: Национален статистически институт

Възможности за развитие са спечелените от местни фирми проекти за финансиране по оперативните програми, позволяващи им да подобрят своята ефективност и конкурентоспособност на пазара:

Този документ е създаден в рамките на проект "Изготвяне на интегриран план за градско възстановяване и развитие на град Тутракан като център на агломерационен ареал" който се осъществява с финансовата подкрепа на Оперативна програма Регионално развитие" 2007-2013 г., съфинансирана от Европейския съюз чрез Европейския фонд за регионално развитие. Цялата отговорност за съдържанието на документа се носи от Община Тутракан и при никакви обстоятелства не може да се счита, че този документ отразява официалното становище на Европейския съюз и Управляващия орган



ЕВРОПЕЙСКИ СЪЮЗ
Европейски фонд за
регионално развитие



Оперативна програма "Регионално развитие" 2007-2013

www.bgregio.eu



Инвестираме във Вашето бъдеще!

Проектът се финансира от Европейския фонд за регионално развитие и от държавния бюджет на Република България

Договор за безвъзмездна финансова помощ BG161PO001/5-03/2013/018 „Изготвяне на интегриран план за градско възстановяване и развитие на град Тутракан като център на агломерационен ареал"

Табл. 8 Финансирани проекти на предприятия от община Тутракан с отношение към стартирането и развитието на бизнеса

Бенефициент	Донор	Проект	Цели/ Дейности	Статус	Стойност, БФП, изплатени средства, собствен принос
„Ник - Пластик – Валя Петрова“	ОП „Развитие на конкурентоспособността на българската икономика“	„Инвестиции в нови технологии за биоразградими пластмаси, разширение на производствената дейност и реорганизиране на производственият процес за ЕТ „Ник - Пластик – Валя Петрова“	Закупуване и инсталиране на технологични линии, обучение за работа с машините, консултантска помощ за пазарно развитие на ЕТ „Ник - Пластик – Валя Петрова“ в сектора на полимерни и ко-полимерни фолия, опаковки и материали в географският район на Североизточна България и Южна Румъния.	Приключен	Стойност: 378762 лв. БФП: 246195 лв. Изплатени средства: 246195 лв.
„Ем Ел Пи Ес“ АД	ОП „Развитие на конкурентоспособността на българската икономика“	„Повишаване на енергийната ефективност на „Ем Ел Пи Ес“ АД“	Закупуване на вертикален обработващ център, стругов автомат, хидравлична CNC гилотина, щанцова преса, шприц машина и соларна система със слънчеви колектори за БГВ.	В процес на изпълнение	Стойност: 1814473 лв. БФП: 907236 лв. Изплатени средства: 0 лв.
ЕТ „Маджотекс -	ОП „Развитие на	„Стартиране на	Сформиране на екип, ремонтни	В процес на	Стойност: 19952

Този документ е създаден в рамките на проект "Изготвяне на интегриран план за градско възстановяване и развитие на град Тутракан като център на агломерационен ареал" който се осъществява с финансовата подкрепа на Оперативна програма Регионално развитие" 2007-2013 г., съфинансирана от Европейския съюз чрез Европейския фонд за регионално развитие. Цялата отговорност за съдържанието на документа се носи от Община Тутракан и при никакви обстоятелства не може да се счита, че този документ отразява официалното становище на Европейския съюз и Управляващия орган



ЕВРОПЕЙСКИ СЪЮЗ
Европейски фонд за
регионално развитие



Оперативна програма “Регионално развитие” 2007-2013

www.bgregio.eu



Инвестираме във Вашето бъдеще!

Проектът се финансира от Европейския фонд за регионално развитие и от държавния бюджет на Република България

Договор за безвъзмездна финансова помощ BG161PO001/5-03/2013/018 „Изготвяне на интегриран план за градско възстановяване и развитие на град Тутракан като център на агломерационен ареал“

Севгин Ахмед“	човешките ресурси“	самостоятелна стопанска дейност и откриване на нови работни места чрез откриване на заведение за бързо хранене в с. Нова Черна, община Тутракан, област Силистра“	дейности на заведение за бързо хранене, доставка на специализирано оборудване за стартиране на основната дейност, разработване на стратегия за развитие, закупуване на материали за стартиране дейността на фирмата.	изпълнение	лв. БФП: 19 952 лв. Изплатени средства: 7 035 лв.
„Екобулхарт“ ЕООД	ОП „Развитие на конкурентоспособността на българската икономика“	Внедряване на иновация: „Очистена влакнеста маса от сепарирани отпадъци от хартиени опаковки и хартии с произход битов отпадък” в Екобулхарт ЕООД	Внедряване на иновация „Очистена влакнеста маса от сепарирани отпадъци от хартиени опаковки и хартии с произход битов отпадък“ в Екобулхарт ЕООД.	В процес на изпълнение	Стойност: 5 580 563 лв. БФП: 2 870 073 лв. Изплатени средства: 1 865 548 лв.

Източник: Информационна система за управление и наблюдение на структурните инструменти на ЕС в България

Този документ е създаден в рамките на проект “Изготвяне на интегриран план за градско възстановяване и развитие на град Тутракан като център на агломерационен ареал” който се осъществява с финансовата подкрепа на Оперативна програма Регионално развитие” 2007-2013 г., съфинансирана от Европейския съюз чрез Европейския фонд за регионално развитие. Цялата отговорност за съдържанието на документа се носи от Община Тутракан и при никакви обстоятелства не може да се счита, че този документ отразява официалното становище на Европейския съюз и Управляващия орган



ЕВРОПЕЙСКИ СЪЮЗ
Европейски фонд за
регионално развитие



Оперативна програма "Регионално развитие" 2007-2013

www.bgregio.eu



Инвестираме във Вашето бъдеще!

Проектът се финансира от Европейския фонд за регионално развитие и от държавния бюджет на Република България

Договор за безвъзмездна финансова помощ BG161PO001/5-03/2013/018 „Изготвяне на интегриран план за градско възстановяване и развитие на град Тутракан като център на агломерационен ареал“

Производствени зони

На територията на град Тутракан се открояват две производствени зони – в северозападната част – имотите на бившия завод „Славянка” и в югоизточната част. И двете зони са разположени периферно на града. За тях се забелязва общ спад на темповете на развитие и обновяване. Наблюдава се тенденцията на отдръпване на големите производства, тяхното минимизиране или реструктуриране. Преобладават малките предприятия с ниски финансови ресурси за обновление и разширение.

Всички производствени терени са транспортно добре осигурени. Сградният фонд в по-голямата си част е амортизиран и остарял. Обновяванията са частични и на малки постройки. Терените на големите предприятия са неподдържани и запустели.

Анализът на промишлените терени показва, че всички предприятия разполагат със свободни производствени мощности и помещения.

Липсва устройствена готовност за развитие, нови инвестиции и посрещане на големи инвеститори.

Услуги

Табл. 9 информира, че в периода 2007-2013 г. в община Тутракан предприятията в сектор „Услуги“ са най-многобройни (сравнени с тези в селското стопанство и индустрията, чиито данни са показани по-горе в текста), като тяхното число е било най-голямо пред 2009 и 2010 г. В следващите години се наблюдава известен спад, но броя на тези предприятия задържа близки и постоянни нива.

Табл. 9 Брой отчетени, новосъздадени и прекратени предприятия в услугите в община Тутракан за периода 2007-2013 г.

Услуги	2007	2008	2009	2010	2011	2012	2013
Отчетени фирми	274	277	334	327	307	317	318
Новосъздадени фирми	27	20	19	16	10	25	24
Прекратени фирми	1	0	0	1	0	3	1

Източник: Национален статистически институт

Туризъм

Община Тутракан полага целенасочени усилия през последните години по отношение на развитието и промотирането на общината и града като туристическа дестинация.

Общинският туристически информационен център (ТИЦ) е открит през 2008 г. Центърът извършва информационни, консултантски, координиращи, рекламни и технически услуги, свързани с алтернативния туризъм в община Тутракан. Центърът се

Този документ е създаден в рамките на проект "Изготвяне на интегриран план за градско възстановяване и развитие на град Тутракан като център на агломерационен ареал" който се осъществява с финансовата подкрепа на Оперативна програма Регионално развитие" 2007-2013 г., съфинансирана от Европейския съюз чрез Европейския фонд за регионално развитие. Цялата отговорност за съдържанието на документа се носи от Община Тутракан и при никакви обстоятелства не може да се счита, че този документ отразява официалното становище на Европейския съюз и Управляващия орган



ЕВРОПЕЙСКИ СЪЮЗ
Европейски фонд за
регионално развитие



Оперативна програма "Регионално развитие" 2007-2013

www.bgregio.eu



Инвестираме във Вашето бъдеще!

Проектът се финансира от Европейския фонд за регионално развитие и от държавния бюджет на Република България

Договор за безвъзмездна финансова помощ BG161PO001/5-03/2013/018 „Изготвяне на интегриран план за градско възстановяване и развитие на град Тутракан като център на агломерационен ареал“

намира в Крайдунавския парк, изграден по проект за трансгранично сътрудничество между Тутракан и румънския град Олтеница.

През 2013 г. е учредено и СНЦ „Сдружение за развитие на туризма в региона на Тутракан“ – организация за общественополезна дейност в сферата на алтернативните видове туризъм, опазването и популяризирането на природните и антропогенните ресурси в източното българско Подунавие. Организацията също така участва на туристически борси.

В община Тутракан в периода 2007-2013 г. са реализирани многобройни проекти в сферата на туризма, които поставят акцент върху уникалното природно преимущество на общината – река Дунав, рибарството като дейност, както и рибарското влияние в културата на общността. Реализираните проекти са с различни финансови източници – Оперативна програма „Регионално развитие“, но повечето от тях са подкрепени от Оперативна програма за рибарство и аквакултури, поради специфичния акцент, който поставят. Общата стойност на проектите е 4021633 лв., а четири от тях са все още в процес на изпълнение. Размерът на тези инвестиции в туризма е значителен за община с размерите на Тутракан като осъществено осезаемо е подобрило облика на включените обекти и е привлякло вниманието към общината като място за туризъм и свободно време.

Освен тези проекти в община Тутракан са налични допълнителни инициативи и събития с туристически оттенък. Сред тях са идеята за Дунавски сал, която през 2014 г. е проведена за втори път. Големият сал, който се изгражда, е посланик на Дунавската стратегия на Европейския съюз, която обхваща 14 свързани с Дунав държави и общо около 110 милиона европейски граждани. Целта на проекта е да свърже живеещите по поречието хора, да създаде контакти между тях и местните НПО, както и да популяризира района като туристическа дестинация. В края на лятото, в продължение на няколко дни, се провежда празник, който предлага на брега на реката разнообразни водни атракции, игри с награди, забавления.

СНЦ „Сдружение за развитие на туризма в региона на Тутракан“ и Историческия музей на Тутракан организират и годишен велопоход по маршрут Тутракан – Мемориал „Военна гробница – 1916 г.“, с. Шуменци по случай честването на Гергьовден и Деня на храбростта и Българската армия. Празникът обединява велосипедисти, на възраст от 10 до 50 г., които изминават заедно маршрут от 10 километра.

Община Тутракан, Общински център за извънкласни дейности– гр. Тутракан и НЧ „Н. Й. Вапцаров“ – гр. Тутракан от своя страна ежегодно през юли месец организират Фестивал на кайсията под мотото „Тутракан – столица на кайсията“.

Този документ е създаден в рамките на проект “Изготвяне на интегриран план за градско възстановяване и развитие на град Тутракан като център на агломерационен ареал” който се осъществява с финансовата подкрепа на Оперативна програма Регионално развитие” 2007-2013 г., съфинансирана от Европейския съюз чрез Европейския фонд за регионално развитие. Цялата отговорност за съдържанието на документа се носи от Община Тутракан и при никакви обстоятелства не може да се счита, че този документ отразява официалното становище на Европейския съюз и Управляващия орган



ЕВРОПЕЙСКИ СЪЮЗ
Европейски фонд за
регионално развитие



Оперативна програма "Регионално развитие" 2007-2013

www.bgregio.eu



Инвестираме във Вашето бъдеще!

Проектът се финансира от Европейския фонд за регионално развитие и от държавния бюджет на Република България

Договор за безвъзмездна финансова помощ BG161PO001/5-03/2013/018 „Изготвяне на интегриран план за градско възстановяване и развитие на град Тутракан като център на агломерационен ареал"

Табл. 10 Финансирани проекти в община Тутракан с отношение към туризма

Бенефициент	Донор	Проект	Цели/ Дейности	Статус	Стойност, БФП, изплатени средства, собствен принос
Община Тутракан	ОП „Регионално развитие“	„Трансмариска - древното начало на Тутракан“	Икономическа диверсификация на община Тутракан посредством развитие на туристическия потенциал на региона чрез изграждане и маркетинг на високо конкурентен и устойчив интегриран туристически продукт с висока добавена стойност, разработен върху два от най-значимите на национално равнище обекти - античният кастел „Трансмариска“ и селището „Рибарска махала“.	Изпълнен	Стойност: 2898604лв. БФП: 2416727 лв. Изплатени средства: 1563640 лв.
Община Тутракан	ОПРСР, Мярка № 4.1 „Развитие на рибарските области“	„Фестивал „Огненият Дунав“	Да допринесе за запазването на привлекателността на територията чрез публични инвестиции с фокус туризъм, както и за изграждане на имидж на територията на рибарската област като туристическа дестинация.	Изпълнен	БФП: 57 847,13 лв.
Община Тутракан	ОПРСР, Мярка № 4.1 „Развитие на рибарските области“	„Тутракан - модерна дестинация на риболовен туризъм, интегриран с история, традиции и изкуство“	Да се развие туристическия потенциал на Тутракан чрез интегрирана, разнообразна и устойчива мрежа от туристически услуги. Крайната цел е да се създаде една от най-привлекателните туристически дестинации по река Дунав.	В процес на изпълнение	БФП: : 463293,92.

Този документ е създаден в рамките на проект "Изготвяне на интегриран план за градско възстановяване и развитие на град Тутракан като център на агломерационен ареал" който се осъществява с финансовата подкрепа на Оперативна програма Регионално развитие" 2007-2013 г., съфинансирана от Европейския съюз чрез Европейския фонд за регионално развитие. Цялата отговорност за съдържанието на документа се носи от Община Тутракан и при никакви обстоятелства не може да се счита, че този документ отразява официалното становище на Европейския съюз и Управляващия орган



ЕВРОПЕЙСКИ СЪЮЗ
Европейски фонд за
регионално развитие



Оперативна програма "Регионално развитие" 2007-2013

www.bgregio.eu



Инвестираме във Вашето бъдеще!

Проектът се финансира от Европейския фонд за регионално развитие и от държавния бюджет на Република България

Договор за безвъзмездна финансова помощ BG161PO001/5-03/2013/018 „Изготвяне на интегриран план за градско възстановяване и развитие на град Тутракан като център на агломерационен ареал"

СНЦ „Орфей и Доспат“	ОПРСР, Мярка № 4.1 „Развитие на рибарските области“	„Картиране и популяризиране на РО „ГТС“ като цялостна туристическа дестинация“	Изграждане на общ териториален имидж и популяризиране територията на РО като цялостна туристическа дестинация с акцент върху риболовния туризъм.	Изпълнен	БВП: 36 078,00 лв.
Община Тутракан	ОПРСР, Мярка № 4.1 „Развитие на рибарските области“	„Създаване на предпоставки за развитие на екотуризъм на територията на МИРГ Български Черноморски Сговор Бяла-Долни Чифлик-Аврен“		Изпълнен	БВП: 14900 лв.
Исторически музей - Тутракан	ОПРСР, Мярка № 4.1 „Развитие на рибарските области“	„Исторически музей - Тутракан“	Реновиране на две рибарски къщи в Архитектурен ансамбъл „Рибарска махала“. Целта на проекта е да допринесе за насърчаване на туризма чрез обновяване на два обекта за настаняване и отдих . Реализирането на проекта ще допринесе за развитието на устойчиви форми на туризъм и ангажиране на местната общност в алтернативни икономически дейности.	В процес на изпълнение	БВП: 83 063,46 лв.

Източник: Информационна система за управление и наблюдение на структурните инструменти на ЕС в България, Оперативна програма за рибарство и аквакултури, община Тутракан

Този документ е създаден в рамките на проект "Изготвяне на интегриран план за градско възстановяване и развитие на град Тутракан като център на агломерационен ареал" който се осъществява с финансовата подкрепа на Оперативна програма Регионално развитие" 2007-2013 г., съфинансирана от Европейския съюз чрез Европейския фонд за регионално развитие. Цялата отговорност за съдържанието на документа се носи от Община Тутракан и при никакви обстоятелства не може да се счита, че този документ отразява официалното становище на Европейския съюз и Управляващия орган



ЕВРОПЕЙСКИ СЪЮЗ
Европейски фонд за
регионално развитие



Оперативна програма "Регионално развитие" 2007-2013

www.bgregio.eu



Инвестираме във Вашето бъдеще!

Проектът се финансира от Европейския фонд за регионално развитие и от държавния бюджет на Република България

Договор за безвъзмездна финансова помощ BG161PO001/5-03/2013/018 „Изготвяне на интегриран план за градско възстановяване и развитие на град Тутракан като център на агломерационен ареал"

Въпреки направените сериозни инвестиции в изграждането на характерен туристически образ на община Тутракан, данните на НСИ показват, че в периода 2007-2013 г. туристическият интерес е спаднал като средствата за подслон са намалели почти наполовина, броят на леглата, нощувките и приходите от тях също са по-ниски в края на периода, сравнени с началото му. Това подсказва, че спечелването и реализирането на добри инвестиционни проекти в сферата на туризма не е достатъчно за привличането на траен туристически интерес. Необходимо е наличието на цялостен икономически подем за постигането на тази цел.

Табл. 11 Състояние на туризма в община Тутракан в периода 2007-2013 г.

Община Тутракан - туризъм	2007	2008	2009	2010	2011	2012	2013
Средства за подслон и места за настаняване - общо	5	5	5	5	5	3	3
Легла - брой	65	83	77	78	78	65	62
Реализирани нощувки - брой	2252	2845	1928	3193	1956
Приходи от нощувки - левове	63032	79798	71027	104536	75197

Източник: Национален статистически институт

3.2. Цели и политики на община Тутракан

По отношение на бизнеса за момента община Тутракан няма изработена стратегия за икономическо развитие или програма за стимулиране на предприемачеството. Общинските документи, които засягат бизнеса са следните:

- Наредба за реда и условията за поставяне на преместваеми обекти за търговски и други обслужващи дейности, рекламни и монументално – декоративни елементи на територията на община Тутракан от 2002 г.
- Наредба за рекламната дейност на територията на община Тутракан от 2004 г.
- Наредба за реда и условията за ползване временно на части от тротоари и улични платна и свободни обществени площи за строителни площадки от 2002г.

Те нямат политически и програмен характер, а единствено урегулират рекламната и продажна част от дейността на предприемачите, работещи в общината.

Следните стратегически документи отделят внимание на икономическото развитие:

Общински план за развитие на община Тутракан за 2007-2013 г.

Заложената визия за общината в ОПР 2007-13 е: „Община Тутракан да се превърне във високо развит селскостопански, промишлен и туристически център с ключово значение за транснационалното икономическо сътрудничество и привличането на чужди

Този документ е създаден в рамките на проект "Изготвяне на интегриран план за градско възстановяване и развитие на град Тутракан като център на агломерационен ареал" който се осъществява с финансовата подкрепа на Оперативна програма Регионално развитие" 2007-2013 г., съфинансирана от Европейския съюз чрез Европейския фонд за регионално развитие. Цялата отговорност за съдържанието на документа се носи от Община Тутракан и при никакви обстоятелства не може да се счита, че този документ отразява официалното становище на Европейския съюз и Управляващия орган



ЕВРОПЕЙСКИ СЪЮЗ
Европейски фонд за
регионално развитие



Оперативна програма "Регионално развитие" 2007-2013

www.bgregio.eu



Инвестираме във Вашето бъдеще!

Проектът се финансира от Европейския фонд за регионално развитие и от държавния бюджет на Република България

Договор за безвъзмездна финансова помощ BG161PO001/5-03/2013/018 „Изготвяне на интегриран план за градско възстановяване и развитие на град Тутракан като център на агломерационен ареал“

инвестиции, с разширяваща се и обновяваща се инфраструктура, със съхранени културно исторически и природни забележителности, с високо квалифицирана работна сила и висок индекс на човешко развитие.“

Приоритет 1 от ОПР 2007-2013 цели „Повишаване конкурентоспособността на местната икономика“ като включва в себе си две мерки:

1.1. Създаване на благоприятна бизнес среда за привличане на инвестиции и осигуряване на заетост на населението.

1.2. Постигане на устойчиво развитие и успешно интегриране на индустриалния, аграрния, туристическия и сектора на услугите в европейските икономически структури.

План за развитие на община Тутракан за периода 2014-2020

Визията е „Община Тутракан – развиващ се селскостопански и промишлен център с разнообразни икономически дейности, базирани на подобрена ефективност на селското стопанство и потенциала на географското разположение, осигуряващ високо качеството на живот.“ Това е предвидено да се случи посредством:

- **Стратегическа цел 1:** Насърчаване развитието на местната икономика
- **Приоритет 1.1:** Дейности за разнообразяване на местната икономика и създаване на устойчива заетост
- **Приоритет 1.2:** Организационно развитие в подкрепа на бизнеса
- **Приоритет 1.3:** Подкрепа на предприемачеството и привличане на външни инвеститори

Областна стратегия за развитие на област Силистра 2005-2015 г.

Основната стратегическа цел на документа е „Постигане на високи и устойчиви темпове на икономическо развитие и жизнен стандарт, базирани на земя, интелект, Дунав, инфраструктура и технология.“ Стратегическите приоритети, в които се концентрират мерките на областното развитие, са:

1. Изграждане на съвременна инфраструктура, реализираща геостратегическото местоположение на областта, водеща до повишаване привлекателността за инвестиции и подкрепяща ускореното социално-икономическо развитие на област Силистра.
2. Развитие на диверсифицирана и конкурентоспособна икономическа структура на областта
3. Развитие на конкурентоспособен аграрен сектор, клъстер „Храни“, туризъм
4. Постигане на ново качество на жизнен стандарт и жизнена среда
5. Укрепване на институционалното развитие на областта

Този документ е създаден в рамките на проект "Изготвяне на интегриран план за градско възстановяване и развитие на град Тутракан като център на агломерационен ареал" който се осъществява с финансовата подкрепа на Оперативна програма Регионално развитие" 2007-2013 г., съфинансирана от Европейския съюз чрез Европейския фонд за регионално развитие. Цялата отговорност за съдържанието на документа се носи от Община Тутракан и при никакви обстоятелства не може да се счита, че този документ отразява официалното становище на Европейския съюз и Управляващия орган



ЕВРОПЕЙСКИ СЪЮЗ
Европейски фонд за
регионално развитие



Оперативна програма "Регионално развитие" 2007-2013

www.bgregio.eu



Инвестираме във Вашето бъдеще!

Проектът се финансира от Европейския фонд за регионално развитие и от държавния бюджет на Република България

Договор за безвъзмездна финансова помощ BG161PO001/5-03/2013/018 „Изготвяне на интегриран план за градско възстановяване и развитие на град Тутракан като център на агломерационен ареал“

Актуализиран документ за изпълнение на стратегия за развитие на област Силистра за периода до 2013 г.

Документът следва структурата на **Областна стратегия за развитие на област Силистра 2005-2015 г.**, като прави отпратки към това по данни от **Междинната оценка на областната стратегия за развитие на област Силистра 2005-2015** как се справя община Тутракан с реализацията на стратегическите приоритети. Предлагат се и конкретни мерки да осъществяване на приоритетите.

По **Приоритет 1** за съвременна инфраструктура отчетената реализация е 65%. Чрез предлагане на мерки се прави препоръка за свързване на пътната и жп мрежи на България и Румъния чрез изграждане на мост, модернизирани пристанище Силистра, изграждане на ферибот Тутракан-Олтеница, реновиране на първокласния път I-7, подобряване на транспортния достъп на регионално ниво до главните транспортни коридори, усвояване потенциала на областта за добив на вода и използване на възобновяеми енергийни източници, доизграждане и модернизирани енергийната инфраструктура, повишаване степента на сигурност в електрозахранването, газификация, разработване на програми и проекти за енергийна ефективност, подобряване качеството на атмосферния въздух, опазване и подобряване състоянието на водните ресурси, стартиране процеса на изграждане на ПСОВ в Силистра, Тутракан и Алфатар, устойчиво управление на отпадъците, опазване на биоразнообразието.

По **Приоритет 2** за развитие на конкурентоспособната икономика, напредъкът е едва 15%. Препоръчват се следните мерки - привличане на инвестиции, предлагане на предприемачески терени, повишаване на достъпа и изграждане на регионална и местна бизнес инфраструктура (бизнес услуги, бизнес паркове и инкубатори, консултантски центрове, изложения, подкрепа за кандидатстване по европейски програми), подобряване на обслужването на бизнеса, подпомагане на МСП за използване на ИКТ, внедряване на системи за управление на качеството.

По **Приоритет 3** за развитие на аграрния сектор регистрираният прогрес е 25%. Препоръчва се оптимално използване на природните ресурси, подмяна и увеличаване на трайните насаждения, увеличаване на площите за поливно земеделие, залесяване на крайбрежни и ерозиращи терени, подобряване на достъпа до земеделските стопанства и естетизиране на ландшафта, биологично земеделие, както и редица други мерки за развитие на сектора, вкл. изграждане на земеделски тържища и борси в Силистра и Тутракан, създаване на търговско лого на областта – „Кайсия“, изграждане на предприятия за производство на биоетанол и биогориво и др.

По **Приоритет 4** постигнатото е 55%. По отношение на бизнеса се предлагат мерки за забавяне на негативните демографски процеси, създаване на условия за трудова заетост и повишаване доходите на населението, насърчаване на сътрудничеството между

Този документ е създаден в рамките на проект "Изготвяне на интегриран план за градско възстановяване и развитие на град Тутракан като център на агломерационен ареал" който се осъществява с финансовата подкрепа на Оперативна програма Регионално развитие" 2007-2013 г., съфинансирана от Европейския съюз чрез Европейския фонд за регионално развитие. Цялата отговорност за съдържанието на документа се носи от Община Тутракан и при никакви обстоятелства не може да се счита, че този документ отразява официалното становище на Европейския съюз и Управляващия орган



ЕВРОПЕЙСКИ СЪЮЗ
Европейски фонд за
регионално развитие



Оперативна програма "Регионално развитие" 2007-2013

www.bgregio.eu



Инвестираме във Вашето бъдеще!

Проектът се финансира от Европейския фонд за регионално развитие и от държавния бюджет на Република България

Договор за безвъзмездна финансова помощ BG161PO001/5-03/2013/018 „Изготвяне на интегриран план за градско възстановяване и развитие на град Тутракан като център на агломерационен ареал“

бизнеса и образователните институции, развитие на устойчив туризъм съобразно местните туристически ресурси и потребности, естетизиране на градската среда.

По **Приоритет 5** постигнатото е 45%, мерките са за ефективно функциониране на администрацията, ефективно използване на ПЧП, развитие на електронното управление, подобряване на капацитета за програмиране и усвояване на средства по програми и проекти на ЕС, транснационално и междурегионално сътрудничество.

Областна стратегия за развитие на област Силистра за периода 2014-2020 г.

Заложена визия за развитие е: „Област Силистра – подобрила и усвоила своите потенциали за растеж и реализираща своята идентичност, устойчиво развиващ се район на България и Дунавското пространство с нови перспективи и качество на живот на населението“.

В икономически аспект постигането на тази визия ще бъде подпомогнато от:

- **Стратегическа цел 1:** Развитие на конкурентноспособна икономика чрез насърчаване на иновациите във всички сектори и използване на местния потенциал.
 - **Приоритет 1.1:** Подкрепа за повишаване на конкурентоспособността на малкия и средния бизнес и подобряване на средата за правене на бизнес.
 - **Приоритет 1.2:** Активизиране на специфичния потенциал на регионалната икономика
- **Стратегическа цел 2:** Повишаване на жизнения стандарт на населението чрез създаване на нови работни места, инвестиции в хората и интеграция на групите в неравностойно положение.
 - **Приоритет 2.1:** Повишаване на заетостта и ограничаване на безработицата
 - **Приоритет 2.2:** Подобряване на достъпа до образование и социална инфраструктура и предотвратяване на рисковете за социално изключване
 - **Приоритет 2.3:** Укрепване на институционалния капацитет на областно и местно ниво за подобряване на процесите на управление

3.3. Възможности за развитие

Обобщавайки основните изводи от анализа и заложените приоритети в стратегическите документи и програми за развитие на общината (вкл. Общинския план за развитие 2014-2020 г.), можем да посочим следните основни възможности за развитие на икономиката на град и община Тутракан, които се нуждаят от приоритизирана подкрепа.

Основна цел при разработване на мерки с икономическа насоченост е разнообразяването на местната икономика и създаване на възможност за стартиране на

Този документ е създаден в рамките на проект "Изготвяне на интегриран план за градско възстановяване и развитие на град Тутракан като център на агломерационен ареал" който се осъществява с финансовата подкрепа на Оперативна програма Регионално развитие" 2007-2013 г., съфинансирана от Европейския съюз чрез Европейския фонд за регионално развитие. Цялата отговорност за съдържанието на документа се носи от Община Тутракан и при никакви обстоятелства не може да се счита, че този документ отразява официалното становище на Европейския съюз и Управляващия орган



ЕВРОПЕЙСКИ СЪЮЗ
Европейски фонд за
регионално развитие



Оперативна програма "Регионално развитие" 2007-2013

www.bgregio.eu



Инвестираме във Вашето бъдеще!

Проектът се финансира от Европейския фонд за регионално развитие и от държавния бюджет на Република България

Договор за безвъзмездна финансова помощ BG161PO001/5-03/2013/018 „Изготвяне на интегриран план за градско възстановяване и развитие на град Тутракан като център на агломерационен ареал"

предприятия в сектори, различни от Търговия и услуги и Селско стопанство. Като сектор с потенциал може да бъде разглеждан Транспорт, логистика и съобщения предвид възможностите за валоризация на географското положение на общината, както и подкрепата на сектор Промислено производство като сектор с висока добавена стойност на произведената продукция.

Привличане на външни за общината инвеститори, което може да окаже съществено влияние върху състоянието на местната икономика. Предвид проблемната ситуация в икономическото развитие и пазара на труда е необходимо възприемането на цялостен подход за привличане на инвестиции, включително чуждестранни, тъй като понастоящем техният размер е недостатъчен за повлияване на икономическите резултати.

Подходящо е планиране на мерки за подкрепа на активна ежедневна трудова мобилност в посока към съседния областен център – гр. Русе, както и възможностите за трансгранична трудова мобилност с Румъния. Подобни мерки ще съответстват и на приоритета за засилване връзките между градските и селските райони на всички нива чрез подобряване на достъпността и възможността за работа, изведен в „Териториалния дневен ред на ЕС 2020" (2011). Разположението на община Тутракан благоприятства в известна степен и възможностите за ежедневна трансгранична трудова миграция, за която активно може да бъде предоставяна информация от страна на съответните институции (Агенция по заетостта) в координация с администрацията на община Тутракан.

Друга възможност за развитие в община Тутракан е свързана с необходимостта от програми за квалификация и обхващане на по-голям дял от населението от системата на средното образование. Очертаващ се нарастващ проблем за пазара на труда е увеличаването на броя на слабо образованите безработни, които дори нямат завършено средно образование – фактор, затварящ кръга на бедността и социалната изолация.

В периода 2007-2013 г. ръководството на община и град Тутракан правилно са насочили своите усилия към активно ориентиране на града към създаването на нов вид туристически продукт, оползотворяващ културно-историческото и природно богатство на района. Съществуват и идеи за развитие на уникален туристически продукт – яхтен туризъм. Единият от начините за това е именно чрез постоянно развитие и продължаване на инвестициите и рекламата на туризма и спецификата, която той предлага.

Другата възможност, която бе изказана в анализа е чрез привличането на инвестиции именно за най-достъпната „суровина“ в Тутракан – рибата – нейната преработка, пакетиране и пласиране на националния пазар.

Този документ е създаден в рамките на проект "Изготвяне на интегриран план за градско възстановяване и развитие на град Тутракан като център на агломерационен ареал" който се осъществява с финансовата подкрепа на Оперативна програма Регионално развитие" 2007-2013 г., съфинансирана от Европейския съюз чрез Европейския фонд за регионално развитие. Цялата отговорност за съдържанието на документа се носи от Община Тутракан и при никакви обстоятелства не може да се счита, че този документ отразява официалното становище на Европейския съюз и Управляващия орган



ЕВРОПЕЙСКИ СЪЮЗ
Европейски фонд за
регионално развитие



Оперативна програма "Регионално развитие" 2007-2013

www.bgregio.eu



Инвестираме във Вашето бъдеще!

Проектът се финансира от Европейския фонд за регионално развитие и от държавния бюджет на Република България

Договор за безвъзмездна финансова помощ BG161PO001/5-03/2013/018 „Изготвяне на интегриран план за градско възстановяване и развитие на град Тутракан като център на агломерационен ареал“

4. Социална сфера с акцент върху предоставянето на социални услуги и проблеми на „включването“ на изолирани/ маргинални социални групи

4.1. Анализ на състоянието

4.1.1. Образование

В град Тутракан има 2 средни общообразователни училища - СОУ „Христо Ботев“ и СОУ „Й. Йовков“, които същевременно са със статут на средищни училища. Наличните детски заведения в града са 3 - ОДЗ „Полет“, ЦДГ „Патиланчо“ и ЦДГ „Славянка“.

Предучилищно образование

В Обединено детско заведение „Полет“ се възпитават и отглеждат около 150 деца от 1 до 7-годишна възраст в 1 яслена и 6 градински групи, 2 от които са във филиала. Детското заведение разполага със занимални, спални и трапезарии, методичен кабинет, гардероб с костюми, съвременна мултимедийна апаратура, интернет във всяка група, физкултурен салон, кухненски блок, перално помещение, медицински кабинет с изолационна, двор с богата зеленина, оформена градинка и обособени площадки за всяка група.

Целодневна Детска Градина „Патиланчо“ отглежда, възпитава и обучава деца от 1-годишна възраст до постъпването им в I клас. Детското заведение е с капацитет 4 групи и - 1 група във филиал с. Търновци. ЦДГ има изградено самостоятелно централно парно отопление, двор с детски площадки, кухня, перално помещение, медицински кабинет, четири зали(спални) .

ЦДГ „Славянка“ е целодневна детска градина с общинско финансиране. Открита е през 1992 г. Детското заведение е с капацитет 6 групи и 2 групи във филиал с. Нова Черна.

Средно образование

СОУ „Христо Ботев“ е резултат от обединението през 1977 г. на Начално училище „Христо Ботев“ и прогимназиалния курс на СПУ „Й. Йовков“. Понастоящем то осъществява прием на ученици от първи до дванадесети клас. След осми за девети клас има две професионални паралелки „Програмно осигуряване“ (специалност „Програмист“) и „Малък и среден бизнес“ (специалност „Сътрудник в малък и среден бизнес“). Училището разполага с един физкултурни салона, футболно игрище, тенис корт, волейболно игрище, баскетболно игрище, хандбално игрище, поле за лека атлетика, оборудвани специализирани учебни кабинети и работилници, стол за хранене, библиотека, музей за историята на училището, пет компютърни кабинета и педагогически съветник, както и медицински и зъболекарски кабинети. СОУ „Христо Ботев“ организира летни екскурзионно-образователни пътувания, благотворителни

Този документ е създаден в рамките на проект "Изготвяне на интегриран план за градско възстановяване и развитие на град Тутракан като център на агломерационен ареал" който се осъществява с финансовата подкрепа на Оперативна програма Регионално развитие" 2007-2013 г., съфинансирана от Европейския съюз чрез Европейския фонд за регионално развитие. Цялата отговорност за съдържанието на документа се носи от Община Тутракан и при никакви обстоятелства не може да се счита, че този документ отразява официалното становище на Европейския съюз и Управляващия орган



ЕВРОПЕЙСКИ СЪЮЗ
Европейски фонд за
регионално развитие



Оперативна програма "Регионално развитие" 2007-2013

www.bgregio.eu



Инвестираме във Вашето бъдеще!

Проектът се финансира от Европейския фонд за регионално развитие и от държавния бюджет на Република България

Договор за безвъзмездна финансова помощ BG161PO001/5-03/2013/018 „Изготвяне на интегриран план за градско възстановяване и развитие на град Тутракан като център на агломерационен ареал"

акции и национални и международни проекти. Към училището функционират клубове за извънкласни дейности по интереси: „Фолклорна дъга”, „Математика Ура”, „Млад предприемач”, „Знам и мога”, „Мажоретки - кокетки”, „Етнопалитра”, „Логоматика”, „Млад журналист”, „Слово”, „WEB дизайн”, „Забавен метроном”, „Краезнание”, кръжок: „Декоративни и приложни изкуства” и секции: футбол и волейбол.

По отношение на проектите можем да споменем проекта „Ученически практики“, който се осъществява с финансовата подкрепа по Оперативна програма „Развитие на човешките ресурси“, съфинансирана от Европейския социален фонд. Сред другите спечелени проекти са - „Без свободен час“, „С грижа за всеки ученик“ (модул „Осигуряване на допълнително обучение на учениците за повишаване на нивото на постиженията им по общообразователна подготовка“), образователни проекти с 4 училища от град Олтеница, Румъния.

Двете средищни училища в община Тутракан - СОУ „Христо Ботев“ и СОУ „Й. Йовков“ реализират проект „Подобряване на качеството на образованието в средищните училища чрез въвеждане на целодневна организация на учебния процес“ по ОПРЧР.

СОУ „Йордан Йовков“ е открито през 1942 г. Училището осъществява прием след първи клас, след VII клас - в профил „Природоматематически“ и след VIII клас в профил „Технологичен – информационни технологии“. Предлагащите извънкласни дейности са - Клуб „Млад журналист“, Клуб „Гражданско образование“, Клуб „Езикознание“, Клуб „Приятели на математиката“, Клуб „IT Friends“, Клуб „Млад огнеборец“, Секция „Хандбал“ и „Волейбол“.

СОУ „Йордан Йовков“ разполага с 24 класни стаи, специализирани кабинети по български език и литература, чужди езици, математика, история, химия, биология, физика, музика, изобразително изкуство, четири компютърни кабинета с постоянен достъп до интернет, два физкултурни салона и спортни площадки за футбол, баскетбол, волейбол. Училището разполага и със столова, сладкарница, книжарница, медицински и зъболекарски кабинети. Училищната библиотека притежава 8 300 тома литература и една компютърна система.

Двете училища са реализирали проекти по редица национални програми, както следва:

НАЦИОНАЛНА ПРОГРАМА „ОПТИМИЗАЦИЯ НА УЧИЛИЩНАТА МРЕЖА“

Модул „Оптимизиране на училищната мрежа“

Този документ е създаден в рамките на проект „Изготвяне на интегриран план за градско възстановяване и развитие на град Тутракан като център на агломерационен ареал“ който се осъществява с финансовата подкрепа на Оперативна програма Регионално развитие” 2007-2013 г., съфинансирана от Европейския съюз чрез Европейския фонд за регионално развитие. Цялата отговорност за съдържанието на документа се носи от Община Тутракан и при никакви обстоятелства не може да се счита, че този документ отразява официалното становище на Европейския съюз и Управляващия орган



ЕВРОПЕЙСКИ СЪЮЗ
Европейски фонд за
регионално развитие



Оперативна програма "Регионално развитие" 2007-2013

www.bgregio.eu



Инвестираме във Вашето бъдеще!

Проектът се финансира от Европейския фонд за регионално развитие и от държавния бюджет на Република България

Договор за безвъзмездна финансова помощ BG161PO001/5-03/2013/018 „Изготвяне на интегриран план за градско възстановяване и развитие на град Тутракан като център на агломерационен ареал"

НАЦИОНАЛНА ПРОГРАМА „УЧИЛИЩЕТО - ТЕРИТОРИЯ НА УЧЕНИЦИТЕ"

Модул „Подкрепа на целодневното обучение на учениците от начален етап"

НАЦИОНАЛНА ПРОГРАМА „НА УЧИЛИЩЕ БЕЗ ОТСЪСТВИЯ"

Мярка „Без свободен час"

НАЦИОНАЛНА ПРОГРАМА „С ГРИЖА ЗА ВСЕКИ УЧЕНИК" Модул „Осигуряване на обучение на таланти ученици за участие в ученическите олимпиади"

Модул „Осигуряване на допълнително обучение за деца от подготвителните групи"

Модул "Осигуряване на допълнително обучение на учениците от началния етап на основното образование за повишаване на нивото на постиженията им по общообразователна подготовка"

Модул "Осигуряване на допълнително обучение на учениците от прогимназиалния етап на основното образование за повишаване на нивото на постиженията им по общообразователна подготовка"

НАЦИОНАЛНА ПРОГРАМА „ИНФОРМАЦИОННИ И КОМУНИКАЦИОННИ И ТЕХНОЛОГИИ (ИКТ) В УЧИЛИЩЕ"

НАЦИОНАЛНА ПРОГРАМА "МОДЕРНИЗАЦИЯ НА МАТЕРИАЛНАТА БАЗА В УЧИЛИЩЕ"

Модул „Подобряване на училищната среда"

В периода 2007 – 2013 г. са осъществени редица ремонтни дейности за подобряване на материално-техническата база на общинските училища и детски градини, както и преоборудване на техните кухни.

Тенденции в сферата на образованието

В общината за периода 2007-2013 г. има 4 общообразователни и 1 специално училище. Детските градини от 10 на брой през 2007 г. още през 2008 г. са намалели на 3, които запазват своя брой до края на периода. От **Табл. 12** става ясно, че както посещаващите деца намаляват, така също и по-драстично е намалял броя на работещия в детските заведения педагогически персонал.

Този документ е създаден в рамките на проект "Изготвяне на интегриран план за градско възстановяване и развитие на град Тутракан като център на агломерационен ареал" който се осъществява с финансовата подкрепа на Оперативна програма Регионално развитие" 2007-2013 г., съфинансирана от Европейския съюз чрез Европейския фонд за регионално развитие. Цялата отговорност за съдържанието на документа се носи от Община Тутракан и при никакви обстоятелства не може да се счита, че този документ отразява официалното становище на Европейския съюз и Управляващия орган



ЕВРОПЕЙСКИ СЪЮЗ
Европейски фонд за
регионално развитие



Оперативна програма "Регионално развитие" 2007-2013

www.bgregio.eu



Инвестираме във Вашето бъдеще!

Проектът се финансира от Европейския фонд за регионално развитие и от държавния бюджет на Република България

Договор за безвъзмездна финансова помощ BG161PO001/5-03/2013/018 „Изготвяне на интегриран план за градско възстановяване и развитие на град Тутракан като център на агломерационен ареал“

Табл. 12 Брой самостоятелни детски градини, деца и педагогически персонал за община Тутракан в периода 2007-2013 г.

Години	Детски градини	Деца	Педагогически персонал
2007	10	473	51
2008	3	451	46
2009	3	473	43
2010	3	467	39
2011	3	457	39
2012	3	458	39
2013	3	434	36

Източник: Национален статистически институт

Отчетеният спад в броя деца в детските заведения в община Тутракан влияе негативно както на броя на необходимия им педагогически персонал, така и след това на броя ученици в местните училища и съответно на броя на техните учители. Табл. 13 проследява тенденцията на намаляване сред учениците в различните учебни институции в общината, която сочи, че от учебната 2007/2008 учебна година до последната за разглеждания период 2013/2014 г. учащите са намалели с 354 души, което прави 21,4% - сериозен спад, реализиран само за 7 години, който е значителен за малка община като Тутракан. Явлението се обяснява с няколко паралелно развиващи се негативни демографски тенденции, анализирани по-горе в настоящия анализ – напускане на общината от по-младите в детеродна възраст, застаряване на оставащото население, тенденция към влошаване на образователното ниво сред населението.

Табл. 13 Преподаватели и учаци в община Тутракан по видове учебни институции за периода 2007-2013 г.

Учебни години	Общо учаци	Общообразователни училища		Специални училища		Професионални гимназии и професионални училища (II степен професионална квалификация)
		Преподаватели	Учаци	Преподаватели	Учаци	
2007/2008 г.	1 654	127	1 445	9	42	127
2008/2009 г.	1 517	123	1 320	9	41	139
2009/2010 г.	1 460	120	1 276	8	35	149
2010/2011 г.	1 412	112	1 230	9	28	154

Този документ е създаден в рамките на проект "Изготвяне на интегриран план за градско възстановяване и развитие на град Тутракан като център на агломерационен ареал" който се осъществява с финансовата подкрепа на Оперативна програма Регионално развитие" 2007-2013 г., съфинансирана от Европейския съюз чрез Европейския фонд за регионално развитие. Цялата отговорност за съдържанието на документа се носи от Община Тутракан и при никакви обстоятелства не може да се счита, че този документ отразява официалното становище на Европейския съюз и Управляващия орган



ЕВРОПЕЙСКИ СЪЮЗ
Европейски фонд за
регионално развитие



Оперативна програма "Регионално развитие" 2007-2013

www.bgregio.eu



Инвестираме във Вашето бъдеще!

Проектът се финансира от Европейския фонд за регионално развитие и от държавния бюджет на Република България

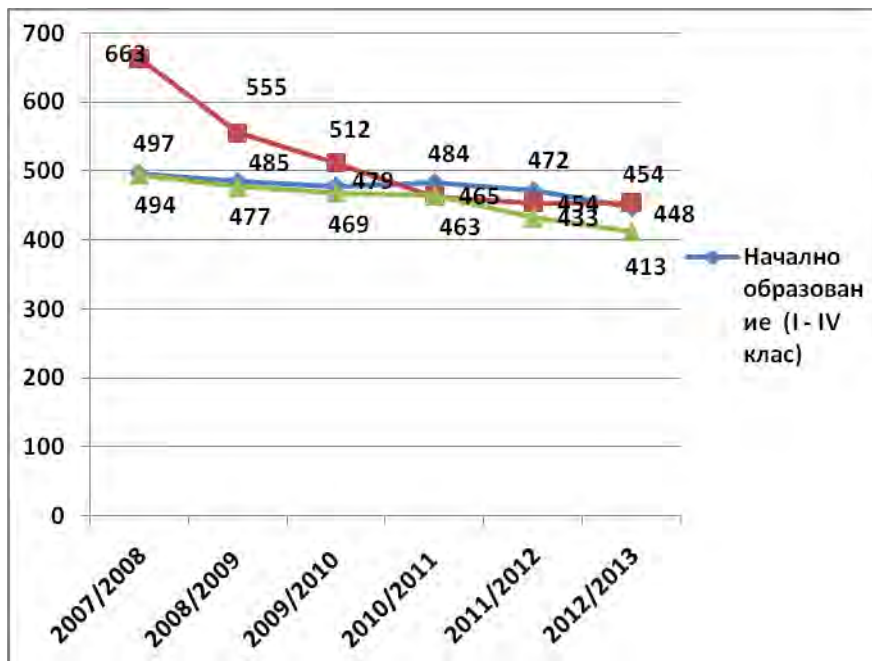
Договор за безвъзмездна финансова помощ BG161PO001/5-03/2013/018 „Изготвяне на интегриран план за градско възстановяване и развитие на град Тутракан като център на агломерационен ареал“

2011/2012 г.	1 359	111	1 168	8	34	157
2012/2013 г.	1 315	103	1 137	7	24	154
2013/2014 г.	1 300	101	1 106	6	31	163

Източник: Национален статистически институт

Следващите данни (Фиг. 27) – тези за структурата на учащите по степени на образование според международната класификация ISCED 2011 показват сериозен спад в броя на учащите прогимназиално образование и видим спад в учащите средно образование.

Фиг. 27 Учащи по степени на международната класификация на образованието (ISCED 2011) за община Тутракан за периода 2007-2013 г.



Източник: Национален статистически институт

По отношение на завършилите средно образование отчетените нива за общообразователните училища и професионалните гимназии и професионални училища, предлагащи II степен на квалификация се вижда поддържането на константни нива, като единствено 2008 г. прави съществена разлика. Тогава броят на завършилите е над два пъти по-висок от обичайното. Тъй като наблюдаваният феномен няма нито

Този документ е създаден в рамките на проект "Изготвяне на интегриран план за градско възстановяване и развитие на град Тутракан като център на агломерационен ареал" който се осъществява с финансовата подкрепа на Оперативна програма Регионално развитие" 2007-2013 г., съфинансирана от Европейския съюз чрез Европейския фонд за регионално развитие. Цялата отговорност за съдържанието на документа се носи от Община Тутракан и при никакви обстоятелства не може да се счита, че този документ отразява официалното становище на Европейския съюз и Управляващия орган



ЕВРОПЕЙСКИ СЪЮЗ
Европейски фонд за
регионално развитие



Оперативна програма "Регионално развитие" 2007-2013

www.bgregio.eu



Инвестираме във Вашето бъдеще!

Проектът се финансира от Европейския фонд за регионално развитие и от държавния бюджет на Република България

Договор за безвъзмездна финансова помощ BG161PO001/5-03/2013/018 „Изготвяне на интегриран план за градско възстановяване и развитие на град Тутракан като център на агломерационен ареал“

предшестващи индикации, нито последващо развитие или видимо влияние от други демографски процеси, е трудно да бъде обяснен, освен чрез наличието на повече деца на съответната възраст в този период. Тревожното, което се забелязва обаче е, че откритите през 2007 и 2008 г. макар и малки бройки на завършили професионална гимназия с III степен на професионална квалификация (отличаваща се от II степен с компетентността за поемане на отговорности за работата на други лица – мениджмънт). Пълната липса през следващите години на лица, завършили III степен на професионална квалификация показва желание за съкращаване и опростяване на периода на обучение, като това обрича икономиката на силно доминиращ брой професионални работници без управленски капацитет.

Фиг. 28 Завършили средно образование в община Тутракан за периода 2007-2013 г.



Източник: Национален статистически институт

Безспорно, тенденция с положителен знак е значителното намаляване на учениците, напуснали преждевременно училище. За периода 2006-2013 г. броят на напусналите общобразователните и специални училища е спаднал с 54,2%, а този на напусналите професионалните гимназии и училища – с 66,6%.

Този документ е създаден в рамките на проект "Изготвяне на интегриран план за градско възстановяване и развитие на град Тутракан като център на агломерационен ареал" който се осъществява с финансовата подкрепа на Оперативна програма Регионално развитие" 2007-2013 г., съфинансирана от Европейския съюз чрез Европейския фонд за регионално развитие. Цялата отговорност за съдържанието на документа се носи от Община Тутракан и при никакви обстоятелства не може да се счита, че този документ отразява официалното становище на Европейския съюз и Управляващия орган



ЕВРОПЕЙСКИ СЪЮЗ
Европейски фонд за
регионално развитие



Оперативна програма "Регионално развитие" 2007-2013

www.bgregio.eu



Инвестираме във Вашето бъдеще!

Проектът се финансира от Европейския фонд за регионално развитие и от
държавния бюджет на Република България

Договор за безвъзмездна финансова помощ BG161PO001/5-03/2013/018 „Изготвяне на
интегриран план за градско възстановяване и развитие на град Тутракан като център на
агломерационен ареал"

Задълбочавайки анализа за напусналите общообразователните и специални училища откриваме, че това най-често се случва на учениците до 4-ти клас, следвани от тези между 5-ти и 8-ми клас. Най-малък брой напускат в края на своето обучение през 9-11-ти клас. И в трите групи е отбелязан спад в броя напускащи.

Проектна дейност на училищата

В програмния период 2007-2013 г. в град Тутракан са реализирани 6 проекта с донори Оперативна програма „Регионално развитие“, Министерство на образованието и науката, Министерство на труда и социалната политика (Социално-инвестиционен фонд) и Оперативна програма за рибарство и аквакултури. Всички проекти са завършени успешно като общата им стойност е 2758841,21 лв. Дейностите са в сферата на подобряването на образователната инфраструктура, оптимизацията на училищата и защитата на природното наследство.

Табл. 14 Финансирани проекти в град Тутракан с отношение към образованието

Бенефициент	Донор	Проект	Цели/ Дейности	Статус	Стойност, БФП, изплатени средства, собствен принос
Община Тутракан	МОН	„Оптимизация на училищната мрежа в град Тутракан“	Ремонтни дейности на двете средни училища в град Тутракан – „Йордан Йовков“ и „Христо Ботев“	Изпълнен	Стойност: 600 000 лв.
Община Тутракан	ОП „Регионално развитие“	Подобряване на местната образователна инфраструктура на община Тутракан чрез обновяване и модернизиране на двете детски градини ОДЗ „Полет“ и ЦДГ „Славянка“ и преоборудване на техните кухни	Обновяване и модернизиране на две детски градини ОДЗ „Полет“ и ЦДГ „Славянка“ и преоборудване на техните кухни	Изпълнен	Стойност: 914 892,35 лв.

Този документ е създаден в рамките на проект "Изготвяне на интегриран план за градско възстановяване и развитие на град Тутракан като център на агломерационен ареал" който се осъществява с финансовата подкрепа на Оперативна програма Регионално развитие" 2007-2013 г., съфинансирана от Европейския съюз чрез Европейския фонд за регионално развитие. Цялата отговорност за съдържанието на документа се носи от Община Тутракан и при никакви обстоятелства не може да се счита, че този документ отразява официалното становище на Европейския съюз и Управляващия орган



ЕВРОПЕЙСКИ СЪЮЗ
Европейски фонд за
регионално развитие



Оперативна програма "Регионално развитие" 2007-2013

www.bgregio.eu



Инвестираме във Вашето бъдеще!

Проектът се финансира от Европейския фонд за регионално развитие и от
държавния бюджет на Република България

Договор за безвъзмездна финансова помощ BG161PO001/5-03/2013/018 „Изготвяне на
интегриран план за градско възстановяване и развитие на град Тутракан като център на
агломерационен ареал"

Община Тутракан	МТСП – СИФ	Енергийна реконструкция на СОУ „Йордан Йовков“ - II-ри етап	Подмяна на дограма, монтиране външна изолация от Фибран, направа на скатен покрив, ремонтиране отоплителна инсталация	Изпъл нен	Стойност: 388 654 лв. Собствен принос: 77 730 лв.
СОУ „Христо Ботев“, гр. Тутракан	ОПРСР, Мярка № 4.1 „Развитие на рибарските области“	„Тутракан-вечен като Дунава“	Запазване привлекателността, традициите и облика на рибарската област чрез защита на природното наследство.	Изпъл нен	БФП: 10753,06 лв.
СОУ „Йордан Йовков“, гр. Тутракан	ОПРСР, Мярка № 4.1 „Развитие на рибарските области“	„Река Дунав– моего минало, настояще и бъдеще–обучение на ученици по природозащитно образование“	Запазване на привлекателността и облика на рибарската област чрез защита на природното наследство. Изграждане на капацитет за изпълнение на местната стратегия за развитие.	Изпъл нен	БВП: 21617,8 лв.

Източник: Информационна система за управление и наблюдение на структурните инструменти на ЕС в България, Оперативна програма за рибарство и аквакултури, община Тутракан.

Педагогическите колегии са включени в изпълнението на Проект BG051PO001-3.1.03-0001 „Квалификация на педагогическите специалисти“, който се осъществява с финансовата подкрепа на Оперативна програма „Развитие на човешките ресурси“, съфинансирана от Европейския социален фонд на Европейския съюз. Получените средства до 30.06.2014г. са в размер на 8574,00 лева / СОУЙ.Йовков"-4189,00 лв., СОУХр.Ботев"-1301,00 лв., ОУ с.Нова Черна-819,00 лв., ОУ с.Цар Самуил-3 54,00 лв., ОДЗ"Полет"-644,00 лв,ЦДГ"Патиланчо"-623,00 лв и ЦДГ"Славянка"-644,00 лв./.

Двете средищни училища вече втора година успешно реализират по ОП"РЧР" проект "Подобряване на качеството на образованието в средищните училища чрез въвеждане на целодневна организация на учебния процес". До 30.06.2014 г. са получени 176 527,00 лева / СОУ "Й.Йовков"-94 850,00 лв. и СОУ "Хр.Ботев"-81 677,00 лв./.. Изразходваните средства до 30.06.2014 год. са в размер на 149 186,00 лв. /СОУ "Й.Йовков"-80 675,00 лв. и СОУ "Хр.Ботев"-68 511,00 лв./.. Остатък към 30.06.2014 г.-27 341,00 лв. / СОУ "Й.Йовков"-14 175,00 лв. и СОУ „Хр.Ботев"-13 166,00 лв./.. СОУ „Христо Ботев" вече втора година работи по Проект „Ученически практики“, който се осъществява с финансовата подкрепа по Оперативна програма „Развитие на човешките ресурси“, съфинансирана от Европейския социален фонд на Европейския съюз. Към 30.06.2014 година няма получени и разходвани средства.

Този документ е създаден в рамките на проект "Изготвяне на интегриран план за градско възстановяване и развитие на град Тутракан като център на агломерационен ареал" който се осъществява с финансовата подкрепа на Оперативна програма Регионално развитие" 2007-2013 г., съфинансирана от Европейския съюз чрез Европейския фонд за регионално развитие. Цялата отговорност за съдържанието на документа се носи от Община Тутракан и при никакви обстоятелства не може да се счита, че този документ отразява официалното становище на Европейския съюз и Управляващия орган



ЕВРОПЕЙСКИ СЪЮЗ
Европейски фонд за
регионално развитие



Оперативна програма "Регионално развитие" 2007-2013

www.bgregio.eu



Инвестираме във Вашето бъдеще!

Проектът се финансира от Европейския фонд за регионално развитие и от държавния бюджет на Република България

Договор за безвъзмездна финансова помощ BG161PO001/5-03/2013/018 „Изготвяне на интегриран план за градско възстановяване и развитие на град Тутракан като център на агломерационен ареал“

По образователни проекти работят:

ОДЗ "Полет" - проект „Детство без граници с партньор ДГ №2, гр. Олтеница, Румъния;
ЦДГ „Патиланчо" - проект „Мост над Дунава" с партньори: детска градина „Амичи"-гр. Кълъраш и ЦДГ „Роза"-гр. Силистра.

4.1.2. Здравеопазване

МБАЛ-Тутракан

Жителите на община Тутракан се обслужват от МБАЛ-Тутракан, която предлага първична, специализирана извънболнична и болнична помощ. Многопрофилна болница за активно лечение - гр. Тутракан е основана през 1878 г. Болницата е търговско дружество със 100% общинско участие. „МБАЛ – Тутракан“ ЕООД функционира като районна болница.

МБАЛ-Тутракан се състои от три функционални блокове:

Стационарен блок:

- Акушеро-гинекологично отделение
- Операционен блок
- Отделението по анестезиология и интензивно лечение
- Неврологично отделение
- Вътрешно отделение
- Детско отделение
- Хирургично отделение

Диагностично-консултативен блок:

- Приемно-консултативни кабинети
- Отделението по Обща и клинична патология
- Отделение по образна диагностика
- Клинична лаборатория
- Клинична микробиология

Административно-стопански блок:

- Отдел „Стопанска дейност“
- Администрация

Болницата работи по 89 клинични пътеки, разпределени по отделения както следва: Хирургично отделение - 43, Вътрешно отделение – 11, АГО - 17, Детско отделение - 8, Неврологично отделение - 5 и ОАРИЛ - 5.

Според Отчета на дейността на „Многопрофилна болница за активно лечение – Тутракан“ ЕООД за 7-месечието на 2014 г., средномесечния брой легла е 91, а

Този документ е създаден в рамките на проект "Изготвяне на интегриран план за градско възстановяване и развитие на град Тутракан като център на агломерационен ареал" който се осъществява с финансовата подкрепа на Оперативна програма Регионално развитие" 2007-2013 г., съфинансирана от Европейския съюз чрез Европейския фонд за регионално развитие. Цялата отговорност за съдържанието на документа се носи от Община Тутракан и при никакви обстоятелства не може да се счита, че този документ отразява официалното становище на Европейския съюз и Управляващия орган



ЕВРОПЕЙСКИ СЪЮЗ
Европейски фонд за
регионално развитие



Оперативна програма "Регионално развитие" 2007-2013

www.bgregio.eu



Инвестираме във Вашето бъдеще!

Проектът се финансира от Европейския фонд за регионално развитие и от държавния бюджет на Република България

Договор за безвъзмездна финансова помощ BG161PO001/5-03/2013/018 „Изготвяне на интегриран план за градско възстановяване и развитие на град Тутракан като център на агломерационен ареал"

работещият персонал се състои от 39 лекари, от които 34 със специалност, 73 медицински специалисти, 36 санитарни.

От голямо значение през последните години са спечелените проекти от община Тутракан, които позволяват извършването на ремонтни дейности в МБАЛ-Тутракан. Реализираните проекти са два, подкрепени от Оперативна програма „Регионално развитие“ и Финансовия механизъм на европейското икономическо пространство. Първият проект е на обща стойност 3 987 312 лв., с които е модернизирана болницата и предоставена възможността за долекуване. Вторият проект обхваща здравни заведения в дунавските общини, като Тутракан е една от тях. Общината допринася в проекта с 24 666,93 лв., с които е закупен ехограф и е ремонтирано помещение за педиатричен кабинет.

Табл. 15 Финансирани проекти в община Тутракан с отношение към здравеопазването

Бенефициент	Донор	Проект	Цели/ Дейности	Статус	Стойност, БФП, изплатени средства, собствен принос
Община Тутракан	ОП „Регионално развитие“	„Преустройство и модернизиране на МБАЛ-Тутракан с предоставяне на възможност за долекуване“	Осигуряване на ефективна здравна инфраструктура, допринасяща за осъществяването на качествени диагностика, лечение и долекуване на населението в община Тутракан и околните населени места, възползващи се от услугите на „МБАЛ Тутракан“.	Приключен	Стойност: 3 987 312 лв. БФП:3947744 лв. Изплатени средства: 3947744 лв.
Дунавските общини (община Тутракан в частност)	Финансов механизъм на европейското икономическо пространство	„Нека по-добре да защитим и да се грижим за здравето на нашите деца, живеещи по	Ремонтиране на помещение в МБАЛ Тутракан за педиатричен кабинет и доставка на ехограф.	Приключен	Обща стойност на проекта за всички общини: 320 973 евро Собствен

Този документ е създаден в рамките на проект "Изготвяне на интегриран план за градско възстановяване и развитие на град Тутракан като център на агломерационен ареал" който се осъществява с финансовата подкрепа на Оперативна програма Регионално развитие" 2007-2013 г., съфинансирана от Европейския съюз чрез Европейския фонд за регионално развитие. Цялата отговорност за съдържанието на документа се носи от Община Тутракан и при никакви обстоятелства не може да се счита, че този документ отразява официалното становище на Европейския съюз и Управляващия орган



ЕВРОПЕЙСКИ СЪЮЗ
Европейски фонд за
регионално развитие



Оперативна програма "Регионално развитие" 2007-2013

www.bgregio.eu



Инвестираме във Вашето бъдеще!

Проектът се финансира от Европейския фонд за регионално развитие и от държавния бюджет на Република България

Договор за безвъзмездна финансова помощ BG161PO001/5-03/2013/018 „Изготвяне на интегриран план за градско възстановяване и развитие на град Тутракан като център на агломерационен ареал“

		поречието на река Дунав“			принос на община Тутракан: 24 666,93 лв.
--	--	--------------------------	--	--	--

Източник: Информационна система за управление и наблюдение на структурните инструменти на ЕС в България, община Тутракан

Спешна медицинска помощ (СМП)

В град Тутракан функционира Център за СМП, филиал на този в гр. Силистра.

Извънболнични медицински обекти/ практики

По данни на Регионалната здравна инспекция – Силистра през 2013 г. в град Тутракан са разположени следните извънболнични медицински обекти/ практики:

- Амбулатории за първична медицинска помощ – индивидуална практика: 5 бр.;
- Амбулатории за специализирана медицинска помощ/индивидуална практика: 8 бр.;
- Амбулатория за първична дентална помощ - индивидуална практика: 9 бр.;
- Медицински център, „Св.Иван Рилски“ ЕООД (асистирана репродукция);
- Медико-техническа лаборатория ;
- Аптеки: 4 бр.

Тенденции в здравеопазването в община Тутракан

В годините 2011-2013 г. нараства броят на лекари специалисти. Данните показват, че показателят „Население на един лекар и един лекар по дентална медицина“ за 2010-2013г. е с по-добри стойности от средните за страната и област Силистра (4,1 лекари на 1000 души от населението през 2013 г.).

Фиг. 29 Медицински персонал в община Тутракан за периода 2007-2013 г.

Този документ е създаден в рамките на проект "Изготвяне на интегриран план за градско възстановяване и развитие на град Тутракан като център на агломерационен ареал" който се осъществява с финансовата подкрепа на Оперативна програма Регионално развитие" 2007-2013 г., съфинансирана от Европейския съюз чрез Европейския фонд за регионално развитие. Цялата отговорност за съдържанието на документа се носи от Община Тутракан и при никакви обстоятелства не може да се счита, че този документ отразява официалното становище на Европейския съюз и Управляващия орган



ЕВРОПЕЙСКИ СЪЮЗ
Европейски фонд за
регионално развитие



Оперативна програма "Регионално развитие" 2007-2013

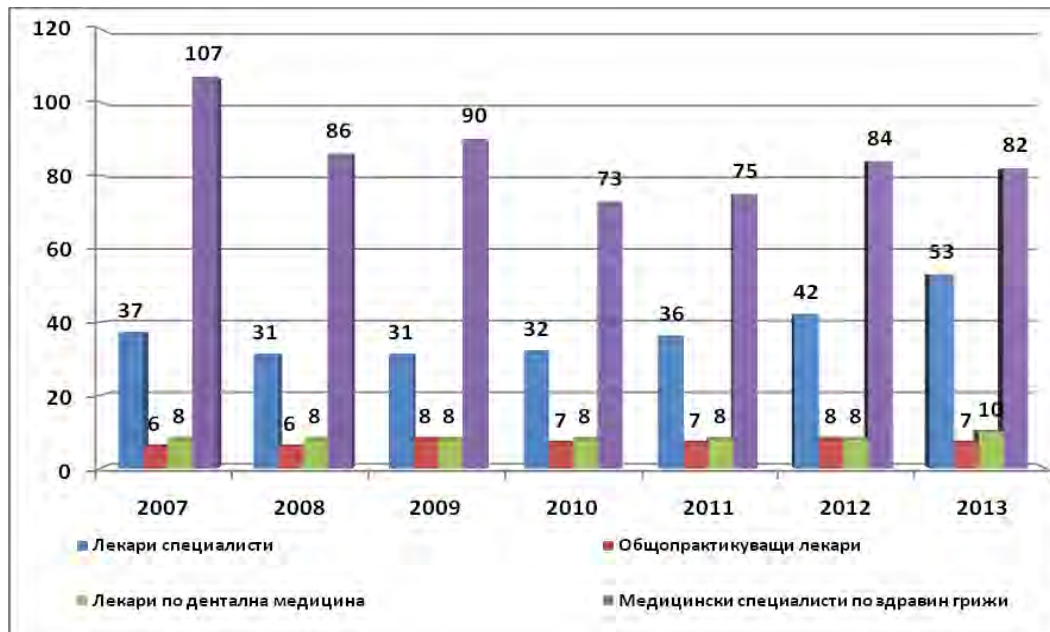
www.bgregio.eu



Инвестираме във Вашето бъдеще!

Проектът се финансира от Европейския фонд за регионално развитие и от държавния бюджет на Република България

Договор за безвъзмездна финансова помощ BG161PO001/5-03/2013/018 „Изготвяне на интегриран план за градско възстановяване и развитие на град Тутракан като център на агломерационен ареал“



Източник: Национален статистически институт, Национална здравноосигурителна каса

Всички училища и детски градини в община Тутракан са снабдени със здравни кабинети, но недостига на персонал за тях остава проблем.

4.1.3. Култура

Исторически музей

Исторически музей – Тутракан е открит през 1993 г. в „Теодоровата къща“. Експозицията на три етажа проследява развитието на тутраканския край от древността до освобождението от румънска окупация през 1940 г.

В археологическата част са изложени находки от V хилядолетие пр.н.е., тракийска керамика, експонати от античната крепост Трансмариска, идването на прабългарите и славяните и изграждането на крепостта Тутракан от времето на Първото и Второто българско царство.

Музеят разполага с иконна експозиция от възрожденски икони и снети от църковна употреба старопечатни книги и църковна утвар.

В етнографската част на експозицията са показани традиционни пособия за упражняване на основните поминъци – риболов, земеделие и занаяти, част от инструментите, необходими за занаятчийството, тъкани и др.

Този документ е създаден в рамките на проект "Изготвяне на интегриран план за градско възстановяване и развитие на град Тутракан като център на агломерационен ареал" който се осъществява с финансовата подкрепа на Оперативна програма Регионално развитие" 2007-2013 г., съфинансирана от Европейския съюз чрез Европейския фонд за регионално развитие. Цялата отговорност за съдържанието на документа се носи от Община Тутракан и при никакви обстоятелства не може да се счита, че този документ отразява официалното становище на Европейския съюз и Управляващия орган



ЕВРОПЕЙСКИ СЪЮЗ
Европейски фонд за
регионално развитие



Оперативна програма "Регионално развитие" 2007-2013

www.bgregio.eu



Инвестираме във Вашето бъдеще!

Проектът се финансира от Европейския фонд за регионално развитие и от държавния бюджет на Република България

Договор за безвъзмездна финансова помощ BG161PO001/5-03/2013/018 „Изготвяне на интегриран план за градско възстановяване и развитие на град Тутракан като център на агломерационен ареал“

Към настоящия момент Исторически музей-Тутракан изпълнява проект за собственото си развитие и подобряване на състоянието. Безвъзмездната помощ по проекта е в размер на 85971,40 лв.

Етнографски музей „Дунавски риболов и лодкостроене“

Музеят е открит през 1974 г. и е единствен за дунавските държави. Етнографският музей съхранява материалната и духовна култура, общественото устройство и бит на българите от крайдунавските рибарски селища.

Експозицията се намира в 7 зали и 2 интериора, в сграда – паметник на културата от началото на ХХ в. Включени са оригинални риболовни уреди от древността и използвани в съвремението. Фотоси и графики показват начина на риболов в селищата по Долния Дунав. Също така са представени обществената организация на риболовците, сметководството, жилищата им, духовната им култура. Лодкостроенето също е представено.

Изложена е и минерална сбирка от Националния музей „Земята и хората“.

Античен кастел „Трансмариска“

Античен кастел „Трансмариска“ е обявен за паметник на културата с национално значение през 1968 г., като самото римско селище е възникнало 40-50 г. след Христа. Строителството на крепостта е завършено през 299 г. и тя е един от четирите най-големи военни центрове по лимеса на римската провинция Втора Мизия. По-късно през V и VI век Трансмариска става епископски център. Селището загива в началото на VII в., в следствие на варварски нашествия.

Римската и византийска крепост, разположена под съвременния град, има площ от 65 дка. Част от кулите ѝ са квадратни, включително и реставрираната кула №1 с потерна, разкрита и археологически проучена през периода 1995-1997г.

В района между улиците "Крепостта" и "П. Берон" е открита Южната крепостна стена на Трансмариска с две бойни кули – едната подковообразна, а другата ветрилообразна. Разкопките продължават към днешна дата

Архитектурен комплекс „Рибарска махала“

В Тутракан е единственото в страната естествено обособило се по поречието на реката рибарско селище - Архитектурен комплекс „Рибарската махала“. В него могат да бъдат разгледани рибарски мрежи, лодкарски работилници и рибарски къщи. Рибарска махала е разположена в североизточната част на Тутракан. Тя е национален паметник на културата. През 40 – те години на ХХ век броят на рибарите достига до около 5000 души. Архитектурен резерват „Рибарска махала“ е част от музейната

Този документ е създаден в рамките на проект "Изготвяне на интегриран план за градско възстановяване и развитие на град Тутракан като център на агломерационен ареал" който се осъществява с финансовата подкрепа на Оперативна програма Регионално развитие" 2007-2013 г., съфинансирана от Европейския съюз чрез Европейския фонд за регионално развитие. Цялата отговорност за съдържанието на документа се носи от Община Тутракан и при никакви обстоятелства не може да се счита, че този документ отразява официалното становище на Европейския съюз и Управляващия орган



ЕВРОПЕЙСКИ СЪЮЗ
Европейски фонд за
регионално развитие



Оперативна програма "Регионално развитие" 2007-2013

www.bgregio.eu



Инвестираме във Вашето бъдеще!

Проектът се финансира от Европейския фонд за регионално развитие и от държавния бюджет на Република България

Договор за безвъзмездна финансова помощ BG161PO001/5-03/2013/018 „Изготвяне на интегриран план за градско възстановяване и развитие на град Тутракан като център на агломерационен ареал"

експозиция на Етнографски музей „Дунавски риболов и лодкостроене“ като част от къщите бидейки на 150-200 години са с архитектурна и историческа стойност.

Мемориален комплекс „Военна гробница - 1916“

Той е създаден в памет на защитата на добруджанския край и Тутракан от Румъния. На 1 септември 1916 г. България обявява война на Румъния. България печели тежката битка, но при Тутракан вечен покой намират над 8000 войници и офицери, от които 1764 български.

Художествена галерия

Художествената галерия на Тутракан е нов културен обект, открит през 2014 г. в сградата на Обреден дом - Тутракан. Тя обединява картини от периода между 1985 г. и 2013 г., произведения на преподаватели от Художествения факултет на ВТУ „Св. Св. Кирил и Методий“, на техни студенти, както и на известни български и чуждестранни автори.

Църква „Св. Николай“

Църквата „Св. Николай“ е построена с даренията на тутракански граждани и открита през 1865 г. Катедралният храм е трикорабен, като се различава съществено от църквите в другите крайдунавски градове със своето вътрешното пространство – в него е създаден равнораменен гръцки кръст, а голямата абсида се издига във височина почти на височината на наоса. Църквата се гордее със своята оригинална дърворезба на царските двери, иконостас и стенописи, изваяни от майстори от Тревненската живописна школа.

Паметници на културата

По улиците „Трансмариска“ и „Крайбрежна“ туристът, любител на културата може да се наслади на цял комплекс от сгради – архитектурни паметници от края на XIX и началото на XX век, а разпръснати из града могат да бъдат разгледани многобройни паметни плочи и паметници - паметна плоча на ген. Ал. Суворов, паметници на Васил Левски, Панайот Хитов, Христо Ботев, Таньо Стоянов – Войводата, Пантелей Киселов, Паметник на загиналите във войните, паметник на Пенка Цанева – Бленика.

Народно читалище „Н. Й. Вапцаров – 1873“

Този документ е създаден в рамките на проект "Изготвяне на интегриран план за градско възстановяване и развитие на град Тутракан като център на агломерационен ареал" който се осъществява с финансовата подкрепа на Оперативна програма Регионално развитие" 2007-2013 г., съфинансирана от Европейския съюз чрез Европейския фонд за регионално развитие. Цялата отговорност за съдържанието на документа се носи от Община Тутракан и при никакви обстоятелства не може да се счита, че този документ отразява официалното становище на Европейския съюз и Управляващия орган



ЕВРОПЕЙСКИ СЪЮЗ
Европейски фонд за
регионално развитие



Оперативна програма "Регионално развитие" 2007-2013

www.bgregio.eu



Инвестираме във Вашето бъдеще!

Проектът се финансира от Европейския фонд за регионално развитие и от държавния бюджет на Република България

Договор за безвъзмездна финансова помощ BG161PO001/5-03/2013/018 „Изготвяне на интегриран план за градско възстановяване и развитие на град Тутракан като център на агломерационен ареал“

Сред водещите институции в сферата на културата в малките община традиционно са читалищата. В град Тутракан функционира Народно читалище „Н. Й. Вапцаров – 1873“. То е основано през 1873 г. под името „Возрождение“. Сред осъществените проекти от читалище „Н. Й. Вапцаров – 1873“ са „Зеленото злато на Дунав“ по Програма за ТГС, „Глобални библиотеки-България“ и „Читалището – извор на култура и ценности“ по ПРСР 2007-2013, Мярка 321 – за ремонт, оборудване и обзавеждане.

Съставите и групите, които функционират в читалището са: 6 броя, школи 4 броя, клубове 3 броя.

Към читалище „Н.Й.Вапцаров - 1873“ има изградена библиотека с два отдела - за възрастни и за деца, намиращи се в отделни помещения с общ фонд от 62 614 тома. Средно годишно броят на читателите е около 895, а заетата от тях литература – 32300 тома.

Читалището провежда разнообразни културно-просветни събития и участва в програмата „Глоб@лни библиотеки. Благодарение на участието си в програмата потребителите получават безплатен достъп до интернет.

Общински център за извънучилищни дейности - Тутракан

Общинският център за извънучилищни дейности - Тутракан (ОЦИД) се грижи за децата, учениците и младежите през свободното им време като им предоставя възможности за участие в различни дейности. Предлагат се 15 форми за занимания - Градски духов оркестър, Градски мажоретен състав, Театрално студио „Браво“, Вокална група „Непукист“, Клуб „Езиците на Европа“; школи по руски език, изобразително изкуство, класическа китара, борба; Детска вокална група „Слънчева усмивка“, Вокална група „Вива“, спортни танци, модерни танци, група за турски фолклор и други. Детските групи участват активно по време на различните празници и чествания в община Тутракан, както и в различни конкурси и фестивали.

Международен конкурс „Речни ноти“ – Тутракан

Първото издание на Международният конкурс „Речни ноти“ – Тутракан е през 2002 г. Оттогава всяко лято той обединява деца от различни страни в името на музиката. През 2014 г. участниците са от България, Румъния, Сърбия, Босна и Херцеговина, Косово, Израел, Русия, Украйна, Унгария и Казахстан.

Медии

В град Тутракан, се издават вестниците „Тутракански глас“ и „Напредък“, които са ежеседмичници. В града се намира местен офис на кабелна телевизия „Делта“.

Този документ е създаден в рамките на проект "Изготвяне на интегриран план за градско възстановяване и развитие на град Тутракан като център на агломерационен ареал" който се осъществява с финансовата подкрепа на Оперативна програма Регионално развитие" 2007-2013 г., съфинансирана от Европейския съюз чрез Европейския фонд за регионално развитие. Цялата отговорност за съдържанието на документа се носи от Община Тутракан и при никакви обстоятелства не може да се счита, че този документ отразява официалното становище на Европейския съюз и Управляващия орган



ЕВРОПЕЙСКИ СЪЮЗ
Европейски фонд за
регионално развитие



Оперативна програма "Регионално развитие" 2007-2013

www.bgregio.eu



Инвестираме във Вашето бъдеще!

Проектът се финансира от Европейския фонд за регионално развитие и от държавния бюджет на Република България

Договор за безвъзмездна финансова помощ BG161PO001/5-03/2013/018 „Изготвяне на интегриран план за градско възстановяване и развитие на град Тутракан като център на агломерационен ареал"

4.1.4. Спорт

В община Тутракан има 5 спортни клуба – спортен клуб по борба „Истър“, спортен клуб по кану-каяк „Олимпия – 2000“, СНЦ „Шахматен клуб ФК „Трансмариска -2013“, Клуб по водомоторен спорт, Клуб на гълъбовъдите за спортни и декоративни гълъби „Тутракански вятър“. Към ОЦИД – гр. Тутракан е организирана секция фитнес за деца и възрастни.

Общинският спортен календар е богат и включва мероприятия като:

- „Ученически спортни игри“ - волейбол, футбол и тенис
- Общински и областни първенства (по футбол, по волейбол, по шах)
- „Тутраканиада“, включваща скок от място, хвърляне на медицинска топка, бягане на 300 м. за момичета и 600 метра за момчета от V до XII клас
- Национално състезание „Млад огнеборец“ за ученици от Тутракан и Главиница
- Празник на реката - състезания по гребане с рибарски лодки, спортен риболов, плажен волейбол, греда над реката и преплуване на реката
- месец Май е обявен за Месец на българския спорт
- „Бързи, смели, сърчни“ – състезание за децата от детските градини и подготвителните групи и начален етап.
- Общински есенен крос за ученици
- Регати по река Дунав за Международния ден на Дунав и Празника на града
- Велопоходи до Мемориален комплекс „Военна гробница - 1916“, с.Шуменци

4.1.5. Социални дейности и услуги

В град Тутракан функционират редица социални услуги. Те са разнообразни както по своя вид – предлагани в институция или в общността, така също и за групата ползватели, за които е предназначена – деца, възрастни, лица в неравностойно положение. Община Тутракан осъществява финансирането на тези услуги посредством бюджетно финансиране като делегирани и местни дейности, както и чрез различни външни донори като оперативните програми на ЕС и други.

Социални услуги в институции в гр. Тутракан

Дом за стари хора

През 2001г. в град Тутракан е открит Дом за стари хора с отделение за лежачо болни. помещава се в сграда на бивша детска градина, обновена с подкрепата на ФРИ. Това е съвместен проект на ООН, Министерство на труда и социалната политика и община Тутракан. Капацитетът на дома е от 40 души, който е запълнен. Домът разполага с 20

Този документ е създаден в рамките на проект "Изготвяне на интегриран план за градско възстановяване и развитие на град Тутракан като център на агломерационен ареал" който се осъществява с финансовата подкрепа на Оперативна програма Регионално развитие" 2007-2013 г., съфинансирана от Европейския съюз чрез Европейския фонд за регионално развитие. Цялата отговорност за съдържанието на документа се носи от Община Тутракан и при никакви обстоятелства не може да се счита, че този документ отразява официалното становище на Европейския съюз и Управляващия орган



ЕВРОПЕЙСКИ СЪЮЗ
Европейски фонд за
регионално развитие



Оперативна програма "Регионално развитие" 2007-2013

www.bgregio.eu



Инвестираме във Вашето бъдеще!

Проектът се финансира от Европейския фонд за регионално развитие и от държавния бюджет на Република България

Договор за безвъзмездна финансова помощ BG161PO001/5-03/2013/018 „Изготвяне на интегриран план за градско възстановяване и развитие на град Тутракан като център на агломерационен ареал“

стаи, работни кабинети, столова, кухненски блок. ДСХ има нов парен котел, физкултурен салон, бани, оборудвани с бойлери.

През 2012 г. в град Тутракан е стартирал функционирането си и **Дневният център за възрастни хора с увреждания**, финансиран от ОПРЧР, чиято дейност е прекратена по настояване на изпълнителя.

Социални услуги в общността в гр. Тутракан

Домашен социален патронаж

Още от 1979 г. в община Тутракан е заработила услугата Домашен Социален Патронаж/ДСП/. От 2003 година ДСП е общинска социална услуга. Капацитетът на услугата е бил 160 ползватели, работещите лица са били 16. Със Заповед 416/06.04.2010г. се обявява конкурс за избор на доставчик за предоставяне на услугата. Сключен е договор от 30.06.2010г. със срок на действие от 16.07.2010г. до 16.07.2013г. На 30.11.2011г. е прекратено изпълнението на договора и към настоящия момент услугата не се предлага.

Личен асистент

Община Тутракан следва Управленската програма за администрирането на схема „Алтернативи“ от проект „Подкрепа за достоен живот“, по който се предоставя услугата „**Личен асистент**“. Нейни ползватели са деца и лица с увреждания, понастоящем 37 на брой, всеки със свой личен асистент.

Обществена трапезария

Обществената трапезария е популярна услуга в община Тутракан. Използват я повече от 200 клиенти от населените места в общината.

Млечна кухня

Детската млечна кухня, която функционира в ЦДГ „Славянка“ се финансира от общинския бюджет и с местни приходи.

Клубове

В Град Тутракан функционират социални клубове - Клуб на инвалида и Клубове на пенсионера, предлагащи социализация на своите посетители.

Проектна дейност

Този документ е създаден в рамките на проект "Изготвяне на интегриран план за градско възстановяване и развитие на град Тутракан като център на агломерационен ареал" който се осъществява с финансовата подкрепа на Оперативна програма Регионално развитие" 2007-2013 г., съфинансирана от Европейския съюз чрез Европейския фонд за регионално развитие. Цялата отговорност за съдържанието на документа се носи от Община Тутракан и при никакви обстоятелства не може да се счита, че този документ отразява официалното становище на Европейския съюз и Управляващия орган



ЕВРОПЕЙСКИ СЪЮЗ
Европейски фонд за
регионално развитие



Оперативна програма "Регионално развитие" 2007-2013

www.bgregio.eu

Инвестираме във Вашето бъдеще!

**Проектът се финансира от Европейския фонд за регионално развитие и от
държавния бюджет на Република България**

Договор за безвъзмездна финансова помощ BG161PO001/5-03/2013/018 „Изготвяне на
интегриран план за градско възстановяване и развитие на град Тутракан като център на
агломерационен ареал"



В община Тутракан в периода 2007-2013 г. са осъществени многобройни проекти в сферата на социалните услуги, като повечето от тях вече са със статут „Изпълнени“, 1 проект - „Подкрепа за достоен живот“ на Агенция за социално подпомагане и община Тутракан е в процес на изпълнение, а друг проект - „Нови социални услуги за деца в Тутракан“ е все още само регистриран. Общата стойност на проектите е 173375840,32 лв. Източници на финансиране са ОП „Развитие на човешките ресурси“, Министерство на труда и социалната политика, Програма за развитие на селските райони.

Този документ е създаден в рамките на проект "Изготвяне на интегриран план за градско възстановяване и развитие на град Тутракан като център на агломерационен ареал" който се осъществява с финансовата подкрепа на Оперативна програма Регионално развитие" 2007-2013 г., съфинансирана от Европейския съюз чрез Европейския фонд за регионално развитие. Цялата отговорност за съдържанието на документа се носи от Община Тутракан и при никакви обстоятелства не може да се счита, че този документ отразява официалното становище на Европейския съюз и Управляващия орган



ЕВРОПЕЙСКИ СЪЮЗ
Европейски фонд за
регионално развитие



Оперативна програма "Регионално развитие" 2007-2013

www.bgregio.eu



Инвестираме във Вашето бъдеще!

Проектът се финансира от Европейския фонд за регионално развитие и от държавния бюджет на Република България

Договор за безвъзмездна финансова помощ BG161PO001/5-03/2013/018 „Изготвяне на интегриран план за градско възстановяване и развитие на град Тутракан като център на агломерационен ареал"

Табл. 16 Финансирани проекти в община Тутракан с отношение към социалната политика и институции за периода 2007-2013 г.

Бенефициент	Донор	Проект	Цели/ Дейности	Статус	Стойност, БФП, изплатени средства, собствен принос
Община Тутракан	ОП „Развитие на човешките ресурси“	„Организиране на дейността „Домашен помощник“ в населените места на община Тутракан“	Реализиране на правото на хора с увреждания да бъдат активни и да взимат самостоятелно решения; намаляване рискът от зависимост от институционални грижи; разширяване на предоставянето на социални услуги чрез обхващане на зависими лица от 9 селища на община Тутракан.	Приключен	Стойност: 69025 лв. БФП: 62 416 лв. Изплатени средства: 62122 лв.
Община Тутракан	ОП „Развитие на човешките ресурси“	„Достоен живот в семейна среда чрез предоставяне на услугата „Домашен помощник“ в населените места на община Тутракан“	Подбор на потребители и домашни помощници, оценка на потребностите на всеки потребител, обучение на домашните помощници, предоставяне на социалната услуга „Домашен помощник“.	Приключен	Стойност: 176 622 лв. БФП: 176 622 лв. Изплатени средства: 160954 лв.
Община Тутракан	ОП „Развитие на човешките ресурси“	„Нови социални услуги за деца в Тутракан“	Разкриване на социални услуги ЦСРИ 1 бр. и ЦНСТ 1 бр.	Регистриран	Стойност: 215 921 лв.

Този документ е създаден в рамките на проект "Изготвяне на интегриран план за градско възстановяване и развитие на град Тутракан като център на агломерационен ареал" който се осъществява с финансовата подкрепа на Оперативна програма Регионално развитие" 2007-2013 г., съфинансирана от Европейския съюз чрез Европейския фонд за регионално развитие. Цялата отговорност за съдържанието на документа се носи от Община Тутракан и при никакви обстоятелства не може да се счита, че този документ отразява официалното становище на Европейския съюз и Управляващия орган



ЕВРОПЕЙСКИ СЪЮЗ
Европейски фонд за
регионално развитие



Оперативна програма “Регионално развитие” 2007-2013

www.bgregio.eu



Инвестираме във Вашето бъдеще!

Проектът се финансира от Европейския фонд за регионално развитие и от държавния бюджет на Република България

Договор за безвъзмездна финансова помощ BG161PO001/5-03/2013/018 „Изготвяне на интегриран план за градско възстановяване и развитие на град Тутракан като център на агломерационен ареал“

					БФП: 215921 лв. Изплатени средства: 0 лв.
Бенефициент: Агенция за социално подпомагане Партньор: Община Тутракан	ОП „Развитие на човешките ресурси“	„Подкрепа за достоен живот“	Прилагане нов подход за предоставяне на услуги в семейна среда чрез въвеждане на принципа „индивидуален бюджет за личен асистент“ в национален мащаб и разчупване на създадените стереотипи за услугата „Личен асистент“.	В процес на изпълнение	Стойност: 170730591 лв. БФП: 170 730 591 лв. Изплатени средства: 151 896 834 лв.
Бенефициент: „Кетаринг БГ“ ЕООД Партньор: Община Тутракан	ОП „Развитие на човешките ресурси“	„Създаване на дневен център за възрастни хора с увреждания в град Тутракан“	Изграждане на Дневен център за възрастни хора с физически увреждания в град Тутракан за предоставяне на комплекс от социални услуги, създаващ условия за тяхното социално включване и интеграция.	Приключен	Стойност: 139 857 лв. БФП: 139 857 лв. Изплатени средства: 139856 лв.
Община Тутракан	МТСП	Проект по програма „ОСПОЗ“	Процедура 2007 г.	Приключен	Стойност: 349 555,80 лв. Собствен принос: 211 676,60 лв.
Община Тутракан	МТСП	Проект по програма „Социален асистент“	Процедура 2007 г.	Приключен	Стойност: 44 140,22 лв.

Този документ е създаден в рамките на проект “Изготвяне на интегриран план за градско възстановяване и развитие на град Тутракан като център на агломерационен ареал” който се осъществява с финансовата подкрепа на Оперативна програма Регионално развитие” 2007-2013 г., съфинансирана от Европейския съюз чрез Европейския фонд за регионално развитие. Цялата отговорност за съдържанието на документа се носи от Община Тутракан и при никакви обстоятелства не може да се счита, че този документ отразява официалното становище на Европейския съюз и Управляващия орган



ЕВРОПЕЙСКИ СЪЮЗ
Европейски фонд за
регионално развитие



Оперативна програма “Регионално развитие” 2007-2013

www.bgregio.eu



Инвестираме във Вашето бъдеще!

Проектът се финансира от Европейския фонд за регионално развитие и от държавния бюджет на Република България

Договор за безвъзмездна финансова помощ BG161PO001/5-03/2013/018 „Изготвяне на интегриран план за градско възстановяване и развитие на град Тутракан като център на агломерационен ареал”

					Собствен принос: 8 884,22 лв.
Община Тутракан	МТСП	Проект по програма „ОСПОЗ“	Процедура 2008г.	Приключен	Стойност: 3 88 691,76 лв. Собствен принос: 240 731,98 лв.
Община Тутракан	МТСП	Проект по програма „ОСПОЗ“	Процедура 2009 г.	Приключен	Стойност: 373 532,39 лв. Собствен принос: 266 140,77 лв.
Община Тутракан	МТСП	Проект по програма „ОСПОЗ“	Процедура 2010 г.	Приключен	Стойност: 58 254,15 лв. Собствен принос: 36 100,35 лв.
Община Тутракан	ПРСР	„Дом и подходящи грижи за всяко дете в Тутракан“ по Мярка 321 – „Основни услуги за населението и икономиката на селските райони“	Изграждане на Център за настаняване от семеен тип и Център за рехабилитация и социална интеграция	В процес на изпълнение	Стойност: 829 650 лв.

Източник: Информационна система за управление и наблюдение на структурните инструменти на ЕС в България, Община Тутракан и Държавен фонд „Земеделие“

Този документ е създаден в рамките на проект “Изготвяне на интегриран план за градско възстановяване и развитие на град Тутракан като център на агломерационен ареал” който се осъществява с финансовата подкрепа на Оперативна програма Регионално развитие” 2007-2013 г., съфинансирана от Европейския съюз чрез Европейския фонд за регионално развитие. Цялата отговорност за съдържанието на документа се носи от Община Тутракан и при никакви обстоятелства не може да се счита, че този документ отразява официалното становище на Европейския съюз и Управляващия орган



ЕВРОПЕЙСКИ СЪЮЗ
Европейски фонд за
регионално развитие



Оперативна програма "Регионално развитие" 2007-2013

www.bgregio.eu



Инвестираме във Вашето бъдеще!

Проектът се финансира от Европейския фонд за регионално развитие и от държавния бюджет на Република България

Договор за безвъзмездна финансова помощ BG161PO001/5-03/2013/018: „Изготвяне на интегриран план заградско възстановяване и развитие на град Тутракан като център на агломерационен ареал“

4.2. Цели и политики на община Тутракан

Образование

Стратегия за развитие на образованието в община Тутракан до 2013 г.

Стратегията за развитие на образованието си поставя за водеща цел дефиниране на насоки за развитие на системата на общинското образование до 2013 г. и осигуряване образователни промени в училищата и детските градини в община Тутракан, гарантиращи по-високо качество на образователно-възпитателния процес, съизмерим с държавните образователни изисквания и европейските измерения.

Документът констатира слабостите в системата понастоящем и прави изводи за необходимото развитие. Констатира се необходимост от реакция от страна на системата на образованието към негативните демографски тенденции, съобразяване на образователното съдържание с потребностите на социално-икономическата среда, необходимост от осигуряване на допълнително финансиране (държавния бюджет за делегирани дейности е недостатъчен), необходимост от търсене на ПЧП и кандидатстване по проекти за финансиране на образователните дейности в общината.

Основните цели в това отношение са:

- Равен достъп до образование;
- Качествено образование – максимално развитие на заложените на всяко дете и възможност за социална;
- Създаване на условия за промяна в структурата на средното образование в община Тутракан след приемане на новия Закон за народната просвета;
- Утвърждаване на СОУ „Йордан Йовков“ – Тутракан като ефективно средно общообразователно училище с профилирани паралелки.

Здравеопазване

Община Тутракан има изработен свой правилник за финансово подпомагане на асистираната репродукция, което е много положителен акт от страна на общината, който показва както грижа за гражданите, така и грижа за самата община. Правилникът предвижда финансиране със средства от общинския бюджет за лечение на безплодие на семейства – жители на общината.

Култура

Този документ е създаден в рамките на проект "Изготвяне на интегриран план за градско възстановяване и развитие на град Тутракан като център на агломерационен ареал" който се осъществява с финансовата подкрепа на Оперативна програма Регионално развитие" 2007-2013 г., съфинансирана от Европейския съюз чрез Европейския фонд за регионално развитие. Цялата отговорност за съдържанието на документа се носи от Община Тутракан и при никакви обстоятелства не може да се счита, че този документ отразява официалното становище на Европейския съюз и Управляващия орган



ЕВРОПЕЙСКИ СЪЮЗ
Европейски фонд за
регионално развитие



Оперативна програма "Регионално развитие" 2007-2013

www.bgregio.eu



Инвестираме във Вашето бъдеще!

Проектът се финансира от Европейския фонд за регионално развитие и от държавния бюджет на Република България

Договор за безвъзмездна финансова помощ BG161PO001/5-03/2013/018: „Изготвяне на интегриран план заградско възстановяване и развитие на град Тутракан като център на агломерационен ареал“

Годишната програма за развитие на читалищната дейност в община Тутракан за 2014 година определя като свои приоритети:“

- Насърчаване и подкрепа на читалищата в Община Тутракан за осъществяване на основните им дейности и приложението на съвременни форми на работа придаващи съвременна визия на читалищната дейност.
- Разширяване обхвата на дейността на читалищата в обществено значими сфери.
- Развитие и поддържане на читалищната материално-техническа база.

Спорт

Програмата за развитие на физическото възпитание, спорта и социалния туризъм в община Тутракан 2010-2013 г. предвижда следните приоритети за развитие на спорта в община Тутракан:

- **Спорт за всички;**
- **„Спортни обекти и съоръжения“** – в общите градоустройствени планове на населените места се определят зони за практикуване на спорт и отдых в зависимост от демографското състояние на населението, природните дадености и местните традиции;
- **„Спорт за високи постижения“.**
- **„Социален туризъм“** – форма на двигателна активност сред природата за подобряване на физическата работоспособност и емоционалното обогатяване на личността.

Наредба за условията и реда за финансиране на спортните клубове и дейности в община Тутракан

Наредбата цели чрез финансово стимулиране на спортните клубове, да подобри качеството на тяхната работа, да се създадат благоприятни условия за максимална изява на по-добрите състезатели и да се увеличи броя на активно ангажираните със спорт подрастващи. Предвиденото подпомагане се разпределя за:

- Развитие на футбола в Община Тутракан - 60% от субсидията, одобрена от Общински съвет за финансово подпомагане на спортните клубове в община Тутракан
- За олимпийски спортове
- За спортни клубове с местно значение в Община Тутракан
- Спортни дейности, ученически игри и масов спорт

Социални услуги

Този документ е създаден в рамките на проект "Изготвяне на интегриран план за градско възстановяване и развитие на град Тутракан като център на агломерационен ареал" който се осъществява с финансовата подкрепа на Оперативна програма Регионално развитие" 2007-2013 г., съфинансирана от Европейския съюз чрез Европейския фонд за регионално развитие. Цялата отговорност за съдържанието на документа се носи от Община Тутракан и при никакви обстоятелства не може да се счита, че този документ отразява официалното становище на Европейския съюз и Управляващия орган



ЕВРОПЕЙСКИ СЪЮЗ
Европейски фонд за
регионално развитие



Оперативна програма "Регионално развитие" 2007-2013

www.bgregio.eu



Инвестираме във Вашето бъдеще!

Проектът се финансира от Европейския фонд за регионално развитие и от държавния бюджет на Република България

Договор за безвъзмездна финансова помощ BG161PO001/5-03/2013/018: „Изготвяне на интегриран план заградско възстановяване и развитие на град Тутракан като център на агломерационен ареал”

Областна стратегия за развитие на социалните услуги (2011 – 2015) на област Силистра

Приоритетните направления за съдържанието на социалните услуги включват:

- Превенция за деца и семейства в риск и деинституционализация на грижите за деца
- Самотно живеещи стари хора и хора в риск
- Възрастни хора с увреждания
- Развитие на човешките ресурси

Предвидени са и приоритетни целеви групи - деца, изоставени на ниво Родилен дом; деца, отглеждани в специализирани институции; деца с увреждания, които се отглеждат в семейна среда; деца, необхванати, нередовно посещаващи, в риск от отпадане и отпаднали от училище; деца, жертви на насилие и трафик; деца, настанени при близки и роднини; деца с проблемно поведение; уязвими семейства с деца в риск; стари хора, настанени в специализирани институции; самотноживеещи стари хора.

Стратегия за социално развитие на община Тутракан за 2006-2009 г.

Според стратегията за социални услуги в период 2006-2009 г. приоритетни трябва да бъдат:

- Грижи за възрастните жители на общината в неравностойно социално положение;
- Предоставяне на социални услуги за деца и младежи със затруднения и специфични образователни потребности; Грижи за инвалидизираните лица в общината;
- Подпомагане на социално неравностойни групи от населението чрез въвеждане на социални облекчения и създаване на възможности за трудова реализация.

Общинска стратегия за развитие на социалните услуги (2011 – 2015) на Община Тутракан

Приоритетно направление 1: Превенция и услуги за деца и семейства в риск

Обща цел 1: Предотвратяване на рискове, водещи към социално изключване и изолация на деца и семейства в риск. Подкрепа за интегритета на децата и семействата в риск.

- Специфична цел 1.1. Разширяване на мрежата от социални услуги в общината за подкрепа и социална интеграция на уязвимите семейства и деца, за предоставяне на добра грижа за децата и индивидуално развитие.

Този документ е създаден в рамките на проект "Изготвяне на интегриран план за градско възстановяване и развитие на град Тутракан като център на агломерационен ареал" който се осъществява с финансовата подкрепа на Оперативна програма Регионално развитие" 2007-2013 г., съфинансирана от Европейския съюз чрез Европейския фонд за регионално развитие. Цялата отговорност за съдържанието на документа се носи от Община Тутракан и при никакви обстоятелства не може да се счита, че този документ отразява официалното становище на Европейския съюз и Управляващия орган



ЕВРОПЕЙСКИ СЪЮЗ
Европейски фонд за
регионално развитие



Оперативна програма "Регионално развитие" 2007-2013

www.bgregio.eu



Инвестираме във Вашето бъдеще!

Проектът се финансира от Европейския фонд за регионално развитие и от държавния бюджет на Република България

Договор за безвъзмездна финансова помощ BG161PO001/5-03/2013/018: „Изготвяне на интегриран план заградско възстановяване и развитие на град Тутракан като център на агломерационен ареал“

- Специфична цел 1.2. Създаване на нови социални услуги и увеличаване на капацитета на съществуващите услуги, които развиват и подкрепят форми на алтернативна семейна грижа.
- Специфична цел 1.3. Осигуряване подкрепа за деца с увреждания, отглеждани в семейството.

Приоритетно направление 2: Деинституционализация и превенция на настаняването на деца

Обща цел 2: Намаляване на дела на децата, настанени в специализираните институции

- Специфична цел 2.1. Създаване на нови социални услуги от резидентен тип със среда близка до семейната, за децата, които не могат да бъдат изведени в семейна среда. Подобряване качеството на съществуващите услуги от резидентен тип.
- Специфична цел 2.2. Трансформация на съществуващата специализирана институция за деца СПИ - с. Варненци.
- Специфична цел 2.3. Подпомагане на социалната интеграция на младежите, напускащи специализираната институция

Приоритетно направление 3: Развитие на социални услуги за социално включване на уязвими групи и лица в неравностойно положение

Обща цел 3: Създаване на условия за социално включване на максимален брой хора в неравностойно положение и уязвими групи.

- Специфична цел 3.1. Разкриване на социални услуги в общността за осигуряване на условия за пълноценен и достоен живот на хората с увреждания в семейна среда.
- Специфична цел 3.2. Развиване на алтернативна резидентна грижа от семеен тип за хората с увреждания, настанени в специализираните институции .
- Специфична цел 3.3. Създаване на условия за реинтеграция на уязвими лица, групи и общности в риск.

Приоритетно направление 4: Грижа за старите хора

Обща цел 4: Подобряване качеството на живот на старите хора във всички населени места в община Тутракан.

- Специфична цел 4.1. Развитие на мрежата от услуги в общността за осигуряване на условия за спокоен и достоен живот на старите хора в домашна среда;
- Специфична цел 4.2. Осигуряване на достъп на старите хора до качествена резидентна грижа в среда, близка до домашната.

Приоритетно направление 5: Развитие на човешките ресурси в сферата

Обща цел 5: Подкрепа на развитието на човешките ресурси и повишаване качеството на социалните услуги на територията на община Тутракан.

Този документ е създаден в рамките на проект "Изготвяне на интегриран план за градско възстановяване и развитие на град Тутракан като център на агломерационен ареал" който се осъществява с финансовата подкрепа на Оперативна програма Регионално развитие" 2007-2013 г., съфинансирана от Европейския съюз чрез Европейския фонд за регионално развитие. Цялата отговорност за съдържанието на документа се носи от Община Тутракан и при никакви обстоятелства не може да се счита, че този документ отразява официалното становище на Европейския съюз и Управляващия орган



ЕВРОПЕЙСКИ СЪЮЗ
Европейски фонд за
регионално развитие



Оперативна програма "Регионално развитие" 2007-2013

www.bgregio.eu



Инвестираме във Вашето бъдеще!

Проектът се финансира от Европейския фонд за регионално развитие и от държавния бюджет на Република България

Договор за безвъзмездна финансова помощ BG161PO001/5-03/2013/018: „Изготвяне на интегриран план заградско възстановяване и развитие на град Тутракан като център на агломерационен ареал“

- Специфична цел 5.1. Изграждане на капацитет за управление на социални услуги в общината и доставчиците на социални услуги.
- Специфична цел 5.2. Изграждане на капацитет за предоставяне на социални услуги.
- Специфична цел 5.3. Развиване на публично-частни партньорства в областта на социалните услуги.

Програма за младежките дейности в община Тутракан 2013-2015 година

Младежката програма се разработва и прилага от всички заинтересовани участници на местно ниво - общината, образователни институции, читалища, спортни клубове, организации на работодателите и на работниците, граждански сдружения, работещи в областта на образованието, културата, спорта, европейски проекти и програми, екология и туризъм.

Стратегическите приоритети на документа са:

- Насърчаване на личностното развитие и икономическата активност на младите хора и подобряване на достъпа до информация и качествени услуги.
- Повишаване на гражданската активност на младите хора.
- Превенция на социалното изключване на млади хора в неравностойно положение.
- Ангажиране на младите хора в обществения живот в общината.
- Развитие на младежко доброволчество.
- Стимулиране на младите хора да са отговорни към собственото си здраве.
- Личностно и професионално развитие на младите хора в малките населени места и селските райони.
- Развитие на межкултурния и международния диалог сред младите хора.
- Усъвършенстване на младежката работа.

Стратегия за закрила на детето на община Тутракан 2008-2018 г.

Стратегията обединява и координира усилията и дейностите на местните и държавните органи в името на ефективна превантивна дейност, изследване и анализиране на съвременните рискови фактори на общинско ниво и разработване на програми за преодоляването им.

Документът предвижда мерки за изпълнение в следните приоритетни области:

- Намаляване броя на децата, отглеждани в специализирани институции. Осигуряване на гарантиран максимален брой и вид услуги за деца и семейства в областта на закрилата на детето съобразно местните потребности.

Този документ е създаден в рамките на проект "Изготвяне на интегриран план за градско възстановяване и развитие на град Тутракан като център на агломерационен ареал" който се осъществява с финансовата подкрепа на Оперативна програма Регионално развитие" 2007-2013 г., съфинансирана от Европейския съюз чрез Европейския фонд за регионално развитие. Цялата отговорност за съдържанието на документа се носи от Община Тутракан и при никакви обстоятелства не може да се счита, че този документ отразява официалното становище на Европейския съюз и Управляващия орган



ЕВРОПЕЙСКИ СЪЮЗ
Европейски фонд за
регионално развитие



Оперативна програма "Регионално развитие" 2007-2013

www.bgregio.eu



Инвестираме във Вашето бъдеще!

Проектът се финансира от Европейския фонд за регионално развитие и от държавния бюджет на Република България

Договор за безвъзмездна финансова помощ BG161PO001/5-03/2013/018: „Изготвяне на интегриран план заградско възстановяване и развитие на град Тутракан като център на агломерационен ареал”

- Осигуряване на равен достъп до качествена предучилищна подготовка и училищно образование на всички деца.
- Подобряване здравето на децата.
- Защита на децата от всякакви форми на злоупотреба, насилие и експлоатация.
- Насърчаване участието на децата.
- Отдых, свободно време и развитие способностите на детето.

Общинска програма за закрила на детето 2010 г. прилага с конкретни мерки взетите решения за политики за защита на детето от предхождащия документ. В своята стратегическа част тя съдържа следните приоритети:

Намаляване броя на децата, отглеждани в специализирани институции. Осигуряване на гарантиран минимален брой и вид услуги за деца и семейства в областта на закрилата на детето съобразно местните потребности

- Осигуряване на равен достъп до качествена предучилищна подготовка и училищно образование на всички деца
- Подобряване здравето на децата
- Защита на децата от всякакви форми на злоупотреба, насилие и експлоатация насърчаване участието на децата
- Отдых, свободно време и развитие способностите на детето

4.3. Възможности за развитие

Образование

Предвид констатираните от настоящия анализ проблеми в сферата на образованието в община и град Тутракан, препоръки могат да бъдат направени по отношение превенцията от отпадане на деца от образователната система. Данните показват тенденция за намаляване на техния брой, но общо за града и общината делът на хората с по-ниско ниво на образование се увеличава, което е обща характеристика за много населени места в България, особено за по-малките. Мерките в това отношение трябва да продължават, както и тези за равен достъп и интеграция на децата от малцинствата в образователния процес. В община Тутракан делът на етнически турското население е по-висок от средния за страната, което предполага политика за включване на децата, чиито майчин език не е българския, в общите занятия.

Необходимо е подобряване на материално-техническата база на училищата в град Тутракан и подобряване снабдеността с компютри и свързаността с интернет.

Този документ е създаден в рамките на проект "Изготвяне на интегриран план за градско възстановяване и развитие на град Тутракан като център на агломерационен ареал" който се осъществява с финансовата подкрепа на Оперативна програма Регионално развитие" 2007-2013 г., съфинансирана от Европейския съюз чрез Европейския фонд за регионално развитие. Цялата отговорност за съдържанието на документа се носи от Община Тутракан и при никакви обстоятелства не може да се счита, че този документ отразява официалното становище на Европейския съюз и Управляващия орган



ЕВРОПЕЙСКИ СЪЮЗ
Европейски фонд за
регионално развитие



Оперативна програма "Регионално развитие" 2007-2013

www.bgregio.eu



Инвестираме във Вашето бъдеще!

Проектът се финансира от Европейския фонд за регионално развитие и от държавния бюджет на Република България

Договор за безвъзмездна финансова помощ BG161PO001/5-03/2013/018: „Изготвяне на интегриран план за градско възстановяване и развитие на град Тутракан като център на агломерационен ареал”

Саниране, ремонт на ВиК инсталации и въвеждане на мерки за енергийна ефективност са сред приоритетните направления за развитие.

Здравеопазване

В сферата на здравеопазването подкрепата е за подобряване на материалната база и апаратура в МБАЛ-Тутракан, функционираща като районна болница с отговорност за по-широк кръг от население. Работа по проекти за допълнителна квалификация на медицинския персонал, обмен на опит с колеги и кандидатстване по проекти за външно финансиране (както на квалификационните програми, така също и за подобряване на материалните условия) са от значение.

Положително е приоритизирането от местния здравен сектор на майчиното здраве и програмите за асистирана репродукция.

Култура

Община Тутракан разполага с богат календар от културни събития и институции. Те се отличават със своята специфика и история, свързани с река Дунав и поминъка на местното население. Тази неразривна връзка между природата и живота на хората трябва да продължи да бъде подчертавана в проектите на общината в културно и туристическо отношение, тъй като представлява една своеобразна уникалност и възможност за открояване и създаване на собствен образ пред външната публика.

Много положителен е фактът, че община Тутракан си сътрудничи по програми с други страни (ТГС и Олтеница, Румъния, както и Международния конкурс „Речни ноти“, регатата ТИД и др.) като по този начин едновременно популяризира своята култура и я обогатява с чуждия опит. Работата по този вид програми трябва да продължи като в процеса бъдат включени и читалищата в общината. При тях е констатирана сравнителна статичност и липса на опит по отношение на кандидатстването по проекти за външно финансиране, което от своя страна води до изостаналост и недостиг на средства.

Спорт

В община Тутракан съществува добро разнообразие от възможности за практикуване на спорт, особено за подрастващите и учениците. Общинският съвет подкрепя финансово развитието на спорта чрез предоставянето на финансиране на спортните клубове.

Този документ е създаден в рамките на проект "Изготвяне на интегриран план за градско възстановяване и развитие на град Тутракан като център на агломерационен ареал" който се осъществява с финансовата подкрепа на Оперативна програма Регионално развитие" 2007-2013 г., съфинансирана от Европейския съюз чрез Европейския фонд за регионално развитие. Цялата отговорност за съдържанието на документа се носи от Община Тутракан и при никакви обстоятелства не може да се счита, че този документ отразява официалното становище на Европейския съюз и Управляващия орган



ЕВРОПЕЙСКИ СЪЮЗ
Европейски фонд за
регионално развитие



Оперативна програма "Регионално развитие" 2007-2013

www.bgregio.eu



Инвестираме във Вашето бъдеще!

Проектът се финансира от Европейския фонд за регионално развитие и от държавния бюджет на Република България

Договор за безвъзмездна финансова помощ BG161PO001/5-03/2013/018: „Изготвяне на интегриран план заградско възстановяване и развитие на град Тутракан като център на агломерационен ареал”

На територията на град Тутракан спортна дейност развиват 5 спортни клуба: „Истър”-борба, „Олимпия”- водни спортове, „Трансмариска”-шах, Клуб по водомоторен спорт и Клуб на гълъбовъдите. Футболният клуб на територията на града е „Трансмариска - 2013”-Тутракан.

Проведени са голям брой и качествени спортни инициативи с масов характер. Засилен е интересът и участието на деца и ученици от детските и учебните заведения, на младите хора от фирми и организации, както и на спортисти-ветерани към различните спортове, практикувани в Община Тутракан .

Сред възможностите за развитие от една страна са инфраструктурните подобрения, които поради ограничения в местното финансиране биха могли да бъдат подкрепени от външни източници посредством кандидатстване (например на училищата) за финансиране по проекти за подобряване и изграждане на спортна инфраструктура.

Също така потенциал крие и сътрудничеството по линия на спорта с други спортни клубове и училища от област Силистра, но също и на национално ниво, организирането на съвместни първенства и предоставянето на подкрепа за развитие на спортните таланти на децата от общината.

Друга възможност с потенциал, включително финансов, е промотирането на община Тутракан като място, предлагащо практикуването на водни спортове. Тази идея може да се превърне в част от туристическия облик на общината и града.

Социални услуги

Анализът на социалните услуги в град Тутракан показва наличие на разнообразни услуги, предлагани в общността - Домашен социален патронаж, личен асистент, обществена трапезария, млечна кухня. Всички тези услуги вече са добре разработени и търсени от населението на Тутракан, като домашния социален патронаж и обществената трапезария се нуждаят от разширяване на капацитета.

Не толкова добро е положението при социалните услуги, предлагани в институции. В община Тутракан има разнообразие от тях, но ситуацията в града е по-различна. Там се намира Дом за стари хора, като липсва такъв за възрастни с увреждания.

Понастоящем общината е в процес на проект за предоставяне на социални услуги за деца - изграждане на 1 брой ЦНСТ и 1 брой ЦСРИ, които трябва да обогатят социалните услуги в града. Необходимо е продължаване на процеса на изграждане на липсващи социални институции и свързването на наличните за възрастни с предлагането на здравни услуги. Това ще бъде все по-необходимо предвид

Този документ е създаден в рамките на проект "Изготвяне на интегриран план за градско възстановяване и развитие на град Тутракан като център на агломерационен ареал" който се осъществява с финансовата подкрепа на Оперативна програма Регионално развитие" 2007-2013 г., съфинансирана от Европейския съюз чрез Европейския фонд за регионално развитие. Цялата отговорност за съдържанието на документа се носи от Община Тутракан и при никакви обстоятелства не може да се счита, че този документ отразява официалното становище на Европейския съюз и Управляващия орган



ЕВРОПЕЙСКИ СЪЮЗ
Европейски фонд за
регионално развитие



Оперативна програма "Регионално развитие" 2007-2013

www.bgregio.eu



Инвестираме във Вашето бъдеще!

Проектът се финансира от Европейския фонд за регионално развитие и от държавния бюджет на Република България

Договор за безвъзмездна финансова помощ BG161PO001/5-03/2013/018: „Изготвяне на интегриран план заградско възстановяване и развитие на град Тутракан като център на агломерационен ареал“

застаряването на местното население, което ще увеличи потребителите на здравната и социална системи.

5. Културно-историческо наследство

5.1. Анализ на състоянието

5.1.1. Нематериални културни ценности

Град Тутракан притежава богато културно-историческо наследство, свързано с неговото минало и разположение. Градът е бил населяван още от неолита и енеолита, откогато са открити различни археологически доказателства. През 15 век в Тутракан идват и римляните като през 1 век сл. Хр. село Трансмариска (днешен Тутракан) е важа станция от военен път. През втората половина на 6 век тук се населват и славяните. По-късно, през 1388 г. Тутракан пада под османска власт, а през 18-ти и 19-ти век около града се провеждат многобройни битки между руснаците и турците. По време на всички тези исторически епохи, населението на Тутракан развива като традиционен поминък земеделието, скотовъдството и риболовът. През вековете в Тутракан има многобройни занаятчии, които придават и търговския му облик. След Освобождението Тутракан бележи икономически подем, поддържа контакти с Европа и става център на дунавските рибари, известен с производството на лодки. Градът на два пъти по време на своята история е бил под румънска власт (периодите 1913-1916 г. и 1919-1940 г.). През 1940 г. в следствие от Крайовската спогодба, той отново става българска собственост.

Този богат и интересен културно-исторически фон е предопределил образа на град Тутракан, характера на неговото население, неговия поминък и архитектурата на населеното място.

Освен с многобройните си културно-исторически обекти (разкрити тук в частта „Култура“ и следващата точка за материалното културно-историческо наследство), град Тутракан привлича вниманието на своите посетители и гости на града посредством многобройни и разнообразни събития, свързани с историята, културата и обичаите на местното население, българите като цяло, а през последните години – и принадлежността към общото европейско семейство.

Културният календар на община Тутракан включва следните местни, национални и европейски обичаи, празници и чествания:

- Общински турнир по борба „Боримечката“ (февруари)
- Общински футболни турнири (февруари, септември)
- Зарязване (февруари)
- Годишнина от обесването на В. Левски (19 февруари)

Този документ е създаден в рамките на проект "Изготвяне на интегриран план за градско възстановяване и развитие на град Тутракан като център на агломерационен ареал" който се осъществява с финансовата подкрепа на Оперативна програма Регионално развитие" 2007-2013 г., съфинансирана от Европейския съюз чрез Европейския фонд за регионално развитие. Цялата отговорност за съдържанието на документа се носи от Община Тутракан и при никакви обстоятелства не може да се счита, че този документ отразява официалното становище на Европейския съюз и Управляващия орган



ЕВРОПЕЙСКИ СЪЮЗ
Европейски фонд за
регионално развитие



Оперативна програма "Регионално развитие" 2007-2013

www.bgregio.eu



Инвестираме във Вашето бъдеще!

Проектът се финансира от Европейския фонд за регионално развитие и от държавния бюджет на Република България

Договор за безвъзмездна финансова помощ BG161PO001/5-03/2013/018: „Изготвяне на интегриран план заградско възстановяване и развитие на град Тутракан като център на агломерационен ареал“

- Тържествен концерт спектакъл за годишнина от Освобождението на България (3 март)
- Общински лекоатлетически крос (3-ти март)
- Ден на Европа и Ден на победата. Парад на знамената. Среща с ветераните от войните (9 май)
- Ден на славянската писменост и култура (24 май)
- Туристически поход „По стъпките на Таньо войвода“ (май-юни)
- Детски спортен празник (1-ви юни)
- Деня на Хр.Ботев и на загиналите за Освобождението и Обединението на България (2 юни)
- Фестивал на кайсията (юли)
- Празник на реката, спортно преплуване на р. Дунав (август)
- Възпоменателен събор, годишнина от величавата Тутраканска епопея, мемориален комплекс „Военна гробница – 1916 г.“ (първата седмица на септември)
- Международен конкурс за детска и забавна песен „Речни ноти“ (септември)
- Ден на град Тутракан (21 септември)
- Народни борби (септември)
- Ден на народните будители (1 ноември)
- Курбан Байрям (декември)
- Коледни и новогодишни празници (декември)

5.1.2. Материални културни ценности

Културното наследство обхваща нематериалното и материалното – недвижимо и движимо наследство като съвкупност от културни ценности, които са носители на историческа памет, национална идентичност и имат научна или културна стойност. Изведен е списък с обектите – културни ценности на територията на град Тутракан, предоставен от Националния институт за недвижимо културно наследство.

Табл. 17 Материални културни ценности в община Тутракан

Този документ е създаден в рамките на проект "Изготвяне на интегриран план за градско възстановяване и развитие на град Тутракан като център на агломерационен ареал" който се осъществява с финансовата подкрепа на Оперативна програма Регионално развитие" 2007-2013 г., съфинансирана от Европейския съюз чрез Европейския фонд за регионално развитие. Цялата отговорност за съдържанието на документа се носи от Община Тутракан и при никакви обстоятелства не може да се счита, че този документ отразява официалното становище на Европейския съюз и Управляващия орган



ЕВРОПЕЙСКИ СЪЮЗ
Европейски фонд за
регионално развитие



Оперативна програма "Регионално развитие" 2007-2013

www.bgregio.eu



Инвестираме във Вашето бъдеще!

Проектът се финансира от Европейския фонд за регионално развитие и от държавния бюджет на Република България

Договор за безвъзмездна финансова помощ BG161PO001/5-03/2013/018: „Изготвяне на интегриран план заградско възстановяване и развитие на град Тутракан като център на агломерационен ареал“

Наименование	Адрес	Квартал, УПИ/ ПИ	Вид НКЦ	Вид собственост	Категория	Групова недв НКЦ
Антична крепост и средновековно селище	в града		архитектурно-строителен от Античността и Средновековието	-	национално	
Антична крепост Трансмариска Предл.е предоставяне на статут и режими	в града		археологически		национално	
Останки от антична крепостна стена в парцелите с № 1451 и 1450, както и трасето и в границите на ос.точки №№ 153,160,163,160,220,224,226,37,45, 50			археологически			
Северна защитна стена на античната крепост Трансмариска	ул. Трансмариска, в централната зона до дунавския бряг		археологически			
Възрожденска къща	ул."Д.Благоев"	95	архитектурно-строителен			
Възрожденска къща	ул."Д.Благоев"	140	архитектурно-строителен			
Възрожденска къща		138	архитектурно-строителен			
Жилищна сграда на Келнетраки /сега Русев, Змеев/	ул."Ив.Вазов"	кв.20;пл.N 1419	архитектурно-строителен			

Този документ е създаден в рамките на проект "Изготвяне на интегриран план за градско възстановяване и развитие на град Тутракан като център на агломерационен ареал" който се осъществява с финансовата подкрепа на Оперативна програма Регионално развитие" 2007-2013 г., съфинансирана от Европейския съюз чрез Европейския фонд за регионално развитие. Цялата отговорност за съдържанието на документа се носи от Община Тутракан и при никакви обстоятелства не може да се счита, че този документ отразява официалното становище на Европейския съюз и Управляващия орган



ЕВРОПЕЙСКИ СЪЮЗ
Европейски фонд за
регионално развитие



Оперативна програма "Регионално развитие" 2007-2013

www.bgregio.eu



Инвестираме във Вашето бъдеще!

Проектът се финансира от Европейския фонд за регионално развитие и от държавния бюджет на Република България

Договор за безвъзмездна финансова помощ BG161PO001/5-03/2013/018: „Изготвяне на интегриран план заградско възстановяване и развитие на град Тутракан като център на агломерационен ареал“

Наименование	Адрес	Квартал, УПИ/ ПИ	Вид НКЦ	Вид собственост	Категория	Групова недв НКЦ
Жилищни сгради на Иван Попов /сега Хаджибеев/	ул."Ив.Вазов"	кв.16;пл.N 1457	архитектурно-строителен			
Жилищна сграда на Йосиф Станев		кв.16;пл.N 1462	архитектурно-строителен			
Църква "Св.Никола"			архитектурно-строителен художествен		I група	
Ансамбъл "Рибарска махала"			Групов НКЦ			
Къща на Камен Иков Механджиев и Трифон Георгиев Балабанов		Пл.N 90/91	архитектурно-строителен			Ансамбъл "Рибарска махала"
Къща на Неделчо Иванов Милчев		Пл.N 95	архитектурно-строителен			Ансамбъл "Рибарска махала"
Къща на Стоянка Маринова Бързалева		Пл.N 219	архитектурно-строителен			Ансамбъл "Рибарска махала"
Къща на Жилфонд		Пл.N 220/221	архитектурно-строителен			Ансамбъл "Рибарска махала"
Къща на Жилфонд		Пл.N 349	архитектурно-строителен			Ансамбъл "Рибарска махала"

Този документ е създаден в рамките на проект "Изготвяне на интегриран план за градско възстановяване и развитие на град Тутракан като център на агломерационен ареал" който се осъществява с финансовата подкрепа на Оперативна програма Регионално развитие" 2007-2013 г., съфинансирана от Европейския съюз чрез Европейския фонд за регионално развитие. Цялата отговорност за съдържанието на документа се носи от Община Тутракан и при никакви обстоятелства не може да се счита, че този документ отразява официалното становище на Европейския съюз и Управляващия орган



ЕВРОПЕЙСКИ СЪЮЗ
Европейски фонд за
регионално развитие



Оперативна програма "Регионално развитие" 2007-2013

www.bgregio.eu



Инвестираме във Вашето бъдеще!

Проектът се финансира от Европейския фонд за регионално развитие и от държавния бюджет на Република България

Договор за безвъзмездна финансова помощ BG161PO001/5-03/2013/018: „Изготвяне на интегриран план заградско възстановяване и развитие на град Тутракан като център на агломерационен ареал“

Наименование	Адрес	Квартал, УПИ/ ПИ	Вид НКЦ	Вид собственост	Категор ия	Групова недв НКЦ
Къща на Цветан Костадинов Божинов		Пл. N 231	архитектурно-строителен			Ансамбъл "Рибарска махала"
Къща на Георги Димитров Зузов и Николай Стефанов		Пл. N 346/347	архитектурно-строителен			Ансамбъл "Рибарска махала"
Къща на Жилфонд		Пл. N 343/344/345	архитектурно-строителен			Ансамбъл "Рибарска махала"
Къща на Жилфонд		Пл. N 342	архитектурно-строителен			Ансамбъл "Рибарска махала"
Къща на Жилфонд		Пл. N 339/340	архитектурно-строителен			Ансамбъл "Рибарска махала"
Къща на Жилфонд		Пл. N 256	архитектурно-строителен			Ансамбъл "Рибарска махала"
Къща на Жилфонд		Пл. N 337	архитектурно-строителен			Ансамбъл "Рибарска махала"
Къща на Жилфонд и наследници на Иван Белчев		Пл. N 260	архитектурно-строителен			Ансамбъл "Рибарска махала"
Къща на Жилфонд и Люба Стефанова Дуйкова		Пл. N 262/263	архитектурно-строителен			Ансамбъл "Рибарска махала"
Къща на Димитра Великова Калева		Пл. N 267	архитектурно-строителен			Ансамбъл "Рибарска махала"

Този документ е създаден в рамките на проект "Изготвяне на интегриран план за градско възстановяване и развитие на град Тутракан като център на агломерационен ареал" който се осъществява с финансовата подкрепа на Оперативна програма Регионално развитие" 2007-2013 г., съфинансирана от Европейския съюз чрез Европейския фонд за регионално развитие. Цялата отговорност за съдържанието на документа се носи от Община Тутракан и при никакви обстоятелства не може да се счита, че този документ отразява официалното становище на Европейския съюз и Управляващия орган



ЕВРОПЕЙСКИ СЪЮЗ
Европейски фонд за
регионално развитие



Оперативна програма "Регионално развитие" 2007-2013

www.bgregio.eu



Инвестираме във Вашето бъдеще!

Проектът се финансира от Европейския фонд за регионално развитие и от държавния бюджет на Република България

Договор за безвъзмездна финансова помощ BG161PO001/5-03/2013/018: „Изготвяне на интегриран план заградско възстановяване и развитие на град Тутракан като център на агломерационен ареал“

Наименование	Адрес	Квартал, УПИ/ ПИ	Вид НКЦ	Вид собственост	Категор ия	Групова недв НКЦ
Къща на Ангел Кръстев Бързов и Жилфонд		Пл. N 268/269	архитектурно-строителен			Ансамбъл "Рибарска махала
Къща на Елена Г. Чуфова		Пл. N 326	архитектурно-строителен			Ансамбъл "Рибарска махала
Къща на Ангел Кръстев Бързов		Пл. N 265	архитектурно-строителен			Ансамбъл "Рибарска махала
Къща на Жилфонд		Пл. N 266	архитектурно-строителен			Ансамбъл "Рибарска махала
Къща на Гица Турку		Пл. N 271	архитектурно-строителен			Ансамбъл "Рибарска махала
Къща на Марин Енев Спиоров		Пл. N 270	архитектурно-строителен			Ансамбъл "Рибарска махала
Къща на Ангелина Георгиева Гецова и наследници на Георги Иков Пиронков		Пл. N 280/281	архитектурно-строителен			Ансамбъл "Рибарска махала
Къща на Жилфонд		Пл. N 317/320	архитектурно-строителен			Ансамбъл "Рибарска махала
Къща на Жилфонд		Пл. N 273	архитектурно-строителен			Ансамбъл "Рибарска махала
Къща на Иван Иванов Ковачев и Атанаска Николова Карева		Пл. N 277	архитектурно-строителен			Ансамбъл "Рибарска махала

Този документ е създаден в рамките на проект "Изготвяне на интегриран план за градско възстановяване и развитие на град Тутракан като център на агломерационен ареал" който се осъществява с финансовата подкрепа на Оперативна програма Регионално развитие" 2007-2013 г., съфинансирана от Европейския съюз чрез Европейския фонд за регионално развитие. Цялата отговорност за съдържанието на документа се носи от Община Тутракан и при никакви обстоятелства не може да се счита, че този документ отразява официалното становище на Европейския съюз и Управляващия орган



ЕВРОПЕЙСКИ СЪЮЗ
Европейски фонд за
регионално развитие



Оперативна програма "Регионално развитие" 2007-2013

www.bgregio.eu



Инвестираме във Вашето бъдеще!

Проектът се финансира от Европейския фонд за регионално развитие и от държавния бюджет на Република България

Договор за безвъзмездна финансова помощ BG161PO001/5-03/2013/018: „Изготвяне на интегриран план заградско възстановяване и развитие на град Тутракан като център на агломерационен ареал“

Наименование	Адрес	Квартал, УПИ/ ПИ	Вид НКЦ	Вид собственост	Категория	Групова недв НКЦ
Къща на Николина Добрева Шишева		Пл. N 278	архитектурно-строителен			Ансамбъл "Рибарска махала
Къща на Стойко Сточев		Пл. N 275	архитектурно-строителен			Ансамбъл "Рибарска махала
Къща на Жилфонд		Пл. N 125	архитектурно-строителен			Ансамбъл "Рибарска махала
Църква "Св. Николай" и камбанария		Пл. N 109	архитектурно-строителен			Ансамбъл "Рибарска махала
Къща на Жилфонд		Пл. N 80	архитектурно-строителен			Ансамбъл "Рибарска махала
Къща на Михаил Бежев		Пл. N 105	архитектурно-строителен			Ансамбъл "Рибарска махала
Къща на наследници на Христо Стоянов Пеев		Пл. N 111	архитектурно-строителен			Ансамбъл "Рибарска махала
Къща на Велико Стефанов Панев		Пл. N 104	архитектурно-строителен			
Къща на Веса Маринова Войкова		Пл. N 81	архитектурно-строителен			Ансамбъл "Рибарска махала
Къща на Димитра Димитрова Бъчварова		Пл. N 82	архитектурно-строителен			Ансамбъл "Рибарска махала
Къща на Жилфонд		Пл. N 85	архитектурно-строителен			Ансамбъл "Рибарска махала

Този документ е създаден в рамките на проект "Изготвяне на интегриран план за градско възстановяване и развитие на град Тутракан като център на агломерационен ареал" който се осъществява с финансовата подкрепа на Оперативна програма Регионално развитие" 2007-2013 г., съфинансирана от Европейския съюз чрез Европейския фонд за регионално развитие. Цялата отговорност за съдържанието на документа се носи от Община Тутракан и при никакви обстоятелства не може да се счита, че този документ отразява официалното становище на Европейския съюз и Управляващия орган



ЕВРОПЕЙСКИ СЪЮЗ
Европейски фонд за
регионално развитие



Оперативна програма "Регионално развитие" 2007-2013

www.bgregio.eu



Инвестираме във Вашето бъдеще!

Проектът се финансира от Европейския фонд за регионално развитие и от държавния бюджет на Република България

Договор за безвъзмездна финансова помощ BG161PO001/5-03/2013/018: „Изготвяне на интегриран план заградско възстановяване и развитие на град Тутракан като център на агломерационен ареал“

Наименование	Адрес	Квартал, УПИ/ ПИ	Вид НКЦ	Вид собственост	Категория	Групова недв НКЦ
Къща на Жилфонд и Антон Недялков Гвоздейков		Пл. N 86/87	архитектурно-строителен			Ансамбъл "Рибарска махала
Къща на Жилфонд		Пл. N 301	архитектурно-строителен			Ансамбъл "Рибарска махала
Къща на Жилфонд		Пл. N 108	архитектурно-строителен			Ансамбъл "Рибарска махала
Сграда в "Рибарска махала"	ул. "Рибарска" № 33	кв. 8, УПИ XV, пл. 1254	архитектурно-строителен		ансамблово /предв.кат./	
Сграда в "Рибарска махала"	ул. "Рибарска" № 35	кв. 8, УПИ XV, пл. 1225	архитектурно-строителен		ансамблово /предв.кат./	
Жилищна сграда /бивше турско училище/		Пл. N 1193	архитектурно-строителен			
Джамия		Пл. N 1314	архитектурно-строителен			
Две чешми с надписи до джамията			архитектурно-строителен			
Софта баба текесе /турско тюрбе/		Пл. N 1116	архитектурно-строителен			
Къща на Мустафа Мустафов Мата		Пл. N 1311	архитектурно-строителен			
Жилищна сграда		Пл. N 1440	архитектурно-строителен			
Следвъзрожденска жилищна сграда		Пл. N 57	архитектурно-строителен			
Училище "Стефан Караджа"		Пл. N 50	архитектурно-строителен			

Този документ е създаден в рамките на проект "Изготвяне на интегриран план за градско възстановяване и развитие на град Тутракан като център на агломерационен ареал" който се осъществява с финансовата подкрепа на Оперативна програма Регионално развитие" 2007-2013 г., съфинансирана от Европейския съюз чрез Европейския фонд за регионално развитие. Цялата отговорност за съдържанието на документа се носи от Община Тутракан и при никакви обстоятелства не може да се счита, че този документ отразява официалното становище на Европейския съюз и Управляващия орган



ЕВРОПЕЙСКИ СЪЮЗ
Европейски фонд за
регионално развитие



Оперативна програма "Регионално развитие" 2007-2013

www.bgregio.eu



Инвестираме във Вашето бъдеще!

Проектът се финансира от Европейския фонд за регионално развитие и от държавния бюджет на Република България

Договор за безвъзмездна финансова помощ BG161PO001/5-03/2013/018: „Изготвяне на интегриран план заградско възстановяване и развитие на град Тутракан като център на агломерационен ареал“

Наименование	Адрес	Квартал, УПИ/ ПИ	Вид НКЦ	Вид собственост	Категор ия	Групова недв НКЦ
ул."Трансмариска" от осово кръстовище 42 до осово кръстовище 46 с елементи на груповия паметник сградите с пл.№ 1440,1439,1438,1437,1436,1435,1511, 1512,1525,1524 /двете сгради/,1523,1522,1521,1520,1516,1514,1513			групов ПК			
Сграда		Пл.N 1438	архитектурно-строителен			Групов ПК ул."Трансмариска"
Сграда /двуетажното масивно жилище/		Пл.N 1437	архитектурно-строителен			Групов ПК ул."Трансмариска"
Сграда		Пл.N 1436	архитектурно-строителен			Групов ПК ул."Трансмариска"
Сграда		Пл.N 1512	архитектурно-строителен			Групов ПК ул."Трансмариска"
Сграда		Пл.N 1525	архитектурно-строителен			Групов ПК ул."Трансмариска"
Сграда		Пл.N 1524	архитектурно-строителен			Групов ПК ул."Трансмариска"
Сграда		Пл.N 1516	архитектурно-строителен			Групов ПК

Този документ е създаден в рамките на проект "Изготвяне на интегриран план за градско възстановяване и развитие на град Тутракан като център на агломерационен ареал" който се осъществява с финансовата подкрепа на Оперативна програма Регионално развитие" 2007-2013 г., съфинансирана от Европейския съюз чрез Европейския фонд за регионално развитие. Цялата отговорност за съдържанието на документа се носи от Община Тутракан и при никакви обстоятелства не може да се счита, че този документ отразява официалното становище на Европейския съюз и Управляващия орган



ЕВРОПЕЙСКИ СЪЮЗ
Европейски фонд за
регионално развитие



Оперативна програма "Регионално развитие" 2007-2013

www.bgregio.eu



Инвестираме във Вашето бъдеще!

Проектът се финансира от Европейския фонд за регионално развитие и от държавния бюджет на Република България

Договор за безвъзмездна финансова помощ BG161PO001/5-03/2013/018: „Изготвяне на интегриран план заградско възстановяване и развитие на град Тутракан като център на агломерационен ареал“

Наименование	Адрес	Квартал, УПИ/ ПИ	Вид НКЦ	Вид собственост	Категор ия	Групова недв НКЦ
						ул."Трансмариска
Сграда		Пл. N 1514	архитектурно-строителен			Групов ПК ул."Трансмариска
Сграда		Пл. N 1513	архитектурно-строителен			Групов ПК ул."Трансмариска
Сграда	пл."9-ти септември"	Пл. N 1725	архитектурно-строителен			
Сграда	ул."Ал.Стамболийски	Пл. N 1398	архитектурно-строителен			
Сграда	ул."Д.Благовев"	Пл. N 136	архитектурно-строителен			
Сграда	ул."Г.Димитров"	Пл. N 5	архитектурно-строителен			
Сграда	пл."Суворов" № 3	Кв. 19, пл. N 56	архитектурно-строителен		местно /предв.кат./	
Сградата на Етнографски музей "Дунавски риболов и лодкостроене"			архитектурно-строителен		местно /предв.кат./	
Бившата поща и сладкарница	с.Търновци		архитектурно-строителен			
Джамията	с.Търновци		архитектурно-строителен			
Къща на Стефан Гатев	с.Царев Дол до бившето училище		архитектурно-строителен			
Старото училище	с.Царев Дол		архитектурно-строителен			
Къща на Димитър Ковачев	с.Царев Дол		архитектурно-строителен			

Този документ е създаден в рамките на проект "Изготвяне на интегриран план за градско възстановяване и развитие на град Тутракан като център на агломерационен ареал" който се осъществява с финансовата подкрепа на Оперативна програма Регионално развитие" 2007-2013 г., съфинансирана от Европейския съюз чрез Европейския фонд за регионално развитие. Цялата отговорност за съдържанието на документа се носи от Община Тутракан и при никакви обстоятелства не може да се счита, че този документ отразява официалното становище на Европейския съюз и Управляващия орган



ЕВРОПЕЙСКИ СЪЮЗ
Европейски фонд за
регионално развитие



Оперативна програма "Регионално развитие" 2007-2013

www.bgregio.eu



Инвестираме във Вашето бъдеще!

Проектът се финансира от Европейския фонд за регионално развитие и от държавния бюджет на Република България

Договор за безвъзмездна финансова помощ BG161PO001/5-03/2013/018: „Изготвяне на интегриран план заградско възстановяване и развитие на град Тутракан като център на агломерационен ареал“

Наименование	Адрес	Квартал, УПИ/ ПИ	Вид НКЦ	Вид собственост	Категор ия	Групова недв НКЦ
Къща на Димитър Петков	с.Царев Дол		архитектурно-строителен			
Църквата	с.Царев Дол		архитектурно-строителен			
Къща на Киро Стоянов	с.Царев Дол		архитектурно-строителен			
Къща на Деню Гатев	с.Царев Дол		архитектурно-строителен			
Къща на Димитър Йорданов Димитров	с.Царев Дол		архитектурно-строителен			
Къща на Димитър Ст.Господинов	с.Царев Дол		архитектурно-строителен			
Чешма	с.Шуменци		архитектурно-строителен			
Военно гробище	с.Шуменци 1,5 км североизточно		Исторически архитектурно-строителен		местно	
Къща на Никола Хр.Иванов	с.Антимово		архитектурно-строителен			
Къща на Христо Лазаров Пеев	с.Антимово		архитектурно-строителен			
Къща на Костадин Андреев Димитров	с.Антимово		архитектурно-строителен			
Църква "Св.Възнесение"	с.Антимово		архитектурно-строителен			
Черкезка къща /сега Тодор Парашкевов/	с.Антимово		архитектурно-строителен			
Лобно място на 23-ма убити селяни	с.Белица 1 км северозападно		исторически		местно	
Каменен кръст /надгробен паметник/	с.Белица		исторически			

Този документ е създаден в рамките на проект "Изготвяне на интегриран план за градско възстановяване и развитие на град Тутракан като център на агломерационен ареал" който се осъществява с финансовата подкрепа на Оперативна програма Регионално развитие" 2007-2013 г., съфинансирана от Европейския съюз чрез Европейския фонд за регионално развитие. Цялата отговорност за съдържанието на документа се носи от Община Тутракан и при никакви обстоятелства не може да се счита, че този документ отразява официалното становище на Европейския съюз и Управляващия орган



ЕВРОПЕЙСКИ СЪЮЗ
Европейски фонд за
регионално развитие



Оперативна програма "Регионално развитие" 2007-2013

www.bgregio.eu



Инвестираме във Вашето бъдеще!

Проектът се финансира от Европейския фонд за регионално развитие и от държавния бюджет на Република България

Договор за безвъзмездна финансова помощ BG161PO001/5-03/2013/018: „Изготвяне на интегриран план заградско възстановяване и развитие на град Тутракан като център на агломерационен ареал“

Наименование	Адрес	Квартал, УПИ/ ПИ	Вид НКЦ	Вид собственост	Категор ия	Групова недв НКЦ
Къща на Йордан П.Иванов	с.Белица		архитектурно-строителен			
Къща на Георги Върбанов	с.Белица		архитектурно-строителен			
Къща на Дякови /сега Петър Добрев/	с.Белица		архитектурно-строителен			
Къща на Рада К.Василева	с.Белица		архитектурно-строителен			
Джамията	с.Белица		архитектурно-строителен			
Къща на Друми Василев	с.Варненци		архитектурно-строителен			
Църква /от 1871 г./ Църква "Св.Харалампи"	с.Варненци		художествен архитектурно-строителен		III група	
Къща на Калин Недков Петков	с.Варненци		архитектурно-строителен			
Къща на Дечо Петков Кулев /сега Петко Дечев/	с.Варненци		архитектурно-строителен			
Къща на Калин Дечев	с.Варненци		архитектурно-строителен			
Късноантично селище	с.Дунавец м."Крушомлите", 3 км източно		архитектурно-строителен от Античността и Средновековието		местно	
Землено укрепление	с.Дунавец		архитектурно-строителен от Античността и Средновековието		местно	
Къща на Вълчо Ст.Иванов	с.Дунавец		архитектурно-строителен			

Този документ е създаден в рамките на проект "Изготвяне на интегриран план за градско възстановяване и развитие на град Тутракан като център на агломерационен ареал" който се осъществява с финансовата подкрепа на Оперативна програма Регионално развитие" 2007-2013 г., съфинансирана от Европейския съюз чрез Европейския фонд за регионално развитие. Цялата отговорност за съдържанието на документа се носи от Община Тутракан и при никакви обстоятелства не може да се счита, че този документ отразява официалното становище на Европейския съюз и Управляващия орган



ЕВРОПЕЙСКИ СЪЮЗ
Европейски фонд за
регионално развитие



Оперативна програма "Регионално развитие" 2007-2013

www.bgregio.eu



Инвестираме във Вашето бъдеще!

Проектът се финансира от Европейския фонд за регионално развитие и от държавния бюджет на Република България

Договор за безвъзмездна финансова помощ BG161PO001/5-03/2013/018: „Изготвяне на интегриран план заградско възстановяване и развитие на град Тутракан като център на агломерационен ареал“

Наименование	Адрес	Квартал, УПИ/ ПИ	Вид НКЦ	Вид собственост	Категор ия	Групова недв НКЦ
Къща на Гина Ив. Търбанова	с. Дунавец		архитектурно-строителен			
Къща на Върбан Караангелов	с. Дунавец		архитектурно-строителен			
Къща на Иван Генев	с. Дунавец		архитектурно-строителен			
Къща с кръчма на Асенов	с. Дунавец		архитектурно-строителен			
Къща на Тодор Тонев	с. Дунавец		архитектурно-строителен			
Къща на Иван Вълчев	с. Дунавец		архитектурно-строителен			
Къща на Стойко Парталов	с. Дунавец		архитектурно-строителен			
Къща на дядо Йорго	с. Дунавец в началото на селото		архитектурно-строителен			
Училището	с. Дунавец		архитектурно-строителен			
Църква "Св. Параскева"	с. Дунавец		художествен		II група	
Историческо място, свързано с четата на Панайот Хитов, минала през р. Дунав в 1867 г.	с. Дунавец		исторически		местно	
Антична крепост и средновековно селище	с. Нова Черна 2 км северно		архитектурно-строителен от Античността и Средновековието		местно	
Късноантично и средновековно селище	с. Нова Черна 2 км северно		архитектурно-строителен от Античността и		местно	

Този документ е създаден в рамките на проект "Изготвяне на интегриран план за градско възстановяване и развитие на град Тутракан като център на агломерационен ареал" който се осъществява с финансовата подкрепа на Оперативна програма Регионално развитие" 2007-2013 г., съфинансирана от Европейския съюз чрез Европейския фонд за регионално развитие. Цялата отговорност за съдържанието на документа се носи от Община Тутракан и при никакви обстоятелства не може да се счита, че този документ отразява официалното становище на Европейския съюз и Управляващия орган



ЕВРОПЕЙСКИ СЪЮЗ
Европейски фонд за
регионално развитие



Оперативна програма "Регионално развитие" 2007-2013

www.bgregio.eu



Инвестираме във Вашето бъдеще!

Проектът се финансира от Европейския фонд за регионално развитие и от държавния бюджет на Република България

Договор за безвъзмездна финансова помощ BG161PO001/5-03/2013/018: „Изготвяне на интегриран план заградско възстановяване и развитие на град Тутракан като център на агломерационен ареал“

Наименование	Адрес	Квартал, УПИ/ ПИ	Вид НКЦ	Вид собственост	Категор ия	Групова недв НКЦ
			Средновековието			
Църквата	с.Нова Черна		архитектурно-строителен			
Предримско и средновековно селище	с.Пожарево 300 м северно		архитектурно-строителен от Античността и Средновековието		местно	
Къща на Неделчо Пенев /сега Марин Добрев/	с.Пожарево		архитектурно-строителен			
Къща на Тодор Иванов Неделчев	с.Пожарево		архитектурно-строителен			
Къща на Киро Иванов /сега Ганчо Йорданов/	с.Пожарево		архитектурно-строителен			
Къща на Даил Юмиев	с.Пожарево		архитектурно-строителен			
Къща на Осман Мехмедов	с.Пожарево		архитектурно-строителен			
Джамията	с.Преславци		архитектурно-строителен			
Антична крепост	с.Старо село м."Мал тепе", 1 км западно		архитектурно-строителен от Античността и Средновековието		местно	
Антично и средновековно селище	с.Старо село м."Пей градини", 3 км северно		архитектурно-строителен от Античността и Средновековието		местно	

Този документ е създаден в рамките на проект "Изготвяне на интегриран план за градско възстановяване и развитие на град Тутракан като център на агломерационен ареал" който се осъществява с финансовата подкрепа на Оперативна програма Регионално развитие" 2007-2013 г., съфинансирана от Европейския съюз чрез Европейския фонд за регионално развитие. Цялата отговорност за съдържанието на документа се носи от Община Тутракан и при никакви обстоятелства не може да се счита, че този документ отразява официалното становище на Европейския съюз и Управляващия орган



ЕВРОПЕЙСКИ СЪЮЗ
Европейски фонд за
регионално развитие



Оперативна програма "Регионално развитие" 2007-2013

www.bgregio.eu



Инвестираме във Вашето бъдеще!

Проектът се финансира от Европейския фонд за регионално развитие и от държавния бюджет на Република България

Договор за безвъзмездна финансова помощ BG161PO001/5-03/2013/018: „Изготвяне на интегриран план заградско възстановяване и развитие на град Тутракан като център на агломерационен ареал“

Наименование	Адрес	Квартал, УПИ/ ПИ	Вид НКЦ	Вид собственост	Категор ия	Групова недв НКЦ
Лобно място на 26 души	с.Старо село		исторически		местно	
Църква "Успение Богородично"	с.Старо село		художествен		II група	
Могила	с.Старо село		археологически		национално	
Градище	с.Сяново м. "Пасканлъка"		археологически			

Източник: Национален институт за недвижимо културно наследство

Този документ е създаден в рамките на проект "Изготвяне на интегриран план за градско възстановяване и развитие на град Тутракан като център на агломерационен ареал" който се осъществява с финансовата подкрепа на Оперативна програма Регионално развитие" 2007-2013 г., съфинансирана от Европейския съюз чрез Европейския фонд за регионално развитие. Цялата отговорност за съдържанието на документа се носи от Община Тутракан и при никакви обстоятелства не може да се счита, че този документ отразява официалното становище на Европейския съюз и Управляващия орган



ЕВРОПЕЙСКИ СЪЮЗ
Европейски фонд за
регионално развитие



Оперативна програма "Регионално развитие" 2007-2013

www.bgregio.eu



Инвестираме във Вашето бъдеще!

Проектът се финансира от Европейския фонд за регионално развитие и от държавния бюджет на Република България

Договор за безвъзмездна финансова помощ BG161PO001/5-03/2013/018: „Изготвяне на интегриран план заградско възстановяване и развитие на град Тутракан като център на агломерационен ареал“

Движими културни ценности

Експозиция - Исторически музей

Една от основните дейности на Историческия музей е опазването и представянето на движимите и недвижими културни ценности.

Експозицията на музея разкрива близо 20 вековна история на града. Тя включва ценни експонати от фондовете Археология, Възраждане, Нова история, Етнография. Изложени са находки от V хилядолетие пр. н. е., тракийска керамика, експонати от времето на античната крепост "Трансмариска", от времето на Първото и Второто българско царство, от периода на османското владичество и национално - освободителните борби, документи и материали от времето след Освобождението през 1878 г. до 1940 г. В иконната зала се намират оригинални икони и старопечатни книги от втората половина на XIX век.

Фиг. 30 Експозиции и ценности – А, Б, В, Г, Д, Е, Ж, З, И, Й, К

Експозиция Исторически музей - А

001



002



Експозиция на Етнографски музей „Дунавски риболов и лодкостроене“

Експозицията представя огромното етнографско наследство на Тутраканския край и селищата около р. Дунав. Изложени са редица риболовни съоръжения, лодкарски инструменти, документи, схеми и премети. Той е единственият специализиран музей на такава тематика по цялото поречие на р. Дунав. В него са съхранени над 1500 уреди и пособия, използвани от риболовците от древни времена до днес.

Този документ е създаден в рамките на проект "Изготвяне на интегриран план за градско възстановяване и развитие на град Тутракан като център на агломерационен ареал" който се осъществява с финансовата подкрепа на Оперативна програма Регионално развитие" 2007-2013 г., съфинансирана от Европейския съюз чрез Европейския фонд за регионално развитие. Цялата отговорност за съдържанието на документа се носи от Община Тутракан и при никакви обстоятелства не може да се счита, че този документ отразява официалното становище на Европейския съюз и Управляващия орган



ЕВРОПЕЙСКИ СЪЮЗ
Европейски фонд за
регионално развитие



Оперативна програма "Регионално развитие" 2007-2013

www.bgregio.eu



Инвестираме във Вашето бъдеще!

Проектът се финансира от Европейския фонд за регионално развитие и от държавния бюджет на Република България

Договор за безвъзмездна финансова помощ BG161PO001/5-03/2013/018: „Изготвяне на интегриран план заградско възстановяване и развитие на град Тутракан като център на агломерационен ареал“

Експозиция Етнографски музей - Б 003



004



Недвижими културни ценности

Съгласно списък на недвижимите културни ценности, предоставен от Националния институт за недвижимо културно наследство, на територията на община Тутракан са: декларирани 5 археологически, 2 художествени, 4 исторически, 2 художествени архитектурно – строителни, 122 архитектурно – строителни (42, от които са част от „Ансамбъл Рибарска махала“ и 9, от които образуват Групова НКЦ ул. „Трансмариска“), 1 исторически архитектурно – строителна и 2 групови недвижими културни ценности.

Групови недвижими културни ценности

- Ансамбъл "Рибарска махала"

„Рибарската махала“ е архитектурен ансамбъл с редица сгради – недвижими културни ценности. Тя е част от експозицията на Етнографския музей „Дунавски риболов и лодкостроене“. Намира се до църквата "Свети Николай" на брега на р. Дунав, в североизточния край на града. Възникнала в средата на XIX век, махалата е запазила възрожденския си дух и автентичен вид. Някои от къщите са строени преди 150-200 години. Характерно за къщите в рибарската махала е липсата на двор.

- Групова недвижима културна ценност ул. „Трансмариска“

По ул. „Трансмариска“ и ул. „Крайбрежна“ в Тутракан се намира цял комплекс от сгради – архитектурни недвижими културни ценности от края на XIX и началото на XX век.

(ул. "Трансмариска" от осово кръстовище 42 до осово кръстовище 46 с елементи на груповия паметник сградите с пл. № 1440, 1439, 1438, 1437, 1436, 1435, 1511, 1512,

Този документ е създаден в рамките на проект "Изготвяне на интегриран план за градско възстановяване и развитие на град Тутракан като център на агломерационен ареал" който се осъществява с финансовата подкрепа на Оперативна програма Регионално развитие" 2007-2013 г., съфинансирана от Европейския съюз чрез Европейския фонд за регионално развитие. Цялата отговорност за съдържанието на документа се носи от Община Тутракан и при никакви обстоятелства не може да се счита, че този документ отразява официалното становище на Европейския съюз и Управляващия орган



ЕВРОПЕЙСКИ СЪЮЗ
Европейски фонд за
регионално развитие



Оперативна програма "Регионално развитие" 2007-2013

www.bgregio.eu



Инвестираме във Вашето бъдеще!

Проектът се финансира от Европейския фонд за регионално развитие и от държавния бюджет на Република България

Договор за безвъзмездна финансова помощ BG161PO001/5-03/2013/018: „Изготвяне на интегриран план заградско възстановяване и развитие на град Тутракан като център на агломерационен ареал“

1525, 1524 /двете сгради/, 1523, 1522, 1521, 1520, 1516, 1514, 1513). (С актуализиране на нормативната уредба в областта на културното наследство е отпаднало понятието „елемент на групов паметник“, поради което следва да бъде възложена актуализация за изясняване статута на изброените обекти).

• **Групова недвижима културна ценност ул. "Трансмариска" - В**

005



006



007



Археологически недвижими културни ценности

- **Антична крепост и средновековно селище**
- Археологическа културна ценност от категория Национално значение
- **Антична крепост „Трансмариска“ - Г**

„Античен кастел - Трансмариска“ е археологическа културна ценност от категория „Национално значение“ и се разпростира на площ от 65000кв.м.

008



009



010



Крепостта е строена в края на III век от император Диоклетиан. В нея е бил настанен 11-ти Клавдиев легион. Тя съществува до началото на VII век. По-късно части от Северозападната му стена са били използвани за изграждане на нова средновековна укрепителна система на Тутракан.

Този документ е създаден в рамките на проект "Изготвяне на интегриран план за градско възстановяване и развитие на град Тутракан като център на агломерационен ареал" който се осъществява с финансовата подкрепа на Оперативна програма Регионално развитие" 2007-2013 г., съфинансирана от Европейския съюз чрез Европейския фонд за регионално развитие. Цялата отговорност за съдържанието на документа се носи от Община Тутракан и при никакви обстоятелства не може да се счита, че този документ отразява официалното становище на Европейския съюз и Управляващия орган



ЕВРОПЕЙСКИ СЪЮЗ
Европейски фонд за
регионално развитие



Оперативна програма "Регионално развитие" 2007-2013

www.bgregio.eu



Инвестираме във Вашето бъдеще!

Проектът се финансира от Европейския фонд за регионално развитие и от държавния бюджет на Република България

Договор за безвъзмездна финансова помощ BG161PO001/5-03/2013/018: „Изготвяне на интегриран план заградско възстановяване и развитие на град Тутракан като център на агломерационен ареал“

- **Северна защитна стена на античната крепост Трансмариска** – Част от Северната стена на замъка е открита по време на археологически проучвания. Реставрирана, консервирана и частично експонирана е кула №1 от Северната крепостна стена.
- **Могилна в с. Старо Село** – археологическа недвижима културна ценност с категория „Национално значение“ (С Разпореждане на МС № 1711 от 22.10.1962 г. всички селищни и надгробни могили и средновековни отбранителни валове са обявени за недвижими културни ценности с категория „национално значение“)
- **Градище в с. Сяново, м. „Пасканлъка“**

Единични недвижими културни ценности

Преобладаващите функции на сградите недвижими културни ценности на територията на Община Тутракан са жилищни и жилищно-търговски.

Култови обекти

Църква "Успение Богородично" – с. Старо Село - Д

Художествена недвижима културна ценност

011



Църквата започва да се строи през 1862 г. от доброволци на местното население. Разрешение за строеж на църквата дава султан Абдул Азис. Специфично за църквата е, че се строи над земята по-висока от човешки ръст. Изографаисана е от майстори иконописци.

Църква „Св.Николай“ и камбанария – гр. Тутракан - Е

Архитектурно-строителна недвижима културна ценност

Този документ е създаден в рамките на проект "Изготвяне на интегриран план за градско възстановяване и развитие на град Тутракан като център на агломерационен ареал" който се осъществява с финансовата подкрепа на Оперативна програма Регионално развитие" 2007-2013 г., съфинансирана от Европейския съюз чрез Европейския фонд за регионално развитие. Цялата отговорност за съдържанието на документа се носи от Община Тутракан и при никакви обстоятелства не може да се счита, че този документ отразява официалното становище на Европейския съюз и Управляващия орган



ЕВРОПЕЙСКИ СЪЮЗ
Европейски фонд за
регионално развитие



Оперативна програма "Регионално развитие" 2007-2013

www.bgregio.eu



Инвестираме във Вашето бъдеще!

Проектът се финансира от Европейския фонд за регионално развитие и от
държавния бюджет на Република България

Договор за безвъзмездна финансова помощ BG161PO001/5-03/2013/018: „Изготвяне на
интегриран план заградско възстановяване и развитие на град Тутракан като център на
агломерационен ареал“

012



Църквата започва да се строи през 1872 г. с дарения от жителите на града и се намира в „Рибарската махала“ на гр. Тутракан. През 1913г. храмът е бил ограбен, а църковните книги са изгорени.

Дърворезбата по входната порта е изработена от Тревненски майстори. Иконите в църквата са изографисани от майстор Захари Цанюв и неговия син Стефан. Официално е осветена през 1865 г. През 2003 г. храмът е цялостно ремонтиран по проект "Красива България".

Мемориалният комплекс „Военна гробница - 1916 г.“ - Ж - Историческа архитектурно-строителна недвижима културна ценност от категория „местно значение“.

013



014



015



Намира се на около 1.5 км. от с. Шуменци и е сред Стоте национални туристически обекта на България.

Мемориалът „Военна гробница - 1916 г.“ представлява паметник-костница на загиналите по време на най-голямата битка на българската армия за Тутраканската крепост, поставила началото на освободителния поход в Добруджа. В мемориала са

Този документ е създаден в рамките на проект "Изготвяне на интегриран план за градско възстановяване и развитие на град Тутракан като център на агломерационен ареал" който се осъществява с финансовата подкрепа на Оперативна програма Регионално развитие" 2007-2013 г., съфинансирана от Европейския съюз чрез Европейския фонд за регионално развитие. Цялата отговорност за съдържанието на документа се носи от Община Тутракан и при никакви обстоятелства не може да се счита, че този документ отразява официалното становище на Европейския съюз и Управляващия орган



ЕВРОПЕЙСКИ СЪЮЗ
Европейски фонд за
регионално развитие



Оперативна програма "Регионално развитие" 2007-2013

www.bgregio.eu



Инвестираме във Вашето бъдеще!

Проектът се финансира от Европейския фонд за регионално развитие и от държавния бюджет на Република България

Договор за безвъзмездна финансова помощ BG161PO001/5-03/2013/018: „Изготвяне на интегриран план заградско възстановяване и развитие на град Тутракан като център на агломерационен ареал“

положени костите на повече от 8000 войници и офицери - българи, румънци, немци. През 1922 година се изгражда паметник – обелиск, запазен и до днес, на който на български, румънски, немски и турски език са изписани думите “Чест и слава на тия, които са знаили да мрат геройски за тяхното отечество”.

Джамията – гр.Тутракан

Архитектурно – строителна недвижима културна ценност

Църква „Св.Николай“ – гр.Тутракан

В селата на територията на Община Тутракан се намират още редица културни сгради недвижими културни ценности.

Сгради за обществено обслужване в областта на образованието и културата

Сградата на Етнографски музей „Дунавски риболов и лодкостроене“ - 3

Архитектурно – строителна недвижима културна ценност от категория местно значение.

016



017



Етнографският музей „Дунавски риболов и лодкостроене“ в гр. Тутракан е открит през 1974г. В него са съхранени над 1500 уреди и пособия, използвани от риболовците от древни времена до днес. Музейната сграда е разположена в двор на две тераси. Музеят разполага с лапидариум – открита експозиция, в която са изложени, както старинни, така и съвременни рибарски лодки и редица други приспособления за риболов и лодкарство.

Обреден дом - И

Този документ е създаден в рамките на проект “Изготвяне на интегриран план за градско възстановяване и развитие на град Тутракан като център на агломерационен ареал” който се осъществява с финансовата подкрепа на Оперативна програма Регионално развитие” 2007-2013 г., съфинансирана от Европейския съюз чрез Европейския фонд за регионално развитие. Цялата отговорност за съдържанието на документа се носи от Община Тутракан и при никакви обстоятелства не може да се счита, че този документ отразява официалното становище на Европейския съюз и Управляващия орган



ЕВРОПЕЙСКИ СЪЮЗ
Европейски фонд за
регионално развитие



Оперативна програма "Регионално развитие" 2007-2013

www.bgregio.eu



Инвестираме във Вашето бъдеще!

Проектът се финансира от Европейския фонд за регионално развитие и от държавния бюджет на Република България

Договор за безвъзмездна финансова помощ BG161PO001/5-03/2013/018: „Изготвяне на интегриран план заградско възстановяване и развитие на град Тутракан като център на агломерационен ареал“

018



Културна ценност от 1897 г. Това е старата тутраканска прогимназия, адаптирана днес за обреден дом и картинна галерия със стенописи и витражи, с огледални зали и стилни мебели.

Теодоровата къща (Исторически музей) – Й - Архитектурно – строителна културна ценност

Сградата е строена през 1898г. по виенски прототип, а от 1993 г. в нея се помещава Историческият музей.

019



020



Исторически недвижими културни ценности

На територията на община Тутракан има 4 исторически недвижими културни ценности: **Лобно място на 23-ма убити селяни** – намира се на 1км. северозападно от с. Белица и е с категория „местно значение“;

Каменен кръст /надгробен паметник/ – с. Белица;

Историческо място, свързано с четата на Панайот Хитов, минала през р. Дунав в 1867 г. – намира се на 3 км. източно от с. Дунавец и е с категория „местно значение“;

Този документ е създаден в рамките на проект "Изготвяне на интегриран план за градско възстановяване и развитие на град Тутракан като център на агломерационен ареал" който се осъществява с финансовата подкрепа на Оперативна програма Регионално развитие" 2007-2013 г., съфинансирана от Европейския съюз чрез Европейския фонд за регионално развитие. Цялата отговорност за съдържанието на документа се носи от Община Тутракан и при никакви обстоятелства не може да се счита, че този документ отразява официалното становище на Европейския съюз и Управляващия орган



ЕВРОПЕЙСКИ СЪЮЗ
Европейски фонд за
регионално развитие



Оперативна програма "Регионално развитие" 2007-2013

www.bgregio.eu



Инвестираме във Вашето бъдеще!

Проектът се финансира от Европейския фонд за регионално развитие и от държавния бюджет на Република България

Договор за безвъзмездна финансова помощ BG161PO001/5-03/2013/018: „Изготвяне на интегриран план заградско възстановяване и развитие на град Тутракан като център на агломерационен ареал“

Лобно място на 26 души – в м. "Колвала", 1.5 км. източно от с. Старо село и е с категория „местно значение“.

Оценка на състоянието

Сградите – недвижими културни ценности на територията на гр. Тутракан в голямата си част са в добро състояние и са добре поддържани.

Необходими са дейности по благоустрояване на улични и площадни пространства (настилки, осветление, осветителни тела).

Цели и политики на Община Тутракан

Основна цел е да се създадат условия за ефективна реализация и социализация на културното наследство като фактор за устойчиво развитие и ресурс за туристическата индустрия.

Античната крепост „Трансмариска“ в гр. Тутракан е един от обектите от вече успешно приключен проект по ОП на ЕС ЮИ Европа 2007 – 2013 г. „Разширяване на Дунавския лимес на Римската империя – Световно наследство на ЮНЕСКО по Долния Дунав“. Цел на проекта е в Списъка на световното културно и природно наследство да бъдат включени като серийни обекти археологически ценности от българската част на Долния Дунав, един от които е крепостта „Трансмариска“. Предстои включване на обектите от проекта в Индикативната листа на Република България на културни и природни ценности с потенциал за вписване в Списъка на световното наследство.

В началото на 2014 г. приключи изпълнението на проект „Трансмариска – древното начало на Тутракан“, финансиран със средства от Оперативна програма регионално развитие. Целите на проекта са подсилване на туристическия потенциал на региона чрез изграждане и маркетинг на високо конкурентен и устойчив интегриран туристически продукт с висока добавена стойност.

В рамките на проекта са осъществени следните дейности:

- консервация, реставрация и експониране на кули и крепостна стена – възстановени са 36 метра от крепостната стена, а Северната стена на крепостта, източната и западната ѝ кула са включени в проекта за превръщането им в туристическа атракция;
- разработване и изграждане на художествено-архитектурна ансамблирана система „Звук и Светлина“ за осветление на паметници в гр. Тутракан;
- възстановяване на автентичния вид на 5 /пет/ къщи от „Рибарска махала“;
- благоустрояване на обект „Рибарска махала“.

Този документ е създаден в рамките на проект "Изготвяне на интегриран план за градско възстановяване и развитие на град Тутракан като център на агломерационен ареал" който се осъществява с финансовата подкрепа на Оперативна програма Регионално развитие" 2007-2013 г., съфинансирана от Европейския съюз чрез Европейския фонд за регионално развитие. Цялата отговорност за съдържанието на документа се носи от Община Тутракан и при никакви обстоятелства не може да се счита, че този документ отразява официалното становище на Европейския съюз и Управляващия орган



ЕВРОПЕЙСКИ СЪЮЗ
Европейски фонд за
регионално развитие



Оперативна програма “Регионално развитие” 2007-2013

www.bgregio.eu



Инвестираме във Вашето бъдеще!

Проектът се финансира от Европейския фонд за регионално развитие и от
държавния бюджет на Република България

Договор за безвъзмездна финансова помощ BG161PO001/5-03/2013/018: „Изготвяне на
интегриран план заградско възстановяване и развитие на град Тутракан като център на
агломерационен ареал”

Проект „Трансмариска – древното начало на Тутракан“ - К		
021	022	023
024	025	026
027	028	029

Този документ е създаден в рамките на проект “Изготвяне на интегриран план за градско възстановяване и развитие на град Тутракан като център на агломерационен ареал” който се осъществява с финансовата подкрепа на Оперативна програма Регионално развитие” 2007-2013 г., съфинансирана от Европейския съюз чрез Европейския фонд за регионално развитие. Цялата отговорност за съдържанието на документа се носи от Община Тутракан и при никакви обстоятелства не може да се счита, че този документ отразява официалното становище на Европейския съюз и Управляващия орган



ЕВРОПЕЙСКИ СЪЮЗ
Европейски фонд за
регионално развитие



Оперативна програма "Регионално развитие" 2007-2013

www.bgregio.eu



Инвестираме във Вашето бъдеще!

Проектът се финансира от Европейския фонд за регионално развитие и от държавния бюджет на Република България

Договор за безвъзмездна финансова помощ BG161PO001/5-03/2013/018: „Изготвяне на интегриран план за градско възстановяване и развитие на град Тутракан като център на агломерационен ареал“

С финансиране от Програмата за развитие на селските райони през 2010 – 2011 г. е осъществен проект „Основен ремонт на Етнографски музей и рехабилитация на Крайдунавски парк II част с прилежащи паркови зони“.

През 2014 г. Община Тутракан внася искане за преразглеждане на категорията на Мемориалният комплекс „Военна гробница - 1916 г.“ и повишаването му в категория „национално значение“.

Два европроекта, свързани с аквакултура и акваструктура са спечелени от Община Тутракан:

- „Промоционална кампания, насочена към подобряване престижа на продуктите от риболов и аквакултура в община Тутракан“;
- „Главиница – Тутракан – Сливо поле“ – проектът включва облагородяване на Крайдунавския парк, откриване на Клуб на рибаря, поставяне на информационни табели, свързани с риболова.

Възможности за развитие (потенциал, тенденции, политики)

Наличието на многобройни природни забележителности и богато културно-историческо наследство са подходящи за развитие на сезонен и целогодишен туризъм. Разнообразяване на източниците за финансиране – осигуряване на целеви инвестиции в научно-изследователската дейност и опазването на движимите и недвижими културни ценности и тяхното експониране.

Антична крепост „Трансмариска“ има потенциал да бъде включена за финансиране по ОП „Региони в растеж“ 2014 – 2020, приоритетна ос 4 „Регионален туризъм“, като част от интегриран тематичен проект, обхващащ археологически резервати и археологически ценности от границите на римската империя, разположени на територията на България по цялото течение на река Дунав.

Наличните природни ресурси в съчетание със селския характер на Общината (съгласно дефиницията на ПРСР) дава възможност за достъп до подкрепа на културния туризъм и по мерките на Програмата за развитие на селските райони 2014 -2020 г.

- Създаване на достъпна информационна среда, която да стимулира обмена на идеи, конкурсното начало и достъпа до културни ценности;
- Засилена реклама за града и общината като туристическа дестинация и популяризиране на културното наследство;
- Обвързване на туристическите и културните маршрути и осигуряване на туристическа инфраструктура, включително за археологическите недвижими културни ценности на територията на община Тутракан;
- Стимулиране партньорството с различни институции, организации и физически и юридически лица;

Този документ е създаден в рамките на проект "Изготвяне на интегриран план за градско възстановяване и развитие на град Тутракан като център на агломерационен ареал" който се осъществява с финансовата подкрепа на Оперативна програма Регионално развитие" 2007-2013 г., съфинансирана от Европейския съюз чрез Европейския фонд за регионално развитие. Цялата отговорност за съдържанието на документа се носи от Община Тутракан и при никакви обстоятелства не може да се счита, че този документ отразява официалното становище на Европейския съюз и Управляващия орган



ЕВРОПЕЙСКИ СЪЮЗ
Европейски фонд за
регионално развитие



Оперативна програма "Регионално развитие" 2007-2013

www.bgregio.eu



Инвестираме във Вашето бъдеще!

Проектът се финансира от Европейския фонд за регионално развитие и от държавния бюджет на Република България

Договор за безвъзмездна финансова помощ BG161PO001/5-03/2013/018: „Изготвяне на интегриран план заградско възстановяване и развитие на град Тутракан като център на агломерационен ареал“

- Развитие на изкуствата, културните и творческите индустрии;
- Интегрирано устойчиво и балансирано развитие на общината чрез активизиране на собствения културен и творчески потенциал.

6. Държавно управление, неправителствен сектор, обществен ред и сигурност

6.1. Анализ на състоянието

Държавно управление

Държавното управление на територията на град Тутракан е представено от следните институции:

Община Тутракан

Община Тутракан е орган на местното самоуправление, която изпълнява дейности, уредени в Закона за местното самоуправление и местната администрация, осигурява административното обслужване на гражданите и юридическите лица, осъществява дейности, насочени към подобряване на икономиката, културата, спорта, образованието, здравеопазването, административното обслужване на територията на община Тутракан.

Адрес: гр. Тутракан, ул. "Трансмариска" № 31

Общински център за услуги и информация на граждани

Функциите на Общинския център за услуги и информация на гражданите са следните:

- Приема и регистрира входящата и изходяща кореспонденция като я предава за изпълнение на звената в администрацията
- Предава на физическите и юридическите лица изготвените по тяхно искане документи
- Следи за спазването на сроковете за изпълнение на преписките и веднъж на две седмици подава справка на секретаря на общината и председателя на общинския съвет за просрочените преписки. Изготвя отчет за тях пред кмета на общината
- Извършва срещу заплащане копирни услуги за физическите и юридическите лица
- Осигурява информация за административните услуги, извършвани от общината

Адрес: гр. Тутракан, ул. "Трансмариска" №31

Районно управление „Социално осигуряване“ - Силистра – филиал гр. Тутракан

Този документ е създаден в рамките на проект "Изготвяне на интегриран план за градско възстановяване и развитие на град Тутракан като център на агломерационен ареал" който се осъществява с финансовата подкрепа на Оперативна програма Регионално развитие" 2007-2013 г., съфинансирана от Европейския съюз чрез Европейския фонд за регионално развитие. Цялата отговорност за съдържанието на документа се носи от Община Тутракан и при никакви обстоятелства не може да се счита, че този документ отразява официалното становище на Европейския съюз и Управляващия орган



ЕВРОПЕЙСКИ СЪЮЗ
Европейски фонд за
регионално развитие



Оперативна програма "Регионално развитие" 2007-2013

www.bgregio.eu



Инвестираме във Вашето бъдеще!

**Проектът се финансира от Европейския фонд за регионално развитие и от
държавния бюджет на Република България**

Договор за безвъзмездна финансова помощ BG161PO001/5-03/2013/018: „Изготвяне на
интегриран план заградско възстановяване и развитие на град Тутракан като център на
агломерационен ареал”

Националният осигурителен институт (НОИ) е публична институция, която управлява държавното обществено осигуряване в Република България. НОИ администрира задължителното осигуряване за общо заболяване и майчинство, безработица, трудова злополука и професионално заболяване, инвалидност, старост и смърт.

Адрес: гр. Тутракан, 7600, ул. „Трансмариска“ № 7

Изнесено работно място към СГКК– гр. Тутракан

Агенцията по геодезия, картография и кадастър има следните функции:

- Създава и поддържа кадастралната карта и кадастралните регистри за територията на цялата страна
- Разработва проекти на законови и подзаконовни нормативни актове в областта на кадастъра и геодезията, както и програми, и концепции за развитие на дейността
- Осъществява дейността по кадастъра координирано с дейностите по имотния регистър, ЕКАТТЕ, БУЛСТАТ, ЕСГРАОН, регистрите на държавните и общинските имоти
- Извършва административно - техническо обслужване на гражданите, ведомствата, общините и други потребители на кадастрална информация
- Поддържа държавния геодезичен, картографски и кадастрален фонд
- Води регистрите на лицата, правоспособни да извършват дейности по кадастър, по геодезия и по картография

Агенцията е юридическо лице със седалище София и с териториални звена (служби по геодезия, картография и кадастър) в административните центрове на областите.

Адрес: гр. Тутракан, ул. „Трансмариска“ № 31

Районно управление „Полиция“ – Тутракан

- Министерство на вътрешните работи чрез своите районни управления осъществява политиките по превенция, противодействие на престъпността, опазване на обществения ред, защита на националната сигурност, граничен контрол, регулиране на миграционните процеси, защита на финансовите интереси на Европейския съюз, пожарна безопасност и защита на населението.

Адрес: гр. Тутракан, ул. „Трансмариска“ № 2

Районна служба „Пожарна безопасност и защита на населението“ – Тутракан

Районна служба „Пожарна безопасност и защита на населението“ – Тутракан обслужва територията на общините Тутракан и Главиница с обща площ от 947 кв.км. Адрес: гр. Тутракан, ул. „Сливница“ № 1

Този документ е създаден в рамките на проект “Изготвяне на интегриран план за градско възстановяване и развитие на град Тутракан като център на агломерационен ареал” който се осъществява с финансовата подкрепа на Оперативна програма Регионално развитие” 2007-2013 г., съфинансирана от Европейския съюз чрез Европейския фонд за регионално развитие. Цялата отговорност за съдържанието на документа се носи от Община Тутракан и при никакви обстоятелства не може да се счита, че този документ отразява официалното становище на Европейския съюз и Управляващия орган



ЕВРОПЕЙСКИ СЪЮЗ
Европейски фонд за
регионално развитие



Оперативна програма "Регионално развитие" 2007-2013

www.bgregio.eu



Инвестираме във Вашето бъдеще!

Проектът се финансира от Европейския фонд за регионално развитие и от държавния бюджет на Република България

Договор за безвъзмездна финансова помощ BG161PO001/5-03/2013/018: „Изготвяне на интегриран план заградско възстановяване и развитие на град Тутракан като център на агломерационен ареал”

Дирекция „Социално подпомагане“ - Тутракан с териториален обхват общини Тутракан и Главиница

Дирекциите „Социално подпомагане“ осъществяват дейности по отпускане на социални помощи, извършване на социални услуги, финансово, административно и информационно обслужване на граждани. Към Дирекция „Социално подпомагане“ - Тутракан работят и отдел „Социална закрила“, отдел „Закрила на детето“ и сектор „Хора с увреждания и социални услуги“.

Адрес: гр. Тутракан, ул. „Трансмариска“ № 9

Дирекция „Бюро по труда“ (ДБТ) – Тутракан

Дирекциите „Бюро по труда“ (ДБТ) са териториални поделения на Агенцията по заетостта и обслужват населението на прилежащите райони и общини. Основни функции са:

- Регистриране на свободните работни места и на лицата, активно търсещи работа.
- Посреднически услуги за осигуряване на заетост
- Реализация на програми и мерки за заетост
- Изпълнение на проекти и програми в областта на заетостта
- Квалификационно и мотивационно обучение за безработни и заети лица

Предлагат се услуги за работодатели:

- Информация и консултация за пазара на труда
- Подходящи кандидати за обявените от работодателя работни места
- Ползване на насърчителни мерки и програми за заетост и обучение
- Възможности за обучение на персонал

И услуги за търсещи работа:

- Информация и консултация, свързана с намирането на работа
- Посредничество при търсене и намиране на работа в страната и в чужбина
- Подпомагане на професионално ориентиране, развитие и включване в обучение
- Подпомагане за започване на самостоятелна стопанска дейност
- Включване в подходящи програми и мерки за заетост и обучение
- Мотивационно обучение и психологическо подпомагане.
- Активни процедури по ОП “Развитие на човешките ресурси”
- Обучения с ваучери и заетост по ОП РЧР
- Е-Трудова борса

Адрес: гр. Тутракан, ул. „Трансмариска“ № 10

Този документ е създаден в рамките на проект “Изготвяне на интегриран план за градско възстановяване и развитие на град Тутракан като център на агломерационен ареал” който се осъществява с финансовата подкрепа на Оперативна програма Регионално развитие” 2007-2013 г., съфинансирана от Европейския съюз чрез Европейския фонд за регионално развитие. Цялата отговорност за съдържанието на документа се носи от Община Тутракан и при никакви обстоятелства не може да се счита, че този документ отразява официалното становище на Европейския съюз и Управляващия орган



ЕВРОПЕЙСКИ СЪЮЗ
Европейски фонд за
регионално развитие



Оперативна програма "Регионално развитие" 2007-2013

www.bgregio.eu



Инвестираме във Вашето бъдеще!

Проектът се финансира от Европейския фонд за регионално развитие и от държавния бюджет на Република България

Договор за безвъзмездна финансова помощ BG161PO001/5-03/2013/018: „Изготвяне на интегриран план заградско възстановяване и развитие на град Тутракан като център на агломерационен ареал“

Районен съд – Тутракан

Районен съд гр.Тутракан е един от трите районни съдилища в Силистренски съдебен регион. Съдът обслужва община Тутракан и община Главиница - общо 37 населени места. Районен съд – гр.Тутракан има 3 съдебни зали – две съдебни зали на I-ви етаж и една съдебна зала на II-ри етаж. Гражданско и наказателно деловодство и служба „Регистратура“, с обособено място за достъп до информация за адвокати и граждани се намират на първия етаж. В партерния етаж на сградата е обособена служба „Архив“. На втория етаж са разположени кабинетите на административния ръководител на съда, районните съдии, административния секретар, главния счетоводител и съдебните секретари.

Адрес: гр. Тутракан, ул. „Трансмариска“ № 8

Районна прокуратура – Тутракан

Районна прокуратура-гр. Тутракан е част от Окръжна прокуратура – Силистра. Тя отговаря за привличането към отговорност на лицата, които са извършили престъпления в района, и поддържа обвинението по наказателни дела от общ характер.

Адрес: гр. Тутракан, ул. „Трансмариска“ № 8

Сектор „Пробация“ към ОС „ИН“ – Силистра, звено Тутракан

Пробационите служби подпомагат съда при избор на подходящо наказание и съответен вид пробационни мерки, като по искане на съда изготвят предсъдебни доклади.

Имотен регистър – Тутракан

Имотният регистър е система от данни за недвижимите имоти на територията на Република България, който се състои от партидите на отделните имоти и се предлага като услуга от Агенция по вписванията.

Адрес: гр. Тутракан, ул. „Трансмариска“ № 6

Общинска служба по земеделие - гр. Тутракан

Общинската служба по земеделие - гр. Тутракан е подразделение на Областна дирекция „Земеделие“– Силистра, която е специализирана териториална администрация към министъра на земеделието и храните, юридическо лице на бюджетна издръжка, второстепенен разпоредител с бюджетни кредити към министъра на земеделието и храните. Службата подпомага министъра на земеделието и храните при провеждането на държавната политика в областта на земеделието и горите, прилагането на Общата селскостопанска политика на Европейския съюз на територията на общината.

Този документ е създаден в рамките на проект "Изготвяне на интегриран план за градско възстановяване и развитие на град Тутракан като център на агломерационен ареал" който се осъществява с финансовата подкрепа на Оперативна програма Регионално развитие" 2007-2013 г., съфинансирана от Европейския съюз чрез Европейския фонд за регионално развитие. Цялата отговорност за съдържанието на документа се носи от Община Тутракан и при никакви обстоятелства не може да се счита, че този документ отразява официалното становище на Европейския съюз и Управляващия орган



ЕВРОПЕЙСКИ СЪЮЗ
Европейски фонд за
регионално развитие



Оперативна програма "Регионално развитие" 2007-2013

www.bgregio.eu



Инвестираме във Вашето бъдеще!

**Проектът се финансира от Европейския фонд за регионално развитие и от
държавния бюджет на Република България**

Договор за безвъзмездна финансова помощ BG161PO001/5-03/2013/018: „Изготвяне на
интегриран план заградско възстановяване и развитие на град Тутракан като център на
агломерационен ареал“

Дейността на службата се основава на принципите на законност, откритост, достъпност, ефективност, отговорност, отчетност и координация.

Адрес: гр. Тутракан, пл. "21 септември" № 3

Държавно горско стопанство – Тутракан

ТП ДГС „Тутракан“ се намира в Северозападна Добруджа. Представлява отделни, откъснати един от друг комплекси с различна големина, пръснати сред работните земи. Формата на територията на стопанството е неправилна фигура като в посоката север – юг дължината е около 25 километра, а в посока изток – запад около 45 километра.

Държавният ловно-стопански район на ТП ДГС „Тутракан“ е предоставен за стопанисване в ловно-стопанско отношение на ДЛС „Каракуз“ – гр. Дулово. Ловно-стопанските райони, предоставени на ЛРД „Сокол“ – гр. Тутракан се стопанисват от 13 ловно-рибарски дружини.

Адрес: гр. Тутракан, ул. „Д.Благоев“ № 7

Неправителствен сектор

На територията на град Тутракан са регистрирани към момента множество неправителствени организации.

Активните от тях осъществяват дейност в разнообразни сфери на действие, сред които са благотворителност, развитието на туризма, грижата за децата, спорта, медиите, бизнеса, социалните услуги и екологията.

Списъкът на организациите е както следва:

- Фондация Обществен дарителски фонд – Тутракан
- Сдружение за развитие на туризма в региона на Тутракан
- Сдружение „Сакин Туна“
- Сдружение с нестопанска цел в частна полза „Приатели на Патилянчо“
- Сдружение „Футболен клуб Трансмариска 2013“
- Сдружение с нестопанска цел „Тутракански глас“
- Сдружение с нестопанска цел в частна полза „Спортен клуб-Херкулес“
- Сдружение с нестопанска цел „Регионална асоциация на млекопроизводителите и месопроизводителите“
- Сдружение „Клуб по водомоторен спорт-Тутракан“
- Сдружение с обществено полезна дейност „Ловно-рибарско дружество Сокол“
- Сдружение „Сдружение на животновъдите Тутракан“
- Фондация „Подай ръка“
- Сдружение „Футболен клуб-Панайот Хитов-2006“

Този документ е създаден в рамките на проект "Изготвяне на интегриран план за градско възстановяване и развитие на град Тутракан като център на агломерационен ареал" който се осъществява с финансовата подкрепа на Оперативна програма Регионално развитие" 2007-2013 г., съфинансирана от Европейския съюз чрез Европейския фонд за регионално развитие. Цялата отговорност за съдържанието на документа се носи от Община Тутракан и при никакви обстоятелства не може да се счита, че този документ отразява официалното становище на Европейския съюз и Управляващия орган



ЕВРОПЕЙСКИ СЪЮЗ
Европейски фонд за
регионално развитие



Оперативна програма "Регионално развитие" 2007-2013

www.bgregio.eu



Инвестираме във Вашето бъдеще!

Проектът се финансира от Европейския фонд за регионално развитие и от държавния бюджет на Република България

Договор за безвъзмездна финансова помощ BG161PO001/5-03/2013/018: „Изготвяне на интегриран план заградско възстановяване и развитие на град Тутракан като център на агломерационен ареал“

- Сдружение с обществено полезна дейност „Шахматен клуб – Трансмариска“
- Сдружение „Защитена местност „Калимок-Бръшлен“
- Сдружение „Ротари клуб – Тутракан“
- Фондация с дейност в частна полза „Развитие на културно-историческото наследство“

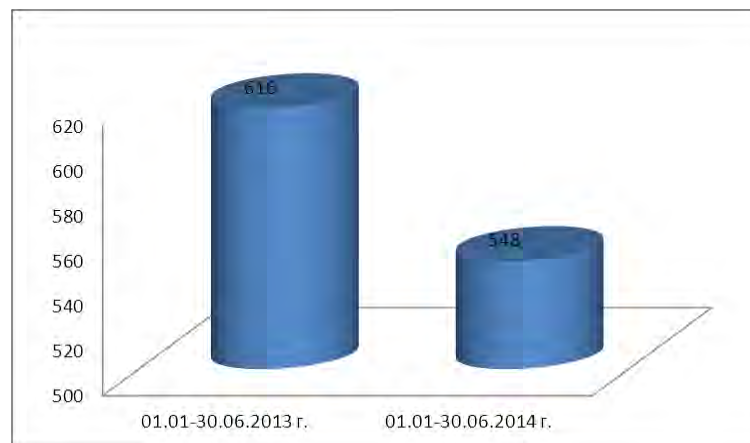
Тези неправителствени организации работят както самостоятелно, така също и в сътрудничество помежду си и с община Тутракан за подобряване състоянието на хората и средата в общината посредством своите проекти.

Обществен ред и сигурност

През първото шестмесечие на 2014 г. в ОДМВР – Силистра отчита спад на нивата на престъпност с около 14,2% спрямо общо регистрираните престъпления за същия период на 2013 г. Коефициентът на престъпност (брой регистрирани престъпления на 100 хил. души) за ОДМВР-Силистра е 345,90 спрямо 403,17 през първото шестмесечие на 2013 г.

През периода януари – юни 2014 г. на територията на ОДМВР са регистрирани общо 548 (459 криминални и 89 икономически престъпления), спрямо 616 регистрирани престъпления през същия период на 2013 г.

Фиг. 31 Брой регистрирани престъпления на територията на ОДМВР-Силистра



Източник: ОДМВР – Силистра

От регистрираните криминални престъпления през отчетния период са разкрити 295 бр. или 64,27%, като при икономическите престъпления са разкрити 71 бр. или 79,78%. За

Този документ е създаден в рамките на проект "Изготвяне на интегриран план за градско възстановяване и развитие на град Тутракан като център на агломерационен ареал" който се осъществява с финансовата подкрепа на Оперативна програма Регионално развитие" 2007-2013 г., съфинансирана от Европейския съюз чрез Европейския фонд за регионално развитие. Цялата отговорност за съдържанието на документа се носи от Община Тутракан и при никакви обстоятелства не може да се счита, че този документ отразява официалното становище на Европейския съюз и Управляващия орган



ЕВРОПЕЙСКИ СЪЮЗ
Европейски фонд за
регионално развитие



Оперативна програма "Регионално развитие" 2007-2013

www.bgregio.eu



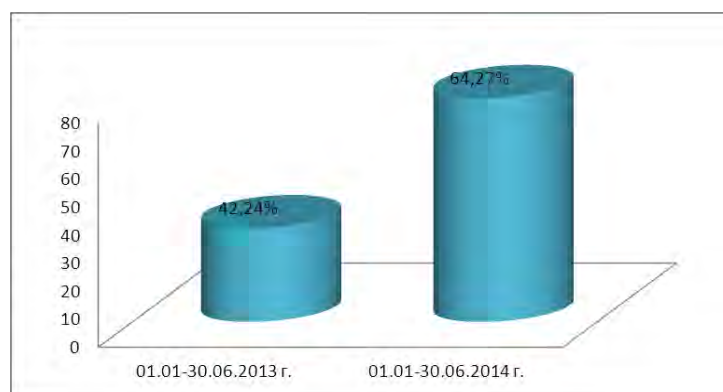
Инвестираме във Вашето бъдеще!

Проектът се финансира от Европейския фонд за регионално развитие и от
държавния бюджет на Република България

Договор за безвъзмездна финансова помощ BG161PO001/5-03/2013/018: „Изготвяне на
интегриран план заградско възстановяване и развитие на град Тутракан като център на
агломерационен ареал”

сравнение със същия период на 2013 г. процента на разкриваемост е бил 42,24% при
криминалните престъпления и 33,33% при икономическите.

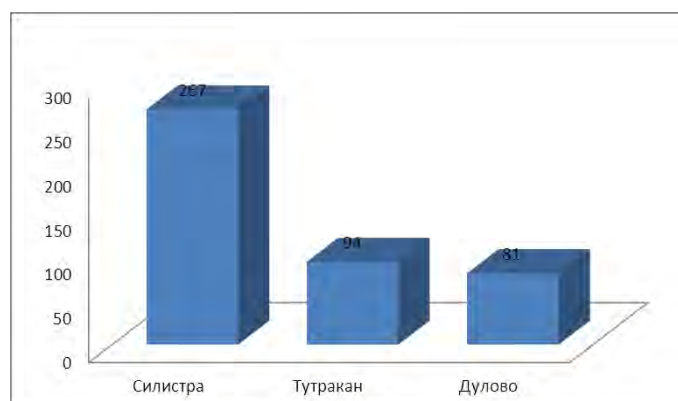
Фиг. 32 Процент на разкриваемост на криминалните престъпления



Източник: ОДМВР – Силистра

По отношение на регистрираните престъпления според това, в кое районно управление са извършени, то най-голям е техният брой в РУП Силистра, следвано от РУП Тутракан с неговите 94 регистрирани престъпления.

Фиг. 33 Разпределение на регистрираните престъпления по РУП



Източник: ОДМВР – Силистра

Този документ е създаден в рамките на проект "Изготвяне на интегриран план за градско възстановяване и развитие на град Тутракан като център на агломерационен ареал" който се осъществява с финансовата подкрепа на Оперативна програма Регионално развитие" 2007-2013 г., съфинансирана от Европейския съюз чрез Европейския фонд за регионално развитие. Цялата отговорност за съдържанието на документа се носи от Община Тутракан и при никакви обстоятелства не може да се счита, че този документ отразява официалното становище на Европейския съюз и Управляващия орган



ЕВРОПЕЙСКИ СЪЮЗ
Европейски фонд за
регионално развитие



Оперативна програма "Регионално развитие" 2007-2013

www.bgregio.eu



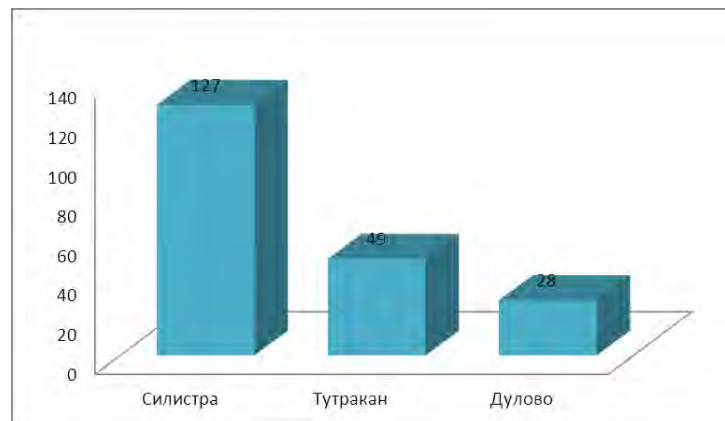
Инвестираме във Вашето бъдеще!

Проектът се финансира от Европейския фонд за регионално развитие и от държавния бюджет на Република България

Договор за безвъзмездна финансова помощ BG161PO001/5-03/2013/018: „Изготвяне на интегриран план заградско възстановяване и развитие на град Тутракан като център на агломерационен ареал“

От **Фиг. 34** става ясно, че кражбите в Тутракан също са на второ място по брой (49 броя) след тези в Силистра, значително по-многобройни (127).

Фиг. 34 Регистрирани кражби по РУП в ОДМВР-Силистра



Източник: ОДМВР – Силистра

6.2. Цели и политики на община Тутракан

Наредба за поддържане и опазване на обществения ред, чистотата и общественото имущество на територията на община Тутракан

Документът обобщава правилата на общинско ниво, които касаят всички живущи, пребиваващи и развиващи предприемачество в община Тутракан. Изведени са нормите, според които дейността на всяка от групите може да се развива, с максимална грижа за общността и околната среда. Правилата касаят както непълнолетните, така също определят регулации за почистване на обществените пространства и отглеждането на животни в домашни условия. Конкретен акцент върху обществения ред в смисъл на превенция на престъпността обаче документа не притежава.

6.3. Възможности за развитие

Възможностите за развитие на община Тутракан в сътрудничество между държавните и общински органи, неправителствения сектор и сектора, отговорен за поддържане на обществения ред са големи и от значение. Всяко едно общество се крепи на този вид сътрудничество, обединено около постигането на общото благо.

Този документ е създаден в рамките на проект "Изготвяне на интегриран план за градско възстановяване и развитие на град Тутракан като център на агломерационен ареал" който се осъществява с финансовата подкрепа на Оперативна програма Регионално развитие" 2007-2013 г., съфинансирана от Европейския съюз чрез Европейския фонд за регионално развитие. Цялата отговорност за съдържанието на документа се носи от Община Тутракан и при никакви обстоятелства не може да се счита, че този документ отразява официалното становище на Европейския съюз и Управляващия орган



ЕВРОПЕЙСКИ СЪЮЗ
Европейски фонд за
регионално развитие



Оперативна програма "Регионално развитие" 2007-2013

www.bgregio.eu



Инвестираме във Вашето бъдеще!

Проектът се финансира от Европейския фонд за регионално развитие и от държавния бюджет на Република България

Договор за безвъзмездна финансова помощ BG161PO001/5-03/2013/018: „Изготвяне на интегриран план заградско възстановяване и развитие на град Тутракан като център на агломерационен ареал“

За постигането на по-добро сътрудничество между изброените страни в процеса е необходимо осигуряването на постоянен диалог помежду им. Това е социално партньорство, в което община Тутракан трябва винаги да търси мнението на останалите участници, да ги запознава със своите политики и проекти в процес на съгласуване и дебат.

Принципът на откритостта и дискусиата, на споделянето на информация е от ключово значение и за успеха на настоящия стратегически документ – Интегриран план за градско възстановяване и развитие на град Тутракан. В процеса на неговата изработка участие вземат всички страни – община, граждани, неправителствен сектор и бизнес. Впоследствие, познавайки и бидейки част от процеса, тези страни ще приложат заложеното много по-ефективно.

7. Околна среда

7.1. Анализ на състоянието

7.1.1. Въздух

Качество на атмосферния въздух (КАВ). Взаимодействие между климат и КАВ

Община Тутракан се намира в Средноевропейския умереноконтинентален климатичен пояс и попада в крайдунавската климатична подобласт. Характерно за този район е горещото лято, ранното настъпване на пролетта и силното застудяване през зимата. В тази климатична област през зимата настъпват силни застудявания, а през лятото - големи горещини. През януари, средномесечната температура е -1.8°C , а през юли, средномесечната температура е 23.7°C . Средната годишна температура е 11.8°C . В тази част на Дунавската равнина се проявява една от най - големите за България средни годишни температурни амплитуди - 25.5° .

Снежните бури през зимата и мъглите характерни за крайбрежието на р. Дунав, създават затруднения за транспорта, съобщенията и битови проблеми. Снежната покривка се задържа 50-60 дни, с дебелина 16-30 см.

Преобладаващите ветрове имат югозападна посока. Втори по значимост са ветровете със североизточна посока. Разглеждан по сезони, ветровият режим показва преобладаване през зимния период на ветровете със североизточна компонента. Със североизточните ветрове се свързват и валежите през този период.

Снежните бури през зимата и мъглите характерни за крайбрежието на р. Дунав, създават затруднения за транспорта, съобщенията и битови проблеми. Снежната покривка се задържа 50-60 дни, с дебелина 16-30 см.

Фиг. 35 Граници на община Тутракан

Този документ е създаден в рамките на проект "Изготвяне на интегриран план за градско възстановяване и развитие на град Тутракан като център на агломерационен ареал" който се осъществява с финансовата подкрепа на Оперативна програма Регионално развитие" 2007-2013 г., съфинансирана от Европейския съюз чрез Европейския фонд за регионално развитие. Цялата отговорност за съдържанието на документа се носи от Община Тутракан и при никакви обстоятелства не може да се счита, че този документ отразява официалното становище на Европейския съюз и Управляващия орган



ЕВРОПЕЙСКИ СЪЮЗ
Европейски фонд за
регионално развитие



Оперативна програма "Регионално развитие" 2007-2013

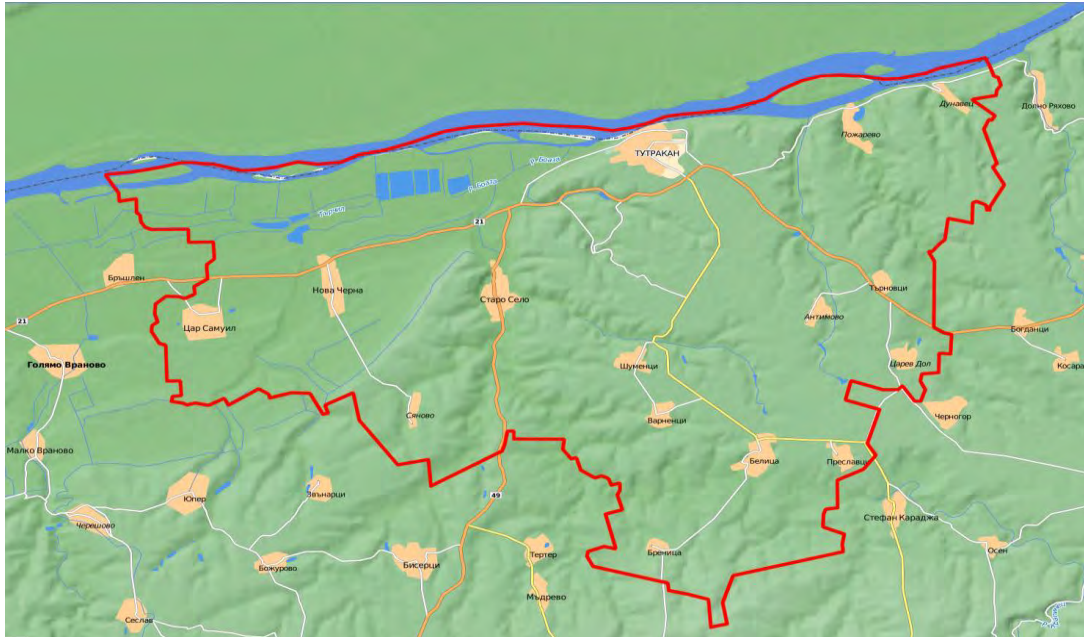
www.bgregio.eu



Инвестираме във Вашето бъдеще!

Проектът се финансира от Европейския фонд за регионално развитие и от държавния бюджет на Република България

Договор за безвъзмездна финансова помощ BG161PO001/5-03/2013/018: „Изготвяне на интегриран план за градско възстановяване и развитие на град Тутракан като център на агломерационен ареал“



Движението на въздуха е тясно свързано с разсейването и разпространението на замърсителите в атмосферата.

В приземния въздушен слой, където се намират основните техногенни източници на замърсяване в атмосферата, могат да възникнат т.нар. "опасни" метеорологични условия (Захариев, В., 2000). Според същия автор, факторите, които обуславят тези условия в приземния въздух са скоростта на вятъра и температурната стратификация, защото те обуславят турбулентния обем и преноса на замърсители в атмосферата.

В община Тутракан тихото време и мъглите през месеците януари и декември, се отразява негативно за увеличаване броя на дните с повишаване на замърсителите на въздуха. Определящи за състоянието на атмосферния въздух в гр. Тутракан са количеството и видът на емитираните замърсяващи вещества, климатичните условия и ситуирането на източниците на замърсяване. Най-значителен принос от площните източници има отоплението, точковите- индустрията и транспортът .

Тихото време влияе особено неблагоприятно през зимния сезон, тъй като основна част от населението се отоплява с твърди и течни горива. В безветрени дни изхвърляните в атмосферата замърсители от даден източник се издигат в атмосферата под формата на вертикален поток и след това се разсейват в околните въздушни маси, като при наличие на вятър се наблюдава хоризонтален пренос на замърсители в тяхното разсейване в

Този документ е създаден в рамките на проект "Изготвяне на интегриран план за градско възстановяване и развитие на град Тутракан като център на агломерационен ареал" който се осъществява с финансовата подкрепа на Оперативна програма Регионално развитие" 2007-2013 г., съфинансирана от Европейския съюз чрез Европейския фонд за регионално развитие. Цялата отговорност за съдържанието на документа се носи от Община Тутракан и при никакви обстоятелства не може да се счита, че този документ отразява официалното становище на Европейския съюз и Управляващия орган



ЕВРОПЕЙСКИ СЪЮЗ
Европейски фонд за
регионално развитие



Оперативна програма "Регионално развитие" 2007-2013

www.bgregio.eu



Инвестираме във Вашето бъдеще!

Проектът се финансира от Европейския фонд за регионално развитие и от държавния бюджет на Република България

Договор за безвъзмездна финансова помощ BG161PO001/5-03/2013/018: „Изготвяне на интегриран план заградско възстановяване и развитие на град Тутракан като център на агломерационен ареал”

приземните въздушни пластове, т. е при вятър концентрацията на замърсители във въздуха се увеличава.

Проблем на промишлеността в гр. Тутракан е липсата на природен газ. Все още се използват старите конвенционални горива – мазут, нефта, въглища и дърва и това се отразява на качеството на атмосферния въздух в района.

Данни за качеството на атмосферния въздух в град Тутракан липсват, тъй като към момента на територията на Община Тутракан няма работеща ДАОС и община Тутракан не е включена в списъка с населени места, за които се извършва мониторинг на въздуха.

Съвместната българо-румънска система за контрол на качеството на атмосферния въздух (КАВ) разполага с пунктове (ДАОС системи) във въздушните басейни на Силистра – Калъраш, разположени на територията на двете страни.

Газификацията на град Тутракан ще гарантира намаляване замърсяването на атмосферния въздух с прах, сажди, въглероден диоксид, азотни окиси, въглероден окис и др..

Дейности по озеленяване край улиците ще доведат до намаляване на замърсяването от прах и газове резултат от транспортните средства.

7.1.2. Шум

Източници на шум се явяват транспорта, промишлеността, строителството и ремонтните работи, извършвани на територията на общината.

Основното натоварване от шум се наблюдава по пътно-транспортните артерии, поради което е необходимо предприемането на мерки за развитие на зелената система в общината с цел намаляване на последствията от шумово замърсяване.

Шумът от производствените дейности в обособената промишлена зона не създава екологични и здравни проблеми на жителите. В останалата част на града, наличието на малък брой производствени предприятия, могат да бъдат квалифицирани като локални източници на шум.

Освен промишлените предприятия основен източник на шум в населените места е транспортът. С цел управление, намаляване и предотвратяване нивата на шум в околната среда за агломерациите, основните пътища, ЖП линии и летища се изработват стратегически карти на шум, следствие от които са плановете за действие. Гр. Тутракан не попада в обхвата на закононото изискване за разработване на шумова карта и не се извършва мониторинг на шума в съответствие с Наредба №2/ 05.04.2006 г. на МЗ за дейността на Национална система за мониторинг на шума в околната среда.

Този документ е създаден в рамките на проект "Изготвяне на интегриран план за градско възстановяване и развитие на град Тутракан като център на агломерационен ареал" който се осъществява с финансовата подкрепа на Оперативна програма Регионално развитие" 2007-2013 г., съфинансирана от Европейския съюз чрез Европейския фонд за регионално развитие. Цялата отговорност за съдържанието на документа се носи от Община Тутракан и при никакви обстоятелства не може да се счита, че този документ отразява официалното становище на Европейския съюз и Управляващия орган



ЕВРОПЕЙСКИ СЪЮЗ
Европейски фонд за
регионално развитие



Оперативна програма "Регионално развитие" 2007-2013

www.bgregio.eu



Инвестираме във Вашето бъдеще!

Проектът се финансира от Европейския фонд за регионално развитие и от държавния бюджет на Република България

Договор за безвъзмездна финансова помощ BG161PO001/5-03/2013/018: „Изготвяне на интегриран план заградско възстановяване и развитие на град Тутракан като център на агломерационен ареал“

7.1.3. Води

На територията на Тутраканската низина средните годишни валежи възлизат на 540 мм., което е близко до средните за България 600 мм. Валежите се характеризират с летен максимум от 181 мм. (юни – 85 мм.) и зимен минимум от 101 мм. (февруари – 26 мм.). Твърди валежи падат през периода декември-март.

Количеството на повърхностните води на общината е пряка зависимост от повърхностния отток, който се генерира основно от падащите валежи.

Част от селищата на община Тутракан са разположени по поречието на река Дунав. Анализът на водите на реката показва, че те са годни за къпане, спорт и туризъм и се числят към III-та категория.

Бреговата ивица е на кота 15.00 м при средни води на р. Дунав, а максималната достига до 126.00 м над морското ниво. Характерни са естествените дерета с прилежащите водосборни области, които отвеждат водите си в р. Дунав. Дължината на дерето „Сухата река“ на територията на общината е над 32 км, което е продължение на водосбора от общините Главиница и Исперих. Поречието на река Дунав, заедно с всичките му притоци е обявено за чувствителна зона, т.е. застрашена от замърсяване с биогенни елементи (азот, фосфор).

Редица директиви на ЕС имат за цел ограничаване на концентрацията на хранителни вещества в повърхностните води и подпомагане по този начин за противодействието на еутрофикацията:

Съгласно Заповед № РД -970/28.03.2003г на Министъра на околната среда и водите,, всички водни обекти във водосбора на Черно море са определени като чувствителни зони. Директива 91/271/ЕИО за пречистването на градските отпадъчни води (UWWTD), според която третичното пречистване (което отстранява фосфатите) е задължително изискване към станциите за пречистване на отпадъчните води, обслужващи агломерации с над 10,000 еквивалентни единици за брой население и които се оттичат в райони, податливи на еутрофикация.

Според Плана за управление на речните басейни в Дунавски район, екологичното състояние на р. Дунав, ВТ BG DU000R001 от границата при Ново село до границата при град Силистра е оценено като умерено, а химичното състояние на водите като лошо.

Оценката на качеството на водите, според биологичните елементи за качество е направена съгласно Заповед № 591/26.07.2012 г. на Министъра на околната среда и водите, с която са утвърдени методиките за хидробиологичен мониторинг и Наредба № Н-4/14.09.2012 г. за характеризирание на повърхностните води (Приложение № 6 към чл. 12, ал. 4), в която се намират класификационните системи за оценка според отделните биологични елементи за качество (макрозообентос, макрофити, фитобентос,

Този документ е създаден в рамките на проект "Изготвяне на интегриран план за градско възстановяване и развитие на град Тутракан като център на агломерационен ареал" който се осъществява с финансовата подкрепа на Оперативна програма Регионално развитие" 2007-2013 г., съфинансирана от Европейския съюз чрез Европейския фонд за регионално развитие. Цялата отговорност за съдържанието на документа се носи от Община Тутракан и при никакви обстоятелства не може да се счита, че този документ отразява официалното становище на Европейския съюз и Управляващия орган



ЕВРОПЕЙСКИ СЪЮЗ
Европейски фонд за
регионално развитие



Оперативна програма "Регионално развитие" 2007-2013

www.bgregio.eu



Инвестираме във Вашето бъдеще!

Проектът се финансира от Европейския фонд за регионално развитие и от държавния бюджет на Република България

Договор за безвъзмездна финансова помощ BG161PO001/5-03/2013/018: „Изготвяне на интегриран план заградско възстановяване и развитие на град Тутракан като център на агломерационен ареал“

фитопланктон и риби). Оценката е типова специфична – границите на класовете между отделните състояния (много добро, добро, умерено, лошо и много лошо) са съобразени с типа на водното тяло).

На територията на община Тутракан е оценен язовир „Антимово“. Според резултатите от изследвания показател хлорофил, състоянието на язовира е умерено, за което свидетелстват и стойностите на прозрачността .

Всички селища в общината са водоснабдени. Дължината на вътрешните разпределителни водопроводи е – 142 717м., а на външните магистрални – 81 717м. Водопроводната и канализационна мрежа са морално и физически остарели. Наложителна е подмяна на остарелите водопроводи за намаляване загубите на вода. Въпреки това водоснабдяването в общината за питейно-битови нужди е на добро ниво. В процес на изграждане е градска пречиствателна станция за отпадни води.

Въз основа на множество проучвателни и картировъчни работи е установено, че основни колектори на подземни води с практическо значение се явяват кватернерните алувиални отложения, изграждащи терасите на р. Дунав. Общо подземните водни тела в първи слой на територията на Басейнова Дирекция Дунавски район Плевен са 33 на брой. От тях в обхвата на община Тутракан попада подземно водно тяло с код BG1G0000QAL010 „Порови води в Кватернера - Бръшлянска низина“ – наблюдавано с два пункта за мониторинг /MP 053 ;MP 054/ - MP 053 при Тутракан ШК-Р1 ВС „Тутракан“, община Тутракан, област Русе - пунктът е в добро химично състояние по стандартите за качество.

За област Силистра състоянието на подземните води се следи в четири пункта от НАСЕМ на подземни води – кладенец тип „Раней“ помпена станция (ПС) гр. Силистра, кладенец тип „Раней“ помпена станция гр. Тутракан, кладенец ПС Дулово и кладенец с. Сребърна. Пробонабирането се извършва веднъж на тримесечие, а за с. Сребърна – два пъти годишно. Анализират се 20 броя показатели, включени в т.н. „базова програма“. Един път годишно през м. август се извършват и анализи за определяне съдържанието на тежки метали, а на пунктовете в Тутракан, Силистра и Сребърна – за съдържание на пестициди. Няма отчетени превишения на препоръчителните показатели за опазване на подземните води от замърсяване.

7.1.4. Защитени територии, защитени зони и биоразнообразие

На територията на община Тутракан се намират следните ЗМ: Защитена местност „Сая Кулак“, Защитена местност „Остров Пожарево“ и Защитена местност „Калимок - Бръшлен“, одобрени по реда на ЗЗТ .Някои от тези местности покриват ЗЗ па Натура 2000.

Този документ е създаден в рамките на проект "Изготвяне на интегриран план за градско възстановяване и развитие на град Тутракан като център на агломерационен ареал" който се осъществява с финансовата подкрепа на Оперативна програма Регионално развитие" 2007-2013 г., съфинансирана от Европейския съюз чрез Европейския фонд за регионално развитие. Цялата отговорност за съдържанието на документа се носи от Община Тутракан и при никакви обстоятелства не може да се счита, че този документ отразява официалното становище на Европейския съюз и Управляващия орган



ЕВРОПЕЙСКИ СЪЮЗ
Европейски фонд за
регионално развитие



Оперативна програма "Регионално развитие" 2007-2013

www.bgregio.eu



Инвестираме във Вашето бъдеще!

Проектът се финансира от Европейския фонд за регионално развитие и от държавния бюджет на Република България

Договор за безвъзмездна финансова помощ BG161PO001/5-03/2013/018: „Изготвяне на интегриран план заградско възстановяване и развитие на град Тутракан като център на агломерационен ареал“

Табл. 18 Защитени зони в община Тутракан

Код на защитена зона	Име на защитена зона	Тип на защитена зона
BG0000180	Боблата	Защитена зона по директивата за местообитанията
BG0000377	Калимок - Бръшлен	Защитена зона по директивата за местообитанията
BG0002030	Комплекс Калимок	Защитена зона по директивата за птиците
BG0002062	Лудогорие	Защитена зона по директивата за птиците
BG0000171	Лудогорие - Боблата	Защитена зона по директивата за местообитанията
BG0000237	Остров Пожарево	Защитена зона по директивата за птиците
BG0000530	Пожарево - Гарван	Защитена зона по директивата за местообитанията
BG0002031	Стената	Защитена зона по директивата за птиците

Местата, попадащи в общоевропейската екологична мрежа Натура 2000, се определят в съответствие с две основни за опазването на околната среда Директиви на ЕС – Директива за опазване на природните местообитания и на дивата флора и фауна и Директивата за съхранение на дивите птици. Изискванията на двете директиви са отразени в българското законодателство, чрез Закона за биологичното разнообразие. На територията на общината се намират осем 33 - четири по Директивата за местообитанията и четири по Директивата за птиците.

1.33 „Боблата” – 33 по директивата на местообитанията

Зоната представлява голям горски комплекс на хълмовете над Дунав. Преобладаващите съобщества са на сребролистната липа, но има и други ксеротермни гори, малки пасища и ливади в долините.

Фиг. 36 Защитена зона „Боблата“ в община Тутракан

Този документ е създаден в рамките на проект "Изготвяне на интегриран план за градско възстановяване и развитие на град Тутракан като център на агломерационен ареал" който се осъществява с финансовата подкрепа на Оперативна програма Регионално развитие" 2007-2013 г., съфинансирана от Европейския съюз чрез Европейския фонд за регионално развитие. Цялата отговорност за съдържанието на документа се носи от Община Тутракан и при никакви обстоятелства не може да се счита, че този документ отразява официалното становище на Европейския съюз и Управляващия орган



ЕВРОПЕЙСКИ СЪЮЗ
Европейски фонд за
регионално развитие



Оперативна програма "Регионално развитие" 2007-2013

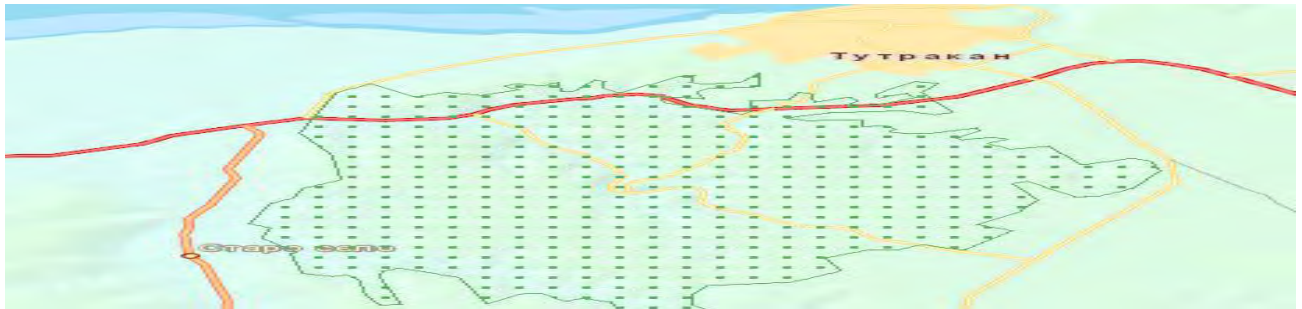
www.bgregio.eu



Инвестираме във Вашето бъдеще!

Проектът се финансира от Европейския фонд за регионално развитие и от държавния бюджет на Република България

Договор за безвъзмездна финансова помощ BG161PO001/5-03/2013/018: „Изготвяне на интегриран план заградско възстановяване и развитие на град Тутракан като център на агломерационен ареал“



Източник : www.natura2000.moew.government.bg

2.33 «Калимок Бръшлен » ЗЗ по директивата на местообитанията

Фиг. 37 Защитена зона „Калимок Бръшлен“ в община Тутракан

Зоната е част от поречието на р.Дунав, включваща блата, водни площи и островни образувания. Характерна е доминантната дървесна растителност от родовете върба, топола, бряст. Зоната е антропогенно повлияна от изсичане на влажните гори и замаяната им с изкуствени тополови насаждения, дигиране, отводняване и превръщане на блатата в рибарници.



Източник : www.natura2000.moew.government.bg

3.33 «Комплекс Калимок»- ЗЗ по директивата за птиците

Фиг. 38 Защитена зона „Комплекс Калимок“ в община Тутракан

Този документ е създаден в рамките на проект "Изготвяне на интегриран план за градско възстановяване и развитие на град Тутракан като център на агломерационен ареал" който се осъществява с финансовата подкрепа на Оперативна програма Регионално развитие" 2007-2013 г., съфинансирана от Европейския съюз чрез Европейския фонд за регионално развитие. Цялата отговорност за съдържанието на документа се носи от Община Тутракан и при никакви обстоятелства не може да се счита, че този документ отразява официалното становище на Европейския съюз и Управляващия орган



ЕВРОПЕЙСКИ СЪЮЗ
Европейски фонд за
регионално развитие



Оперативна програма "Регионално развитие" 2007-2013

www.bgregio.eu

Инвестираме във Вашето бъдеще!

Проектът се финансира от Европейския фонд за регионално развитие и от
държавния бюджет на Република България

Договор за безвъзмездна финансова помощ BG161PO001/5-03/2013/018: „Изготвяне на
интегриран план заградско възстановяване и развитие на град Тутракан като център на
агломерационен ареал”



Източник : www.natura2000.moew.government.bg

4. 33 «Лудогорие» - ЗЗ по директивата за птиците

Фиг. 39 Защитена зона „Лудогорие“ в община Тутракан



Източник : www.natura2000.moew.government.bg

5.33 «Лудогорие –Боблата» ЗЗ по директивата на местообитанията

Фиг. 40 Защитена зона „Лудогорие–Боблата“ в община Тутракан



Този документ е създаден в рамките на проект "Изготвяне на интегриран план за градско възстановяване и развитие на град Тутракан като център на агломерационен ареал" който се осъществява с финансовата подкрепа на Оперативна програма Регионално развитие" 2007-2013 г., съфинансирана от Европейския съюз чрез Европейския фонд за регионално развитие. Цялата отговорност за съдържанието на документа се носи от Община Тутракан и при никакви обстоятелства не може да се счита, че този документ отразява официалното становище на Европейския съюз и Управляващия орган



ЕВРОПЕЙСКИ СЪЮЗ
Европейски фонд за
регионално развитие



Оперативна програма "Регионално развитие" 2007-2013

www.bgregio.eu

Инвестираме във Вашето бъдеще!

Проектът се финансира от Европейския фонд за регионално развитие и от
държавния бюджет на Република България

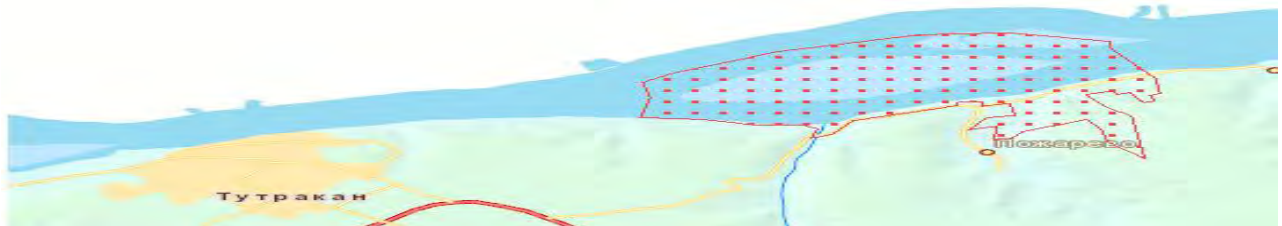
Договор за безвъзмездна финансова помощ BG161PO001/5-03/2013/018: „Изготвяне на
интегриран план заградско възстановяване и развитие на град Тутракан като център на
агломерационен ареал”



Източник : www.natura2000.moew.government.bg

6.33 «Острово Пожарево» - ЗЗ по директивата за птиците

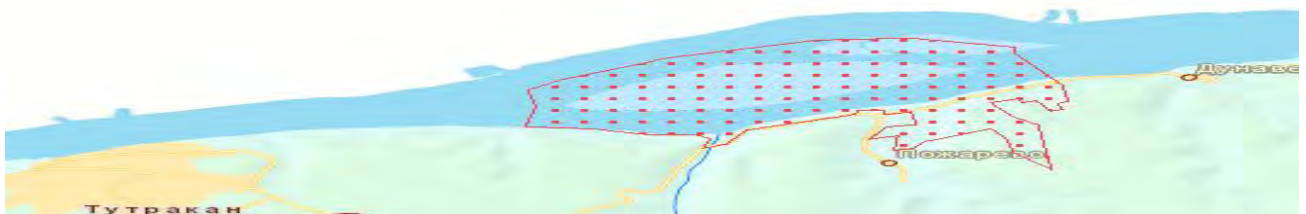
Фиг. 41 Защитена зона „Острово Пожарево“ в община Тутракан



Източник : www.natura2000.moew.government.bg

7.33 «Пожарево –Гарван» - ЗЗ по директивата на местообитанията

Фиг. 42 Защитена зона „Пожарево –Гарван“ в община Тутракан



Източник : www.natura2000.moew.government.bg

8.33 «Стената » - ЗЗ по директивата за птиците

Фиг. 43 Защитена зона „Стената“ в община Тутракан



Този документ е създаден в рамките на проект "Изготвяне на интегриран план за градско възстановяване и развитие на град Тутракан като център на агломерационен ареал" който се осъществява с финансовата подкрепа на Оперативна програма Регионално развитие" 2007-2013 г., съфинансирана от Европейския съюз чрез Европейския фонд за регионално развитие. Цялата отговорност за съдържанието на документа се носи от Община Тутракан и при никакви обстоятелства не може да се счита, че този документ отразява официалното становище на Европейския съюз и Управляващия орган



ЕВРОПЕЙСКИ СЪЮЗ
Европейски фонд за
регионално развитие



Оперативна програма "Регионално развитие" 2007-2013

www.bgregio.eu



Инвестираме във Вашето бъдеще!

Проектът се финансира от Европейския фонд за регионално развитие и от държавния бюджет на Република България

Договор за безвъзмездна финансова помощ BG161PO001/5-03/2013/018: „Изготвяне на интегриран план заградско възстановяване и развитие на град Тутракан като център на агломерационен ареал“

Източник : www.natura2000.moew.government.bg

С особена значимост за община Тутракан са ЗМ „Калимок - Бръшлен“ и ЗМ „Остров Пожарево“, ЗЗ „Пожарево-Гарван“ и ЗЗ „Остров Пожарево“:

ЗМ „Калимок – Бръшлен“

На територията на община Тутракан се намира една от най-големите защитени местности в България – „Калимок-Бръшлен“. Обявена е през 2001 г. с площ 59 750 дка. Разположена е в две области: Русе и Силистра, като обхваща части от 8 землища: Ряхово, Бабово, Голямо Враново, Бръшлен в община Сливо поле и Цар Самуил, Нова Черна, Старо село и Тутракан в община Тутракан. Създадена е с цел възстановяване и запазване на една от малкото останали Дунавски влажни зони и нейното уникално биологично разнообразие. Със своите блата, тръстикови масиви, заливни гори, влажни ливади, пясъчни коси, тя е местообитание на над 400 вида растения, 60 вида риби, 20 вида влечуги и земноводни, 40 вида бозайници, 242 вида птици и хиляди видове безгръбначни животни. През юни 2002 г., Глобалният екологичен фонд (ГЕФ) отпусна на правителството на България финансиране за изпълнение на дейности по проекта „Възстановяване на влажните зони и намаляване на замърсяването“, който е реализиран в защитената местност.

В заливаемата зона на ЗМ „Калимок-Бръшлен“ през 2013 г. обемът на постъпили води от р. Дунав е по-висок в сравнение с 2012 г., в резултат на което са осигурени благоприятни условия за размножаване на риби, водолюбиви птици и водни организми. Най-голямото богатство на ЗМ „Калимок-Бръшлен“ са птиците. Заради над 242 вида птици, от които 134 гнездящи, блатото до град Тутракан е обявено от Bird Life International за Орнитологично важно място. Най-приоритетни се явяват орнитоложките наблюдения, поради това, че птиците са най-многобройни, атрактивни и лесни за наблюдение. Други видове като къдроглавия пеликан и бялата лопатарка отглеждат тук малките си. За трети, като сивите жерави, местността се явява само междина спирка при тяхната миграция. Наблюдават се и птици, които зимуват тук, като червеногушата гъска, морския орел, гълъба хралупар, малкия нирец и голям брой зеленоглави патици. Наличието на тези птици през зимния период дава възможност за развитие на екотуризма и през студените месеци на годината. Тук се намира една от най-големите чаплови колонии в България, а също така и едни от последните останали вековни брястове, черни тополи и вардимски дъб в България.

ЗМ „Остров Пожарево“

Този документ е създаден в рамките на проект "Изготвяне на интегриран план за градско възстановяване и развитие на град Тутракан като център на агломерационен ареал" който се осъществява с финансовата подкрепа на Оперативна програма Регионално развитие" 2007-2013 г., съфинансирана от Европейския съюз чрез Европейския фонд за регионално развитие. Цялата отговорност за съдържанието на документа се носи от Община Тутракан и при никакви обстоятелства не може да се счита, че този документ отразява официалното становище на Европейския съюз и Управляващия орган



ЕВРОПЕЙСКИ СЪЮЗ
Европейски фонд за
регионално развитие



Оперативна програма "Регионално развитие" 2007-2013

www.bgregio.eu



Инвестираме във Вашето бъдеще!

Проектът се финансира от Европейския фонд за регионално развитие и от държавния бюджет на Република България

Договор за безвъзмездна финансова помощ BG161PO001/5-03/2013/018: „Изготвяне на интегриран план заградско възстановяване и развитие на град Тутракан като център на агломерационен ареал”

Разположена е на територията на селата Пожарево и село Дунавец, община Тутракан, област Силистра с площ: 71.0 ха, горски фонд. Стопанисва се от Държавно горско стопанство "Тутракан" и е обявена със Заповед за обявяване: Заповед № РД-260 от 17.07.1995 г. на министъра на околната среда.

В ЗМ „Остров Пожарево” се забранява се убиване, улавяне, опръстеняване и безпокоене на гнезещите птици, разваляне на гнездата и събиране на яйца; строителство, разкриване на кариери и други дейности, с които се изменя естественият облик на местността или водният ѝ режим; сечи, освен отгледани и санитарни в периода 01.09 - 30.12; паша на домашни животни; събиране на блатно кокиче и други видове билки.

33 „Пожарево-Гарван“

33 „Пожарево-Гарван”, BG000530 – Обявена според Директива 92/43/ЕЕС, респективно според ЗБР. В защитената зона предмет на опазване са 4 природни местообитания (91E0, 91Z0, 3150, 3130) и 5 вида (*Bombina bombina*, *Unio crassus*, *Ophiogomphus cecilia*, *Osmoderma eremita*, *Lucanus cervus*), включени в Приложения I и II на Директива 92/43/ЕЕС, респективно в ЗБР - Приложения 1 и 2.

С оглед на опазването на ключовите природни местообитания са въведени режими и препоръки, важащи за цялата територия на ЗЗ "Пожарево Гарван".

Забрани, въведени с плана за управление за цялата територия на ЗЗ: Поставяне на ветрогенератори; строежи на водно-електрически централи; изграждане на паркове за добив на енергия от слънцето в неурбанизирани територии; разкриване на кариери за добив на минерали, руди и инертни материали; разкриване на замърсяващи предприятия; използване на неселективни пестециди.

Препоръки:

Голите сечи в естествените гори да бъдат заменени с природосъобразни лесовъдски системи като се акцентира на предварителното естествено семенно възобновяване с автохтонни видове. Да се разшири дейността по подпомагане на възобновяването. Залесяванията да се осъществяват с местни репродуктивни материали. Да се извършва реалистична оценка на възобновителните процеси. В изсечените млади (1–5 год.) естествени гори да се предвидят осветления и прочистки за толериране на дъбовете, горскоплодните и видове като дребнолистна липа, бял бряст и полски бряст. Развитие на местен семепроизводствен ресурс да обхваща: избор на подходящи семеносещи дървета и групи, създаване навременни разсадници, използване само на подходящи репродуктивни материали от съседни райони. Да не се извършва мероприятието "разкъсване на корени на акацията" след гола сеч. Зонирането е извършено на базата на разпространението на природните местообитания, предмет на опазване и тяхното

Този документ е създаден в рамките на проект "Изготвяне на интегриран план за градско възстановяване и развитие на град Тутракан като център на агломерационен ареал" който се осъществява с финансовата подкрепа на Оперативна програма Регионално развитие" 2007-2013 г., съфинансирана от Европейския съюз чрез Европейския фонд за регионално развитие. Цялата отговорност за съдържанието на документа се носи от Община Тутракан и при никакви обстоятелства не може да се счита, че този документ отразява официалното становище на Европейския съюз и Управляващия орган



ЕВРОПЕЙСКИ СЪЮЗ
Европейски фонд за
регионално развитие



Оперативна програма "Регионално развитие" 2007-2013

www.bgregio.eu



Инвестираме във Вашето бъдеще!

Проектът се финансира от Европейския фонд за регионално развитие и от държавния бюджет на Република България

Договор за безвъзмездна финансова помощ BG161PO001/5-03/2013/018: „Изготвяне на интегриран план заградско възстановяване и развитие на град Тутракан като център на агломерационен ареал“

състояние, като са определени 3 зони – сърцевинна зона, зона за възстановяване и зона за устойчиво ползване.

ЗЗ “Остров Пожарево”

ЗЗ “Остров Пожарево”, код BG0000237 (Площ: 973,698 ха) – Обявена със Заповед №.РД - 839 от 17.11.2008 г., на основание чл.12, ал.6 във връзка с чл.6., ал.1, т.3 и 4 от ЗБР и т.1 от Решение №122 от 2007 г. на МС. Обявена е с цел опазване и поддържане на местообитанията на видовете птици, предметна опазване, за постигане на тяхното благоприятно природозащитно състояние, и възстановяване на местообитания на видове птици, предмет на опазване, за които е необходимо подобряване на природозащитното им състояние.

Предмет на опазване са видове птици по чл. 6, ал.1, т. 3, на ЗБР(Черногуш гмуркач /*Gavia arctica*/, Къдроглав пеликан /*Pelecanus crispus*/, Малък кormоран /*Phalacrocorax pygmaeus*/, Нощна чапла /*Nycticorax nycticorax*/, Гривеста чапла /*Ardeola ralloides*/, Малка бяла чапла /*Egretta garzetta*/, Голяма бяла чапла /*Egretta alba*/, Блестящ ибис /*Plegadis falcinellus*/, Лопатарка /*Platalea leucorodia*/, Малък нирец /*Mergus albellus*/, Червеногуша гъска /*Branta ruficollis*/, Черна каня /*Milvus migrans*/, Морски орел /*Haliaeetus albicilla*/, Козодой /*Caprimulgus europaeus*/, Земеродно рибарче /*Alcedo atthis*/, Синявица /*Coracias garrulus*/, Сив кълвач /*Picus canus*/, Черен кълвач /*Dryocopus martius*/, Сирийскипъстър кълвач /*Dendrocopos syriacus*/) и по чл.6, ал.1, т. 4 на ЗБР (Малък гмурец /*Tachybaptus ruficollis*/,Голям гмурец /*Podiceps cristatus*/, Черногуш гмурец /*Podiceps nigricollis*/, Голям кormоран /*Phalacrocorax carbo*/, Сива чапла /*Ardea cinerea*/, Голяма белочела гъска /*Anser albifrons*/, Сива гъска /*Anser anser*/, Фиш /*Anas penelope*/,Сива патица /*Anas strepera*/, Зимно бърне /*Anas crecca*/, Зеленоглава патица /*Anas platyrhynchos*/, Шилоопашата патица /*Anas acuta*/, Лятно бърне /*Anas querquedula*/, Кафявоглавапотапница /*Aythya ferina*/, Качулата потапница /*Aythya fuligula*/, Звънарка /*Vuccephala clangula*/, Среден нирец /*Mergus serrator*/, Малък ястреб /*Accipiter nisus*/, Обикновен мишелов /*Buteo buteo*/, Речен дъждосвирец /*Chardrius dubius*/ , Късокрил кюкавец /*Actitis hypoleucos*/).

Според заповедта за обявяване са забранени следните дейности: строителство на нови пристанища, терминали и промишлени предприятия; унищожаване на островни образувания; извършване на дейности, свързани с отводняване, пресушаване или промяна на водния режим на затони, мочурища и естествени водни обекти, освен при изпълнение на дейности, свързани с подобряване на състоянието на водните екосистеми и местообитания; извършване на сечи в горите, които водят до намаляване на тяхното площно разпространение или до смяна на видовия състав.

Този документ е създаден в рамките на проект “Изготвяне на интегриран план за градско възстановяване и развитие на град Тутракан като център на агломерационен ареал” който се осъществява с финансовата подкрепа на Оперативна програма Регионално развитие” 2007-2013 г., съфинансирана от Европейския съюз чрез Европейския фонд за регионално развитие. Цялата отговорност за съдържанието на документа се носи от Община Тутракан и при никакви обстоятелства не може да се счита, че този документ отразява официалното становище на Европейския съюз и Управляващия орган



ЕВРОПЕЙСКИ СЪЮЗ
Европейски фонд за
регионално развитие



Оперативна програма "Регионално развитие" 2007-2013

www.bgregio.eu



Инвестираме във Вашето бъдеще!

Проектът се финансира от Европейския фонд за регионално развитие и от държавния бюджет на Република България

Договор за безвъзмездна финансова помощ BG161PO001/5-03/2013/018: „Изготвяне на интегриран план заградско възстановяване и развитие на град Тутракан като център на агломерационен ареал“

Видовото разнообразие на територията на община Тутракан при флората е представено от формации на - *Salvinia natans*, *Azolla filicoides*, *Spirodela polirrhiza*, *Lemna minor*, *Wolphia arriza*, формации на растения, потопени и прикрепени с плаващи листа - *Potamogeton nodosus* Poir., *Nymphoides flava*, *Myrophyllum verticillatum*, *Myrophyllum spicatum*, *Trapa natans*, *Nymphaea alba*, високи житни и разнотревни видове растения - *Typha angustifolia*, *Typha latifolia*, *Phragmites australis*.

От земноводните са характерни: *Rana ridibunda* (водна жаба), *Hyla arborea* (жаба дървесница), *Pelobates fuscus* (обикновена чесновница), *Bombina bombina* (бумка), *Bufo bufo* (кафява крастава жаба), *Pelobates syriacus balkanicus* (балканска чесновница).

Единствено в тази част на страната се среща и подвидът *Triturus cristatus dobrogicus* (дунавски тритон).

Само в крайдунавските блата и по долното течение на дунавските притоци се срещат следните риби: *Cobitis bulgarica* (дунавски щипок - субендемит), *Barbus barbus* (дунавска мряна), *Abramis ballerus* (кочат), *Pelecus cultratus* (сабица), *Acerina cernua* (бибан).

Влечугите са представени от *Natrix natrix* (обикновена водна змия), *Natrix tessellata* (сива водна змия), *Lacerta taurica* (кримски гущер), *Emys orbicularis* (обикновена блатна костенурка).

Най-голямо богатство са птиците. Със световно значение са белооката потапница (*Aythya нугосса*) и къдроглавият пеликан (*Pelecanus crispus*). Тук гнездят големи колонии белобузи и други рибарки (*Chlidonias hybrida*), череноврат гмурец (*Podiceps griseigena*), черноврат гмурец (*Podiceps nigricollis*). Рибарниците са хранителна база за двойки морски орли (*Haliaeetus albicilla*) и голяма колония чапли и корморани. По време на миграция и зимуване от световно значение са малкият корморан (*Haliaeetus pygmaeus*) и сивата гъска (*Anser anser*). По време на зимуването струпвания образуват голямата белочела гъска (*Anser albifrons*) и застрашеният в световен мащаб вид червеноруша гъска (*Branta ruficollis*).

Наличните масиви са предпоставка за развитието на дървопреработването като един от важните отрасли за икономиката на общината. Особено внимание може да бъде отделено на дейности, свързани с допълнително залесяване на горски терени, което да осигури работни места и да увеличи в бъдеще потенциала на гората. Важен елемент в този смисъл са всички съпътстващи дейности - събиране на липов цвят, производство на мед, събиране на гъби и пр., които също могат да осигурят доходи на определена част от населението на общината.

В горските съобщества вземат участие: *Populus alba*, *Populus nigra*, *p. Salix*, *Ulmus campestris*, *Tilia argentea*, *Tilia grandifolia*. Горските съобщества са представени и от

Този документ е създаден в рамките на проект "Изготвяне на интегриран план за градско възстановяване и развитие на град Тутракан като център на агломерационен ареал" който се осъществява с финансовата подкрепа на Оперативна програма Регионално развитие" 2007-2013 г., съфинансирана от Европейския съюз чрез Европейския фонд за регионално развитие. Цялата отговорност за съдържанието на документа се носи от Община Тутракан и при никакви обстоятелства не може да се счита, че този документ отразява официалното становище на Европейския съюз и Управляващия орган



ЕВРОПЕЙСКИ СЪЮЗ
Европейски фонд за
регионално развитие



Оперативна програма "Регионално развитие" 2007-2013

www.bgregio.eu



Инвестираме във Вашето бъдеще!

Проектът се финансира от Европейския фонд за регионално развитие и от държавния бюджет на Република България

Договор за безвъзмездна финансова помощ BG161PO001/5-03/2013/018: „Изготвяне на интегриран план заградско възстановяване и развитие на град Тутракан като център на агломерационен ареал“

естествени гори от цер, космат дъб, келяв габър, полски клен, мъждрян и култури от акация и тополи.

На територията на община Тутракан се намира вековно дърво, обявено за защитено, съгласно Регистър на вековните дървета в България¹ - Летен дъб (1320) обикновен (летен) дъб (*Quercus robur*) в с. Белица.

Едно от находищата на пролетната циклама в областта, находящо се в горски масив в землището на с. Бреница, община Тутракан, е предложено от Дирекцията на Природен парк „Русенски Лом“ за обявяване за защитена местност. На 23.03.2012 г. при извършена проверка на терен експертите на РИОСВ–Русе са установили добро състояние и плътност на популацията от порядъка на 20 екз. за кв. м. Стартирана е процедура по Закона за защитените територии (ЗЗТ). Проведена е една комисия по ЗЗТ за обявяване на защитената местност. Предложението е прието, но поради липса на поддържаща фирма за Картата на възстановената собственост на землището не е създаден обособен поземлен имот, документацията все още не е изпратена в МОСВ и не е издадена заповед за обявяване.

В района на с. Нова Черна функционира Биологична експериментална база „Калимок“ към Института по зоология. Създадена е през 1992 г. в местността на бившето село Калимок. В близост се намира защитената местност Калимок-Бръшлен. Основната дейност на базата е свързана с опознаване и опазване на българската орнитофауна. Това включва изследвания и мониторинг на птиците и техните миграции, както и опазване на застрашените от изчезване видове. Работи се върху възстановяването на популациите на редки за България птици като Червения ангъч, Голямата дропла и др. Червеният ангъч е тясно свързан с база Калимок. Още от самото ѝ създаване в нея започват действия по възстановяване на някога многобройните популации на птицата в Добруджа. В базата видът се отглежда изкуствено, а чрез интродукция е създадена и нова дива популация в Хасковско.

В базата се извършва и опръстеняване на птици като част от дейността на Българската орнитологическа централа. През последните 6 години, в природата са освободени общо 80 екземпляра от защитения вид червен ангъч (*Tadorna ferruginea*), които са размножени в Биологичната експериментална база „Калимок“ в с. Нова Черна, община Тутракан.

Необходимо е планираните дейности в периода до 2020 г. да бъдат насочени към активно опазване на защитените територии и биоразнообразието, както и управление на зелената система в общината за провеждане на дългосрочна и последователна

Този документ е създаден в рамките на проект "Изготвяне на интегриран план за градско възстановяване и развитие на град Тутракан като център на агломерационен ареал" който се осъществява с финансовата подкрепа на Оперативна програма Регионално развитие" 2007-2013 г., съфинансирана от Европейския съюз чрез Европейския фонд за регионално развитие. Цялата отговорност за съдържанието на документа се носи от Община Тутракан и при никакви обстоятелства не може да се счита, че този документ отразява официалното становище на Европейския съюз и Управляващия орган



ЕВРОПЕЙСКИ СЪЮЗ
Европейски фонд за
регионално развитие



Оперативна програма "Регионално развитие" 2007-2013

www.bgregio.eu



Инвестираме във Вашето бъдеще!

Проектът се финансира от Европейския фонд за регионално развитие и от
държавния бюджет на Република България

Договор за безвъзмездна финансова помощ BG161PO001/5-03/2013/018: „Изготвяне на
интегриран план заградско възстановяване и развитие на град Тутракан като център на
агломерационен ареал”

политика, която да доведе до възстановяване и нарастване на зелените площи в населените места.

7.1.5. Земи и почви. Замърсяване на почвата

На територията на общината се среща голямо разнообразие от почви: *алувиални, алувиално – ливадни, ливадно – блатни, торфено-блатни, черноземни*. Тези почви са подходящи за отглеждане на зеленчуци, зърнени и фуражни култури, лозя и др. Суховеите и недостатъчните валежи през лятото причиняват ерозия на почвата. Широката отвореност на територията на общината към север е причина североизточните ветрове да отвяват снежната покривка и да нанасят поражения на посевите на територията на Тутраканската низина.

Алувиално-ливадните почви заемат най-често заливната и първата надзаливна тераса. Тези почви се развиват при близко ниво на подпочвените води най-често от 1 до 2-2.5 м. Почвообразуващите материали са речните наноси и имат разнообразен характер. Характеризират се със слабо напреднал почвообразователен процес.

Върху тях добре се развива ливадно-блатна и блатна растителност. Отличават се с високо плодородие. Върху тях се отглеждат зеленчукови култури. Подходящи са и за отглеждане на фуражни технически и овощни култури.

Ливадно-блатните почви са разпространени в крайдунавските низини – около Нова Черна, Старо село и Цар Самуил. Те се формират под влиянието на типична хидроморфна растителност и високо ниво на подпочвените води – 50-100 см., а във валежните периоди до самата повърхност. Наблюдават се в периферните части на блатата, в които през по-голямата част от година водата е на повърхността. Развитието им е свързано с преовлажняване и натрупване на органично вещество от ливадната и блатна растителност. Без провеждане на отводнителни мероприятия ливадно-блатните почви са непригодни за земеделие. Слабо заблатените могат да се използват за ливади и пасища, но тревите са с ниско качество.

Ливадни черноземовидните заемат високите части на заливната и първата надзаливна тераса, с дълбочина на подпочвените води 1-2 м. По-широко разпространени са около река Дунав, в района на Нова Черна и Цар Самуил, в райони с по-големи релефни понижения и са подложени на по-голямо заблатяване и оглеяване на профила. Тези почви са известни с високото си плодородие и са пригодни за отглеждане на всички зърнени, технически, фуражни и зеленчукови култури. На територията на община Тутракан е определен 1 пункт за почвен мониторинг.

Табл. 19 Пункт за почвен мониторинг в община Тутракан

№ на пункта	Населено място	Община	Област
-------------	----------------	--------	--------

Този документ е създаден в рамките на проект "Изготвяне на интегриран план за градско възстановяване и развитие на град Тутракан като център на агломерационен ареал" който се осъществява с финансовата подкрепа на Оперативна програма Регионално развитие" 2007-2013 г., съфинансирана от Европейския съюз чрез Европейския фонд за регионално развитие. Цялата отговорност за съдържанието на документа се носи от Община Тутракан и при никакви обстоятелства не може да се счита, че този документ отразява официалното становище на Европейския съюз и Управляващия орган



ЕВРОПЕЙСКИ СЪЮЗ
Европейски фонд за
регионално развитие



Оперативна програма "Регионално развитие" 2007-2013

www.bgregio.eu



Инвестираме във Вашето бъдеще!

Проектът се финансира от Европейския фонд за регионално развитие и от държавния бюджет на Република България

Договор за безвъзмездна финансова помощ BG161PO001/5-03/2013/018: „Изготвяне на интегриран план заградско възстановяване и развитие на град Тутракан като център на агломерационен ареал“

323	Тутракан	Тутракан	Силистра
-----	----------	----------	----------

Източник: Регионален доклад за състоянието на околната среда РИОСВ - Русе за 2013 г.

При извършените анализи до момента не са регистрирани наличия на тежки метали над ПДК, както засоляване и вкисляване на почвите. Това се дължи на воденето от земеделските кооперации и арендатори на добри земеделски практики, правилна употреба на пестициди и торове и сеитбооборот. Не е констатирано и наднормено съдържание на тежки метали от автотранспорт, което е показател за ползването на безоловен бензин. На територията на общината няма засолени или вкислени почви.

В община Тутракан са налични пет склада за съхраняване на отпадъци от препарати за растителна защита (ПРЗ) – централизирани – един в землището на гр. Тутракан и по един в землищата на селата Белица, Шуменци, Търновци и Варненци (Източник : Регионален доклад за състоянието на околната среда РИОСВ Русе 2013 г) . Складовете са кооперативна собственост и са неохраняеми. В тях се съхраняват препарати за растителна защита с неизвестен произход.

Суховете и недостатъчните валежи през лятото причиняват ерозия на почвата. Ерозията се проявява главно в плоскостно отнасяне на почвения слой и в ровинна ерозия. Ерозионните процеси в Дунавската равнина непрекъснато увеличават своя интензитет, като причиняват значителни вреди на инженерни съоръжения и селското стопанство. Най-силно засегнат от ровинна ерозия е Дунавският бряг.

Общината е подложена на умерен риск от ветрова ерозия (2.01 - 10.0 t/ha/y). Средногодишната интензивност на водната ерозия за 2013 г е 2.92 t/ha/y. (Източник : Регионален доклад за състоянието на околната среда РИОСВ Русе 2013 г)

Приема се, че рискът от ерозия е слаб, при средно годишна интензивност 0,5-1,0 t/ha/y).

Сеизмично райониране и свлачища

Съгласно “Карта за сеизмичното райониране на Република България”, района на община Тутракан попада в район със VIII степен на интензивност по скалата на Медведев – Шпонхайер - Карник и сеизмичен коефициент $K_c = 0.15$.

Фиг. 44 Карта на сеизмичното райониране на България

Този документ е създаден в рамките на проект “Изготвяне на интегриран план за градско възстановяване и развитие на град Тутракан като център на агломерационен ареал” който се осъществява с финансовата подкрепа на Оперативна програма Регионално развитие” 2007-2013 г., съфинансирана от Европейския съюз чрез Европейския фонд за регионално развитие. Цялата отговорност за съдържанието на документа се носи от Община Тутракан и при никакви обстоятелства не може да се счита, че този документ отразява официалното становище на Европейския съюз и Управляващия орган



ЕВРОПЕЙСКИ СЪЮЗ
Европейски фонд за
регионално развитие



Оперативна програма "Регионално развитие" 2007-2013

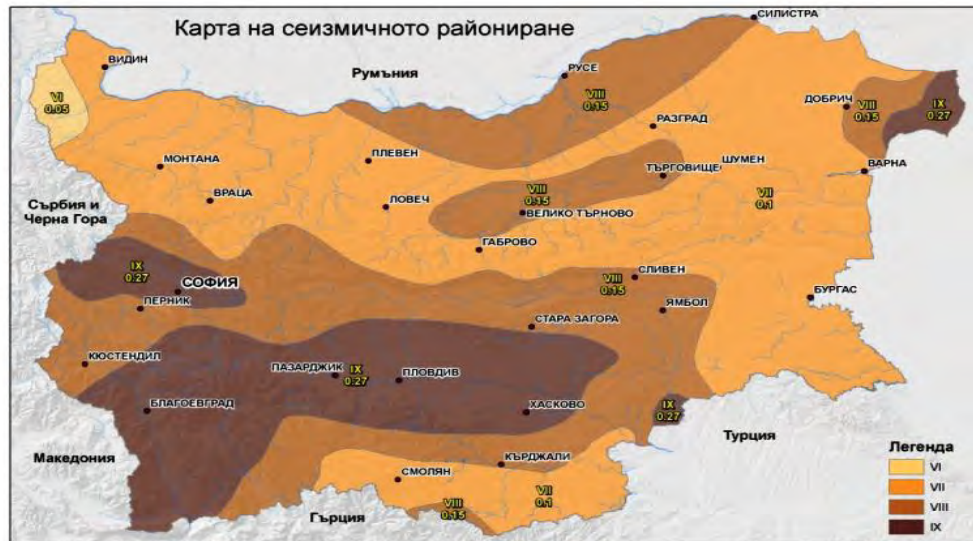
www.bgregio.eu



Инвестираме във Вашето бъдеще!

Проектът се финансира от Европейския фонд за регионално развитие и от държавния бюджет на Република България

Договор за безвъзмездна финансова помощ BG161PO001/5-03/2013/018: „Изготвяне на интегриран план заградско възстановяване и развитие на град Тутракан като център на агломерационен ареал“



Източник: Национален план за защита от бедствия, 2010 г.

Свлачищните процеси имат развитие предимно в района на гр.Тутракан. Наблюдават се най-вече по стръмните участъци на Дунавският бряг. От многобройните фактори, допринасящи за възникването на свлачищните процеси, по-важни са подмивното действие на реките при пълноводие и създаваните размекнати зони под действие на подземните води в основата на лъсовия комплекс

В района на гр.Тутракан "Геозащита Плевен"ЕООД е регистрирала 13 броя периодично активни свлачища. В момента са стабилизирани. Движението на земните пластовете и свлачищата представлява огромна заплаха за пътната инфраструктура и прилежащите водопроводи, електропроводи и телефонни кабели. Пет от свлачищата застрашават жилищни сгради, а два общинската болница.

Срутищата са основно по бреговата ивица на р.Дунав от земни маси на стръмните откоси. Не крият пряка опасност за хората и стопанството.

7.1.6. Отпадъци

Община Тутракан е подготвила и приела Програма за управление на отпадъците (ПУО). Програмата е изготвена в съответствие с Националната програма за управление на дейностите по отпадъците, която от своя страна кореспондира с изискванията на Директива 7514421ЕЕС, Директива 91/689/ЕЕС и Стратегията на

Този документ е създаден в рамките на проект "Изготвяне на интегриран план за градско възстановяване и развитие на град Тутракан като център на агломерационен ареал" който се осъществява с финансовата подкрепа на Оперативна програма Регионално развитие" 2007-2013 г., съфинансирана от Европейския съюз чрез Европейския фонд за регионално развитие. Цялата отговорност за съдържанието на документа се носи от Община Тутракан и при никакви обстоятелства не може да се счита, че този документ отразява официалното становище на Европейския съюз и Управляващия орган



ЕВРОПЕЙСКИ СЪЮЗ
Европейски фонд за
регионално развитие



Оперативна програма "Регионално развитие" 2007-2013

www.bgregio.eu



Инвестираме във Вашето бъдеще!

Проектът се финансира от Европейския фонд за регионално развитие и от държавния бюджет на Република България

Договор за безвъзмездна финансова помощ BG161PO001/5-03/2013/018: „Изготвяне на интегриран план заградско възстановяване и развитие на град Тутракан като център на агломерационен ареал“

общността за управление на отпадъците. Формулираните цели и приоритети за всички сфери от управлението на отпадъците, следва да осигурят прилагането на интегрирана и ефективна система за управление на отпадъци на всички нива.

Анализът на съществуващото състояние по управление на отпадъците и идентифицирането на проблемите, определят целите в Програмата и свързаните с тях мерки в Плана за действие. В него за всяка от посочените мерки са определени отговорните институции и необходимите финансови средства за обезпечаване прилагането на програмата. Депонирането е основния метод на обезвреждане. Генерираните отпадъци се депонират на Регионално депо за неопасни, инертни и опасни отпадъци на Общините Русе, Ветово, Иваново, Сливо поле и Тутракан . Изградено е върху площ от 292,4 дка общинска земя, от които 26 дка са отредени за клетки опасни отпадъци. Площадката се намира в местността „ Под Ормана“ , УПИ I да УПИ XI, кв.„Източна промишлена зона“. На площадката са изградени 3 броя клетки (I, II ,III) за БО и ПО , които нямат опасни свойства, 2 броя клетки за инертни отпадъци и 2 бр.клетки за опасни отпадъци.Депото е въведено в експлоатация със Заповед № РД01/4001 /22.12.2005 г на Кмета на Община Русе.

Табл. 20 Нерегламентирани сметища на територията на община Тутракан

Гр. Тутракан	ЮЗ – 10 дка
С. Антимово	3-5 дка
С. Белица	СЗ – 5 дка, ЮЗ – 3 дка
С. Бреница	3-5 дка
С. Варненци	Ю-5 дка
С. Дунавец	Ю-1 дка
С. Н. Черна	Ю-Х дка
С. Пожарево	СИ – 5 дка
С. Преславци	С-7 дка
С. Старо село	И-3 дка, Х-10 дка
С. Сяново	СИ – 2 дка
С. Търновци	СИ – 5 дка
С. Цар Самуил	3-5 дка, СИ – 5 дка
С. Царев дол	СИ – 2 дка
С. Шуменци	СЗ – 5 дка

Източник: РИОСВ – Русе

На територията на общината е въведено разделно събиране на отпадъци от опаковки, въз основа на сключен договор с „Екопак България“ АД, с 45 точки с по три контейнера, съответно за стъкло, пластмаса и хартия.

Този документ е създаден в рамките на проект "Изготвяне на интегриран план за градско възстановяване и развитие на град Тутракан като център на агломерационен ареал" който се осъществява с финансовата подкрепа на Оперативна програма Регионално развитие" 2007-2013 г., съфинансирана от Европейския съюз чрез Европейския фонд за регионално развитие. Цялата отговорност за съдържанието на документа се носи от Община Тутракан и при никакви обстоятелства не може да се счита, че този документ отразява официалното становище на Европейския съюз и Управляващия орган



ЕВРОПЕЙСКИ СЪЮЗ
Европейски фонд за
регионално развитие



Оперативна програма "Регионално развитие" 2007-2013

www.bgregio.eu



Инвестираме във Вашето бъдеще!

Проектът се финансира от Европейския фонд за регионално развитие и от държавния бюджет на Република България

Договор за безвъзмездна финансова помощ BG161PO001/5-03/2013/018: „Изготвяне на интегриран план заградско възстановяване и развитие на град Тутракан като център на агломерационен ареал“

Друг твърде сложен за решаване проблем на общината е опазването на околната среда от замърсяване с битови, промишлени и опасни отпадъци. Най-вече по отношение на битовите отпадъци се наблюдава ниска екологична култура. Изхвърлят се битови и строителни отпадъци и се замърсяват тревните площи, тротоари, улици, и квартални пространства.

По отношение на болничните отпадъци, инсенераторите на болниците в Русе, Разград, Силистра, Исперих и Дулово са спрени от експлоатация в края на 2006 г. В началото на 2007 година всички лечебни заведения са сключили договори за транспортиране и предаване на опасните си отпадъци за обезвреждане в инсталации, отговарящи на нормативните екологични изисквания.

7.1.7. Зелени площи

Екологичният аспект от добре позиционирана и функционираща зелена система е свързан с повишаване на биологичната активност на града, чрез възможностите на зелената маса на растителността, подобряване на екологичните характеристики на средата – изолиране и филтриране на вредностите от транспорта и стопанските обекти; намаляване на шума, праха, серните и азотни оксиди в атмосферния въздух; осигуряване на екологичен комфорт в зоните за живеене и отдих.

Фиг. 45 Зелени площи в община Тутракан



С Решение № 105 по Протокол № 9 от 27 март 2008 година на Общински съвет гр. Тутракан, изм. и доп. с реш. №42/22.12.2011г., Община Тутракан е приела Наредба за изграждане и опазване на зелената система на община Тутракан

Този документ е създаден в рамките на проект "Изготвяне на интегриран план за градско възстановяване и развитие на град Тутракан като център на агломерационен ареал" който се осъществява с финансовата подкрепа на Оперативна програма Регионално развитие" 2007-2013 г., съфинансирана от Европейския съюз чрез Европейския фонд за регионално развитие. Цялата отговорност за съдържанието на документа се носи от Община Тутракан и при никакви обстоятелства не може да се счита, че този документ отразява официалното становище на Европейския съюз и Управляващия орган



ЕВРОПЕЙСКИ СЪЮЗ
Европейски фонд за
регионално развитие



Оперативна програма "Регионално развитие" 2007-2013

www.bgregio.eu



Инвестираме във Вашето бъдеще!

Проектът се финансира от Европейския фонд за регионално развитие и от държавния бюджет на Република България

Договор за безвъзмездна финансова помощ BG161PO001/5-03/2013/018: „Изготвяне на интегриран план заградско възстановяване и развитие на град Тутракан като център на агломерационен ареал”

Към настоящия момент, зелената система на град Тутракан е неравномерно разпределена, разпокъсана. В повечето случаи, между отделните площи не съществува връзка. В общ план, градът пази и поддържа добро линейно озеленяване с дървета.

В близост до централната градска част, най-съществен елемент на зелената система е парк „ Христо Ботев”, следван от добре оформените по-малки градини и добро озеленяване край по-големите улици. На територията на града съществуват още два парка : парк „Васил Левски” и парк „ Борова гора”.

На територията на общината има голямо разнообразие от горски масиви. Представени са почти всички широколистни видове /без бук/, всички дъбове, топола, акация, върба, липа. Липата представлява 30% дървесните видове, което благоприятно за развитието на пчеларството в района.

7.2. Изводи от екологичния анализ

Състоянието на околната среда в община Тутракан може да бъде характеризирано като запазено до голяма степен и осигуряващо потенциал за развитие на биоземеделие, производство на биопродукти и екотуризъм.

Основните фактори на средата - почви, въздух, водни ресурси, радиационен фон и др. на територията на община Тутракан позволяват производството на екологично чиста земеделска продукция. На територията ѝ няма крупни промишлени обекти, които силно да влошават санитарната обстановка и хигиенните качества на посочените фактори.

Екологичните проблеми на селските населени места се обуславят от липсата на достатъчно развита канализационна мрежа. Всички селища в общината са водоснабдени. Водопроводната и канализационна мрежа са морално и физически остарели. Наложителна е подмяна на остарелите водопроводи за намаляване загубите на вода.. В процес на изграждане е градска пречиствателна станция за отпадни води. Необходимо е проектиране и изграждане на ПСОВ по населените места в общината. Промисленото замърсяване на въздуха в общината е незначително. Не е установено наличие на азотни окиси, оловни аерозоли, други аерозоли и феноли, което е предмет на изследване от страна на подвижната лаборатория за фоново замърсяване.

Газификацията на град Тутракан ще гарантира намаляване замърсяването на атмосферния въздух.

На територията на общината са разположени осем защитени зони по Натура 2000 и три защитени местности. Голямото видово разнообразие създава предпоставки за развитие на екотуризъм, паралелно с изграждането и рехабилитацията на екологичната инфраструктура .

Липсват засолени, кисели или замърсени с тежки метали почви. Проблем обаче остават свлачищата и срутищата. Необходимо е укрепване на свлачища по речните

Този документ е създаден в рамките на проект "Изготвяне на интегриран план за градско възстановяване и развитие на град Тутракан като център на агломерационен ареал" който се осъществява с финансовата подкрепа на Оперативна програма Регионално развитие" 2007-2013 г., съфинансирана от Европейския съюз чрез Европейския фонд за регионално развитие. Цялата отговорност за съдържанието на документа се носи от Община Тутракан и при никакви обстоятелства не може да се счита, че този документ отразява официалното становище на Европейския съюз и Управляващия орган



ЕВРОПЕЙСКИ СЪЮЗ
Европейски фонд за
регионално развитие



Оперативна програма "Регионално развитие" 2007-2013

www.bgregio.eu



Инвестираме във Вашето бъдеще!

Проектът се финансира от Европейския фонд за регионално развитие и от държавния бюджет на Република България

Договор за безвъзмездна финансова помощ BG161PO001/5-03/2013/018: „Изготвяне на интегриран план заградско възстановяване и развитие на град Тутракан като център на агломерационен ареал”

брегове, изграждане съоръжения на реки и дерета за предпазване на прилежащите терени от наводнения, и почистване на речни корита, както и разрешаване на проблема със залежалите пестициди.

Проблем за почвената покривка са ерозионните процеси. Отсъстват сериозни промишлени замърсители на почвите. Съществуват предпоставки за производство на екологично чисти земеделски продукти за вътрешно потребление и износ.

Основен метод за обезвреждане е депонирането, което се извършва в ново Депо за неопасни отпадъци - Русе, отговарящо на всички съвременни стандарти. Сериозен проблем за общината е ниската екологична култура, нерегламентираното изхвърляне на отпадъци по парковете, междублоковите пространства, зоните за отдих. Лисва практика по третиране на отпадъци от строително-ремонтни дейности и строителни отпадъци. Все още съществуват нерегламентирани сметища. Необходимо е подобряване на системата за управление на отпадъците и възстановяване на нарушените терени.

Зелената система на град Тутракан е недостатъчна, неравномерно разпределена, разпокъсана.

Необходимо е дейностите в периода до 2020 г. да бъдат насочени към активно опазване на защитените територии и биоразнообразието и увеличаване на зелените територии в общината.

7.2. Възможности за развитие

Интегрираният инструментариум за планиране на политиката за местно развитие, в това число и по отношение опазване на околната среда, като План за развитие на Община Тутракан, Програмата за управление на отпадъците и редица планови документи, поставят като основни приоритети устойчивото развитие и опазване на околната среда, подобряване условията на живот, чрез разумно използване на природните ресурси.

Съгласно Плана за развитие на Община Тутракан 2014-2020, основни приоритети за развитието на общината са:

- Насърчаване и развитие на местната икономика;
- Повишаване на жизнения стандарт, създаване на условия за заетост и обучение;
- Подобряване на средата и предоставените публични услуги;
- Развитие на управленския капацитет и трансграничното сътрудничество.

Съществените проблеми за решаване, свързани с околната среда на общината, са формулирани главно в Приоритетна 3.2 – Ефективно управление на природните ресурси, чрез формулиране на конкретни проекти през планов период 2014-2020:

Дейностите за осъществяване на приоритетите са насочени към:

Този документ е създаден в рамките на проект "Изготвяне на интегриран план за градско възстановяване и развитие на град Тутракан като център на агломерационен ареал" който се осъществява с финансовата подкрепа на Оперативна програма Регионално развитие" 2007-2013 г., съфинансирана от Европейския съюз чрез Европейския фонд за регионално развитие. Цялата отговорност за съдържанието на документа се носи от Община Тутракан и при никакви обстоятелства не може да се счита, че този документ отразява официалното становище на Европейския съюз и Управляващия орган



ЕВРОПЕЙСКИ СЪЮЗ
Европейски фонд за
регионално развитие



Оперативна програма "Регионално развитие" 2007-2013

www.bgregio.eu



Инвестираме във Вашето бъдеще!

Проектът се финансира от Европейския фонд за регионално развитие и от държавния бюджет на Република България

Договор за безвъзмездна финансова помощ BG161PO001/5-03/2013/018: „Изготвяне на интегриран план заградско възстановяване и развитие на град Тутракан като център на агломерационен ареал“

- изграждане и рехабилитация на екологичната инфраструктура и превенция на рискове;
- подобряване на системата за управление на отпадъците и възстановяване на нарушени терени;
- запазване на биологичното разнообразие и управление на защитените територии.

Индикативните проекти за осъществяване на Приоритет 3.2 включват:

- проектиране на ПСОВ да малките населени места;
- закупуване на техника за сметосъбиране и сметоизвозване;
- рекултивиране на нерегламентирани сметища в населените места на общината;
- изграждане съоръжения на реки и дерета за предпазване на прилежащите терени от наводнения и почистване на речни корита;
- укрепване на свлачища по речните брегове;
- залесяване и създаване на горски масиви и поддръжка в територии общинска собственост с ниска лесистост;
- дейности, подобряващи устойчивостта и екологичната стойност на горските екосистеми;
- предотвратяване и възстановяване на щети по горите от горски пожари, природни бедствия и катастрофични събития.

Освен Плана за развитие на Община Тутракан 2014-2020 , касаещ постигане на целите и синхронизиране на политиките в сектор „Околна среда“, насоките в тази област са свързани и с :

- Оперативни програми: „Околна среда“, „Региони в растеж“;
- Регионален план за развитие на Северен централен район;
- Областна стратегия за развитие на област Силистра ;
- Програма за управление на отпадъците на Община Тутракан и др.

Целта на настоящия проблемно- целеви анализ и консолидирането на главните приоритети на развитието и на насоките за планиране е да се гарантира, че стратегиите, проектите и програмите се основават на задълбочени познания за всички относими главни приоритети на развитието, определени в различните проучвания, нормативните изисквания и конкретните насоки на ръководството на Община Тутракан .

Този документ е създаден в рамките на проект "Изготвяне на интегриран план за градско възстановяване и развитие на град Тутракан като център на агломерационен ареал" който се осъществява с финансовата подкрепа на Оперативна програма Регионално развитие" 2007-2013 г., съфинансирана от Европейския съюз чрез Европейския фонд за регионално развитие. Цялата отговорност за съдържанието на документа се носи от Община Тутракан и при никакви обстоятелства не може да се счита, че този документ отразява официалното становище на Европейския съюз и Управляващия орган



ЕВРОПЕЙСКИ СЪЮЗ
Европейски фонд за
регионално развитие



Оперативна програма "Регионално развитие" 2007-2013

www.bgregio.eu



Инвестираме във Вашето бъдеще!

Проектът се финансира от Европейския фонд за регионално развитие и от държавния бюджет на Република България

Договор за безвъзмездна финансова помощ BG161PO001/5-03/2013/018: „Изготвяне на интегриран план заградско възстановяване и развитие на град Тутракан като център на агломерационен ареал“

8. Селищна мрежа, устройство и изграденост на градската среда

8.1. Анализ на състоянието на селищната мрежа

8.1.1. Геопространствен и многофакторен анализ на всички взаимодействия на гр. Тутракан със зоната за активно влияние, региона, страната и ЕС

Община Тутракан е разположена в североизточната част на Дунавската равнина. Тя е една от седемте Общини в Област Силистра. Общината граничи с общините Сливо поле, Завет, Кубрат и Главиница, както и с Република Румъния по протежението на река Дунав. На изток, на 61 км от град Тутракан се намира областния град Силистра, а на запад, на около 60 км, се намира град Русе, областен център на област Русе.

След присъединяването на България към структурата на Европейския Съюз проблемът с осъществяването на трансгранично сътрудничество между България и страните членки на съюза излиза на преден план. Физическите граници остават реалност и представляват поле на сътрудничество, въпреки че административните граници, вече са само формалност.

Граничният регион на Източна Дунавска Добруджа в България обхваща територията с граници: на север – река Дунав, на изток – Черно море и на югозапад – Лудогорието. Предимствата на региона са плодородните земи, както и лесният и бърз транспортен достъп до вътрешността на България.

Транспортен коридор №7 (Река Дунав), е естествен воден път, който свързва общините – членове на Асоциацията за трансгранично сътрудничество и развитие, с 11 държави в Централна и Източна Европа. Регионът има пряк достъп до черноморските пристанища Варна /България/ и Констанца /Румъния/.

Изградената инфраструктура на пристанища Силистра и Тутракан, в Област Силистра, осигуряват връзките на страната чрез река Дунав със средноевропейските страни на запад и чрез делтата на р. Дунав – на изток. Поради тази причина, тези пристанища са с национално значение.²

В западната част на Източна Дунавска Добруджа е транспортна магистрала Европа 83, свързваща България със Западна Европа и Турция. В непосредствена близост до региона е летище Варна, а само на 100 км от границата с Румъния се намира международното летище Букурещ.

Град Тутракан има подписани договори за побратимяване с Олтеница, Румъния през 1999 г. и с Чорлу, Турция – 2001 г.

Всичко това осигурява отлични възможности за добри международни отношения и сътрудничества. Единственото препятствие е преодоляването на река Дунав.

² Регионален план за развитие на Северния централен район за периода 2014-2020 г.

Този документ е създаден в рамките на проект "Изготвяне на интегриран план за градско възстановяване и развитие на град Тутракан като център на агломерационен ареал" който се осъществява с финансовата подкрепа на Оперативна програма Регионално развитие" 2007-2013 г., съфинансирана от Европейския съюз чрез Европейския фонд за регионално развитие. Цялата отговорност за съдържанието на документа се носи от Община Тутракан и при никакви обстоятелства не може да се счита, че този документ отразява официалното становище на Европейския съюз и Управляващия орган



ЕВРОПЕЙСКИ СЪЮЗ
Европейски фонд за
регионално развитие



Оперативна програма "Регионално развитие" 2007-2013

www.bgregio.eu



Инвестираме във Вашето бъдеще!

Проектът се финансира от Европейския фонд за регионално развитие и от държавния бюджет на Република България

Договор за безвъзмездна финансова помощ BG161PO001/5-03/2013/018: „Изготвяне на интегриран план заградско възстановяване и развитие на град Тутракан като център на агломерационен ареал“

През 2007 г. е изготвена Програма „Трансгранично сътрудничество Румъния – България 2007 – 2013 г.“ – първата, която разглежда румънско-българския граничен регион като вътрешна граница на ЕС. Програмната територия включва регионите от ниво 3 по NUTS разположени на границата между двете партниращи държави. Също така, това е първата програма, която разглежда трансграничния регион като общ регион, а не разделен между съседни държави. Изпълнените и в процес на изпълнение, към момента, проекти по програмата се фокусират върху подобряване на връзките между икономическите субекти, неправителствените и културните организации от двете страни на границата, както и върху съвместни инициативи в областта на опазването на околната среда и превенцията на риска. Има подготвени проекти и в сферата на образованието и обмена на добри практики на публичните администрации. Няма проекти, които да се фокусират върху взаимно съгласувано развитие на селищната мрежа и интегрирано пространственото развитие на региона. За програмния период 2014 – 2020 г. е одобрена Програма за трансгранично сътрудничество Румъния-България 2014-2020. Програмата за ТГС Румъния-България 2014-2020 ще функционира чрез пет приоритетни оси:

- Приоритетна ос 1: Добре свързан регион;
- Приоритетна ос 2: Зелен регион;
- Приоритетна ос 3: Безопасен регион;
- Приоритетна ос 4: Квалифициран и приобщаващ регион;
- Приоритетна ос 5: Ефикасен регион.

8.1.2. Функционален характер на активните междуселищни връзки и ролята им в развитието на града

Плодородието на Силистренския регион и благоприятното присъствие на р. Дунав са основните фактори за възникването на поселища още в древността. Мрежата от населени места, такава каквато е сега, е плод на многовековно развитие, за което са оказали значение следните фактори: исторически утвърдили се пътни връзки, плодородната земя, присъствието на горски масиви, както и наличието на водни източници и особено на р. Дунав.

Проблемите на малките общини са интересни по своята същност заради тяхната уникалност. Спецификата им изисква най-вече познаване предпоставките за тяхното развитие и темпа на еволюция. Регионалната пространствена среда трябва да се управлява като гъвкава урбанистична мрежа готова на промени, диктувани от изискванията на груповия интерес.

Категоризацията на общините в България поставя категория 3 на Община Тутракан. В нея има 15 населени места, от които само Тутракан е град (3 категория) – Антимово (8

Този документ е създаден в рамките на проект "Изготвяне на интегриран план за градско възстановяване и развитие на град Тутракан като център на агломерационен ареал" който се осъществява с финансовата подкрепа на Оперативна програма Регионално развитие" 2007-2013 г., съфинансирана от Европейския съюз чрез Европейския фонд за регионално развитие. Цялата отговорност за съдържанието на документа се носи от Община Тутракан и при никакви обстоятелства не може да се счита, че този документ отразява официалното становище на Европейския съюз и Управляващия орган



ЕВРОПЕЙСКИ СЪЮЗ
Европейски фонд за
регионално развитие



Оперативна програма "Регионално развитие" 2007-2013

www.bgregio.eu



Инвестираме във Вашето бъдеще!

Проектът се финансира от Европейския фонд за регионално развитие и от държавния бюджет на Република България

Договор за безвъзмездна финансова помощ BG161PO001/5-03/2013/018: „Изготвяне на интегриран план заградско възстановяване и развитие на град Тутракан като център на агломерационен ареал“

категория); Белица (6 категория); Бреница (7 категория); Варненци (7 категория); Дунавец (8 категория); Нова Черна (5 категория); Пожарево (7 категория); Преславци (6 категория); Старо село (5 категория); Сяново (8 категория); Търновци (7 категория); Цар Самуил (5 категория); Царев дол (8 категория); Шуменци (6 категория).³ Всички населени места са добре свързани с общинския център – гр. Тутракан. През голяма част от селата или в близост до тях преминава Републикански път II-21 (второкласен път, част от републиканската пътна мрежа на България), което прави връзката им с градовете бърза и лесна.

³ Заповед № РД-02-14-2021 от 14 август 2012 г. на Министерство на регионалното развитие и благоустройството

Този документ е създаден в рамките на проект "Изготвяне на интегриран план за градско възстановяване и развитие на град Тутракан като център на агломерационен ареал" който се осъществява с финансовата подкрепа на Оперативна програма Регионално развитие" 2007-2013 г., съфинансирана от Европейския съюз чрез Европейския фонд за регионално развитие. Цялата отговорност за съдържанието на документа се носи от Община Тутракан и при никакви обстоятелства не може да се счита, че този документ отразява официалното становище на Европейския съюз и Управляващия орган



ЕВРОПЕЙСКИ СЪЮЗ
Европейски фонд за
регионално развитие



Оперативна програма “Регионално развитие” 2007-2013

www.bgregio.eu

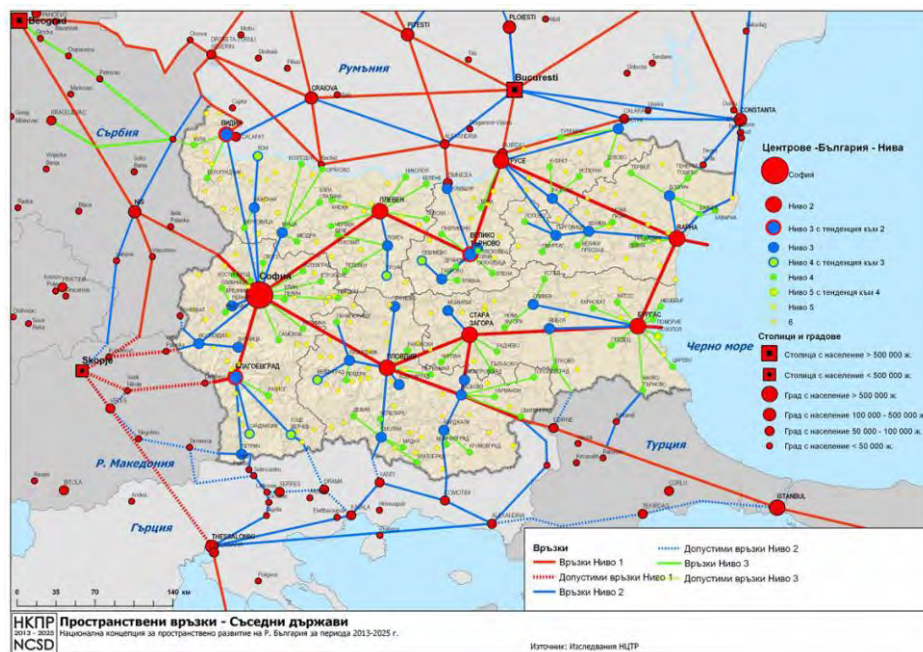
Инвестираме във Вашето бъдеще!

Проектът се финансира от Европейския фонд за регионално развитие и от държавния бюджет на Република България

Договор за безвъзмездна финансова помощ BG161PO001/5-03/2013/018: „Изготвяне на интегриран план заградско възстановяване и развитие на град Тутракан като център на агломерационен ареал”



Фиг. 46 Пространствени връзки – съседни страни



Източник: Национална концепция за пространствено развитие за периода 2013-2025 г.

Град Тутракан изпълнява ролята на важен административен, икономически и обслужващ център за общината. Той е определен като град от 4-то ниво – малки градове с микрорегионално значение за територията на групи общини (околии).⁴ Така се е формирала значителна територия, в която неговото влияние и връзки с другите селища се проявяват доста силно.

Изводите от гореизложените характеристики показват следното най-общо състояние на селищната мрежа и населените места в община Тутракан:

- Селищната мрежа е добре развита;
- Град Тутракан е основен административен център на общината;
- По степен на урбанизация на територията, общината е с показатели, близки и над средните за страната.

⁴ Национална концепция за пространствено развитие за периода 2013-2025 г.

Този документ е създаден в рамките на проект “Изготвяне на интегриран план за градско възстановяване и развитие на град Тутракан като център на агломерационен ареал” който се осъществява с финансовата подкрепа на Оперативна програма Регионално развитие” 2007-2013 г., съфинансирана от Европейския съюз чрез Европейския фонд за регионално развитие. Цялата отговорност за съдържанието на документа се носи от Община Тутракан и при никакви обстоятелства не може да се счита, че този документ отразява официалното становище на Европейския съюз и Управляващия орган



ЕВРОПЕЙСКИ СЪЮЗ
Европейски фонд за
регионално развитие



Оперативна програма "Регионално развитие" 2007-2013

www.bgregio.eu



Инвестираме във Вашето бъдеще!

Проектът се финансира от Европейския фонд за регионално развитие и от държавния бюджет на Република България

Договор за безвъзмездна финансова помощ BG161PO001/5-03/2013/018: „Изготвяне на интегриран план заградско възстановяване и развитие на град Тутракан като център на агломерационен ареал“

8.2. Пространствена характеристика на град Тутракан

Общата планова структура на град Тутракан е комбинативна – линейна, определена от развитието на града в две противоположни направления по течението на река Дунав и по главната комуникационна ос ул. „Трансмариска“ – ул. „Димитър Благоев“; некомпактна, определена от спецификите на терена. Тази пространствена структура и близостта до реката (пристанище Тутракан) предполагат съсредоточаването на публичните обществено-обслужващи обекти и пространства в северната част на града, по главната комуникация. Поради сложността на релефа, производствената зона не е ситуирана в близост до пристанището, а в югоизточния край на града, непосредствено до републикански път II-21. Град Тутракан е в категорията на много малките градове с население до 10 000 жители, което не е предпоставка за ясно разграничаване на градските функционални зони – жилищни, обслужващи, производствени и рекреационни.

Площадни и пешеходни пространства на град Тутракан са:

Площад Суворов заобиколен от обществени обекти – Ритуална зала, Исторически музей, читалище „Н. Вапцаров“ и РУП на МВР. Състои се от площадно и зелено пространство, в което се намира паметник на руския пълководец Александър Суворов. Площадното пространство е оформено с различни по вид материали и настилки. Поставени са елементи на градския дизайн (пейки, кошчета за отпадъци). Повечето от настилките и елементите на градския дизайн са в добро физическо състояние.

Площад 21-ви Септември се намира в западната част на град Тутракан заобиколен е от улици „Трансмариска“, „Васил Левски“ и „Александър Стамболийски“.

Предвид спецификата на терена и необходимостта от директна връзка от едно място до друго са се обособили следните пешеходни връзки в града: ул. „Одеса“ от ул. „Петко Славейков“ до ул. „Александър Стамболийски“, ул. „Родопи“ от ул. „Димитър Благоев“ до ул. „Раковски“ и от ул. „Александър Стамболийски“ до ул. „Трансмариска“. Състоянието им е задоволително. По проект Красива България през 2007 г. е извършено благоустрояване на пешеходната зона между ул. „Ал.Стамболийски“ и ул. „Вит“, а през 2009 година по същия проект – благоустрояване на пешеходна зона между ул. „Ал.Стамболийски“ и ул. „Иван Вазов“.

8.2.1. Цели и политики на община Тутракан

8.2.2. Документи, свързани с пространственото развитие на община Тутракан

Визията на Регионалния план за развитие на Северния централен район за периода 2014-2020 г. е „Северен централен район – бързо и устойчиво развиващ се европейски район, интегрална част от Дунавското пространство, където младите хора

Този документ е създаден в рамките на проект "Изготвяне на интегриран план за градско възстановяване и развитие на град Тутракан като център на агломерационен ареал" който се осъществява с финансовата подкрепа на Оперативна програма Регионално развитие" 2007-2013 г., съфинансирана от Европейския съюз чрез Европейския фонд за регионално развитие. Цялата отговорност за съдържанието на документа се носи от Община Тутракан и при никакви обстоятелства не може да се счита, че този документ отразява официалното становище на Европейския съюз и Управляващия орган



ЕВРОПЕЙСКИ СЪЮЗ
Европейски фонд за
регионално развитие



Оперативна програма "Регионално развитие" 2007-2013

www.bgregio.eu



Инвестираме във Вашето бъдеще!

Проектът се финансира от Европейския фонд за регионално развитие и от държавния бюджет на Република България

Договор за безвъзмездна финансова помощ BG161PO001/5-03/2013/018: „Изготвяне на интегриран план заградско възстановяване и развитие на град Тутракан като център на агломерационен ареал“

виждат своето бъдеще и личностна реализация“. Основна стратегическа цел, която е свързана с пространственото развитие на града и Общината е **„Стратегическа цел 3: Териториално сближаване – свързаност и балансирано, интегрирано и устойчиво развитие на територията и населените места.“**. В нея Приоритет 3.1. е „Изграждане на приоритетни инфраструктурни коридори и прилежащите им съоръжения“, чиито специфични цели са: Изграждане на коридори с национално и наднационално значение, Изграждане на инфраструктура с регионална значимост. Друг приоритет към тази цел е „Интегрирано и устойчиво развитие и укрепване на полицентричната мрежа от селища“. Подобряване на трансграничното сътрудничество е друг важен приоритет, към който са формулирани две специфични цели – „Обвързване на селищните структури от двете страни на границата“ и „Реализация на устойчиви партньорски инициативи по р. Дунав и с други региони в Европа“.

Визията на Областната стратегия за развитие на Област Силистра (2014-2020) е: "Област Силистра – подобрила и усвоила своите потенциали за растеж и реализираща своята идентичност, устойчиво развиващ се район на България и Дунавското пространство с нови перспективи и качество на живот на населението."

Формулирана е основна стратегическа цел, която се отнася към пространственото развитие на града и Общината: „Подобряване на териториалната устойчивост и постигане на балансираност и свързаност в областен, регионален, национален и международен план“. Един от приоритетите свързан с тази цел е развитие на съвременна инфраструктура за подобрена свързаност и достъпност. Част от предложените мерки имат пространствени измерения и визират намесата в определени зони в и около град Тутракан. Специфична цел 2 е Регионална транспортна свързаност за балансирано териториално развитие“. За постигането на тази специфична цел са описани мерки, които ще допринесат за развитието на града и Общината – Изграждане на „Дунавски панорамен път Видин-Русе-Тутракан-Силистра“, Модернизиране инфраструктурата на Пристанище Тутракан и подхода към него, Изграждане на терминали за товаро-разтоварна дейност на зърнени култури – при пристанище Силистра и пристанище Тутракан. Подобряване на пристанищната инфраструктура в Тутракан и Силистра и други. Останалите приоритети към тези стратегическа цел са: „Околна среда и ресурси – опазване и ефективност“, „Подобряване на модела на градското и селското развитие“ и „Развитие на териториалното сътрудничество“.

Визията на Плана за развитие на Община Тутракан за периода 2014-2020 е: Община Тутракан – развиващ се селскостопански и промишлен център с разнообразни икономически дейности, базирани на подобрена ефективност на селското стопанство и потенциала на географското разположение, осигуряващ високо качеството на живот.

Този документ е създаден в рамките на проект "Изготвяне на интегриран план за градско възстановяване и развитие на град Тутракан като център на агломерационен ареал" който се осъществява с финансовата подкрепа на Оперативна програма Регионално развитие" 2007-2013 г., съфинансирана от Европейския съюз чрез Европейския фонд за регионално развитие. Цялата отговорност за съдържанието на документа се носи от Община Тутракан и при никакви обстоятелства не може да се счита, че този документ отразява официалното становище на Европейския съюз и Управляващия орган



ЕВРОПЕЙСКИ СЪЮЗ
Европейски фонд за
регионално развитие



Оперативна програма "Регионално развитие" 2007-2013

www.bgregio.eu



Инвестираме във Вашето бъдеще!

Проектът се финансира от Европейския фонд за регионално развитие и от държавния бюджет на Република България

Договор за безвъзмездна финансова помощ BG161PO001/5-03/2013/018: „Изготвяне на интегриран план заградско възстановяване и развитие на град Тутракан като център на агломерационен ареал“

Общата цел на Плана е постигане на балансирано устойчиво развитие и повишаване качеството на живот чрез ефикасно и ефективно управление на потенциала на общината. Няколко стратегически цели имат отношение към пространственото развитие на града и общината – Насърчаване развитието на местната икономика; Повишаване на жизнения стандарт, подкрепа на заетостта и възможностите за обучение; Обновяване на средата за живот и качеството на публичните услуги; Повишаване на капацитета за управление и развитие на трансгранично сътрудничество.

8.2.3. Възможности за развитие

Оценка на потенциала, проблеми и на факторите за въздействие – стимулиращи и ограничаващи фактори върху междуселищните взаимодействия в региона;

Стимулиращи фактори:

- гр. Тутракан е административен център на общината;
- създадените трансгранични връзки, могат да бъдат стимулирани и доразвити;
- близостта до р. Дунав и Дунав мост при Русе.

Ограничаващи фактори:

- от север – река Дунав е физически ограничител за развитието на града;
- наличието на плодородни земеделски земи в Дунавската равнина е физически ограничител за развитието на града.

9. Жилищен сектор

9.1. Анализ на състоянието

Анализът обхваща всички жилищни територии в землището на град Тутракан, намиращи се в строителните му граници. Това се налага поради спецификата на методологията за изработване на ИПГВР.

Жилищната собственост е основен вид собственост на населението. Формирането и нарастването на жилищния фонд зависят, както от демографските, така и от социално – икономическите условия в общината.

Състоянието на жилищния фонд на гр. Тутракан е анализирано на базата на оглед на място и данни от кадастъра, предоставен от община Тутракан, одобрен със заповед № РД-18-6/04.07.2008 г.

На територията на града са изградени 2 894 жилищни сгради, в които са разположени 4 298 жилища. Многофамилните жилищни сгради на 3 и повече етажа и поне 6 апартамента са 63 броя. В жилищните сгради има средно по 1,35 жилища. Едноетажните и двуетажните жилищни сгради в по-голямата си част представляват едно жилище, а в останалите жилищни сгради има повече от едно.

Този документ е създаден в рамките на проект "Изготвяне на интегриран план за градско възстановяване и развитие на град Тутракан като център на агломерационен ареал" който се осъществява с финансовата подкрепа на Оперативна програма Регионално развитие" 2007-2013 г., съфинансирана от Европейския съюз чрез Европейския фонд за регионално развитие. Цялата отговорност за съдържанието на документа се носи от Община Тутракан и при никакви обстоятелства не може да се счита, че този документ отразява официалното становище на Европейския съюз и Управляващия орган



ЕВРОПЕЙСКИ СЪЮЗ
Европейски фонд за
регионално развитие



Оперативна програма "Регионално развитие" 2007-2013

www.bgregio.eu



Инвестираме във Вашето бъдеще!

Проектът се финансира от Европейския фонд за регионално развитие и от държавния бюджет на Република България

Договор за безвъзмездна финансова помощ BG161PO001/5-03/2013/018: „Изготвяне на интегриран план заградско възстановяване и развитие на град Тутракан като център на агломерационен ареал“

Според формата на собствеността (Табл.) около 92 % от всички жилищни сгради са частни. 5,85 % е делът на жилищните сгради, които са в съсобственост, като по-голямата част от тях са многофамилни жилищни сгради. Много малък брой от тях са общинска и държавна собственост – 6 бр. Тази структура силно ограничава възможностите на общината да задоволява жилищните нужди на социално слабите семейства в града.

Табл. 21 Процент на жилищните сгради, разпределен по вид собственост

Вид собственост на сгради	Процент от всички сгради
Държавна публична	0.05%
Държавна частна	0.30%
Няма данни	0.10%
Общинска публична	0.07%
Общинска частна	1.37%
Съсобственост	5.85%
Частна	92.23%
Частна обществени организации	0.02%
Общо	100%

Източник: КК и КР на град Тутракан, одобрен със заповед № РД-18-6/04.07.2008 г.

Към 31 януари 2012 г. жилищният фонд на Община Тутракан се състои от 98 жилища, от които 79 апартамента и 19 къщи, които според тяхното предназначение, са както следва:

- за отдаване под наем и настаняване на граждани с установени жилищни нужди – 56 апартамента и 8 къщи;
- резервни – 3 апартамента;
- ведомствени – 8 апартамента;
- за продажба, замяна и обезщетяване на бивши собственици – 12 апартамента и 6 къщи;
- общински жилища в Проект по Оперативна програма „Регионално развитие” мярка 3.1. „Подобряване на туристическите атракции и свързаната с тях инфраструктура” – 5 къщи.

През последните години няма ново придобити жилища. Общото техническо състояние на жилищния фонд е сравнително добро. Жилищата са построени преди повече от 25-30 години и в резултат на експлоатацията им, същите постепенно се амортизират.

Този документ е създаден в рамките на проект "Изготвяне на интегриран план за градско възстановяване и развитие на град Тутракан като център на агломерационен ареал" който се осъществява с финансовата подкрепа на Оперативна програма Регионално развитие" 2007-2013 г., съфинансирана от Европейския съюз чрез Европейския фонд за регионално развитие. Цялата отговорност за съдържанието на документа се носи от Община Тутракан и при никакви обстоятелства не може да се счита, че този документ отразява официалното становище на Европейския съюз и Управляващия орган



ЕВРОПЕЙСКИ СЪЮЗ
Европейски фонд за
регионално развитие



Оперативна програма "Регионално развитие" 2007-2013

www.bgregio.eu



Инвестираме във Вашето бъдеще!

Проектът се финансира от Европейския фонд за регионално развитие и от държавния бюджет на Република България

Договор за безвъзмездна финансова помощ BG161PO001/5-03/2013/018: „Изготвяне на интегриран план заградско възстановяване и развитие на град Тутракан като център на агломерационен ареал“

Семействата и лицата, настанени в тях под наем, в по-голямата си част са с ниски и непостоянни доходи и нямат възможност да вложат средства в поддръжката на жилищата.

Дейността по управлението на жилищния фонд е регламентирана в Глава пета от ЗОС и Наредбата за реда и условията за управление и разпореждане с общински жилища (НРУУРОЖ), приета от Общински съвет – Тутракан.

Община Тутракан не разполага с достатъчно общински жилища, за да бъдат удовлетворени нуждите на всички граждани. Общинският жилищен фонд е стар и амортизиран. Предвид общия 50-годишен амортизационен срок на този вид сгради се налага обновяване на жилищния сграден фонд, чрез постепенната му подмяна с новопостроени жилища. Във връзка с това, е необходимо да се осигурят терени за жилищно строителство, върху които да се предоставят права на потенциални инвеститори срещу определен брой жилища за Община Тутракан.

При преброяването проведено през 2011 г. от НСИ, населението на град Тутракан наброява 9 711 души. При брой на жилищата в града – 4 298 се получава коефициент 2,25 за среден брой лица на едно жилище. Средният брой членове в едно домакинство за област Силистра е 2,6. Това от своя страна би довело до извода, че има свободни жилища, които не са общинска собственост на територията на град Тутракан.

Годината на построяване, в голяма степен, определя и вида на конструкцията. Преобладават сградите строени с тухли (около 87%), стоманобетон (около 8%).

Най-общо жилищните сгради, според степента им на годност, са разделени в две категории:

- Пълна физическа годност – под 30 години;
- Физическа годност, но с необходимост от ремонт – от 30 до 80 години;

Най-голям процент жилищни сгради са строени в периодите между 1919-1970 г. (74,18% от всички жилищни сгради), 1971-1980 г. (16,96% от всички жилищни сгради), 1981-1990 г. (6,63% от всички жилищни сгради) и 1991-2001 са 0,02%. Около 2114 жилищни сгради са построени в периода 1919-1970 г., период, в който населението на града най-бързо нараства. В последните години се наблюдава тенденция за намаляване на жилищното строителство, което се обяснява с намаляващия демографски прираст и влошените икономически условия. Повече от половината жилища са на възраст над 40 години, което предполага висока амортизация на жилищния фонд.

Жилищата в град Тутракан са разположени в сгради с етажност от един до десет етажа. Най-голям брой от жилищните сгради са едноетажните (58,57 % от всички жилищни сгради), а осем и десететажните са съответно 7 и 1 броя. Общият дял на едноетажните и двуетажни жилищни сгради представляват 94,61 % от всичките жилищни сгради.

Жилищното застрояване се характеризира с ниска етажност, но с малка плътност.

Този документ е създаден в рамките на проект "Изготвяне на интегриран план за градско възстановяване и развитие на град Тутракан като център на агломерационен ареал" който се осъществява с финансовата подкрепа на Оперативна програма Регионално развитие" 2007-2013 г., съфинансирана от Европейския съюз чрез Европейския фонд за регионално развитие. Цялата отговорност за съдържанието на документа се носи от Община Тутракан и при никакви обстоятелства не може да се счита, че този документ отразява официалното становище на Европейския съюз и Управляващия орган



ЕВРОПЕЙСКИ СЪЮЗ
Европейски фонд за
регионално развитие



Оперативна програма "Регионално развитие" 2007-2013

www.bgregio.eu



Инвестираме във Вашето бъдеще!

Проектът се финансира от Европейския фонд за регионално развитие и от държавния бюджет на Република България

Договор за безвъзмездна финансова помощ BG161PO001/5-03/2013/018: „Изготвяне на интегриран план заградско възстановяване и развитие на град Тутракан като център на агломерационен ареал”

Табл. 22 Процент на жилищните сгради, разпределен по етажност

Етажност на жилищни сгради	Процент от всички сгради
Едноетажни	58.57%
Двуетажни	36.04%
Триетажни	3.39%
Четириетажни	0.59%
Пететажни	0.86%
Шестетажни	0.14%
Седеметажни	0.14%
Осеметажни	0.24%
Десететажни	0.03%
Общо	100%

Източник: КК и КР на град Тутракан, одобрен със заповед № РД-18-6/04.07.2008 г.

Според размера на жилищната площ се наблюдават най-вече жилища от 30 до 60 кв.м. Съществено значение за комфорта на обитаване играе благоустрояването на жилищата. Според наличието на основните елементи – ток, вода, канализация, жилищни сгради са добре благоустроени (около 88 % от всички жилища имат електричество, водопровод и канализация), но надеждността на инженерните мрежи и финансовата достъпност на съответните услуги са ниски. В град Тутракан няма централно парно отопление и голям процент от жилищата се отопляват с дърва и въглища. Проблемът свързан с енергийната ефективност на жилищата става все по-значим. Състоянието на сградния фонд в жилищния сектор в община Тутракан не се различават от тези в страната, като основните причини за високата енергоемкост са: наследена енергоинтензивна структура в строителството – външните стени на повечето стари сгради са с неизолирани стени, имат до 5 пъти по-големи топлинни загуби в сравнение с нормите за ново строителство, сутерените и таванските плочи също са без топлоизолация, топлинните загуби през старата морално остаряла дограма – прозорци и врати, достигат до 50 % и неефективното отопление и осветление.

Забелязват се трудности при санирането на многофамилни жилищни сгради (във връзка с проблеми на кооперирането на съсобствениците). Всички тези проблеми водят до увеличаване разходите за енергия.

Този документ е създаден в рамките на проект "Изготвяне на интегриран план за градско възстановяване и развитие на град Тутракан като център на агломерационен ареал" който се осъществява с финансовата подкрепа на Оперативна програма Регионално развитие" 2007-2013 г., съфинансирана от Европейския съюз чрез Европейския фонд за регионално развитие. Цялата отговорност за съдържанието на документа се носи от Община Тутракан и при никакви обстоятелства не може да се счита, че този документ отразява официалното становище на Европейския съюз и Управляващия орган



ЕВРОПЕЙСКИ СЪЮЗ
Европейски фонд за
регионално развитие



Оперативна програма "Регионално развитие" 2007-2013

www.bgregio.eu



Инвестираме във Вашето бъдеще!

Проектът се финансира от Европейския фонд за регионално развитие и от държавния бюджет на Република България

Договор за безвъзмездна финансова помощ BG161PO001/5-03/2013/018: „Изготвяне на интегриран план заградско възстановяване и развитие на град Тутракан като център на агломерационен ареал”

9.2. Цели и политики на община Тутракан

За територията на Община Тутракан предстои изработване на ОУПО, който следва да зададе насоки за развитие на жилищните зони в територията на града. С ОУПО следва да се определи и перспективния брой жители, които могат да поемат тези зони за следващите 20 – 25 години. Заданието за изработване на ОУПО посочва за удачно пространствено развитие на жилищната система в еднофамилно обитаване в привлекателна природна среда и използване на наличен резерв от жилищен фонд.

Целите на План и програма за енергийна ефективност и за насърчаване използването на енергията от възобновяеми енергийни източници и биогорива на община Тутракан 2012-2015 г. се определят въз основа на приоритетите за развитие на общината като цяло и са съобразени с общите цели за развитие на района за планиране, както и със спецификата и потенциала на областта. Програмата за енергийна ефективност е насочена предимно към общинските сектори – сградите и услугите, при които общината изпълнява функцията си на консуматор на енергия. Мерките се съсредоточават предимно в общинските сгради на училища, детски градини и здравното заведение и в известна степен и в системата на уличното осветление. Поради високия процент частна собственост на жилищните сгради програмата за енергийна ефективност на община Тутракан не включва прилагане на мерки върху жилищните сгради, но предвижда мерки за повишаване на комфорта в жилищните квартали.

В Цел 2 Повишаване на енергийната ефективност в битовия сектор на План и програма за енергийна ефективност и за насърчаване използването на енергията от възобновяеми енергийни източници и биогорива на община Тутракан 2012 – 2015 е заложена *Мярка 2.1: Насърчаване на енергийната ефективност в жилищните сгради*, включваща:

- Подготовка и провеждане на кампания за насърчаване повишаването на ЕЕ на жилищни сгради;
- Оказване на техническа помощ при осъществяване на ЕСМ;
- Оказване на техническа помощ за осъществяването на инвестиционни проекти за повишаване на енергийната ефективност в 10 броя жилищни сгради.

9.3. Възможности за развитие

Наличният жилищен фонд ще задоволява потребностите на перспективното население в сегашните им регулационни граници. Няма да съществува нуждата от изграждане на нови жилища, но ще е необходимо обновяването на старите такива.

Наблюдават се свободни терени общинска собственост в североизточната и югозападната част на града, което създава възможност за построяване на общински жилища и за развитие на жилищни зони, при бъдеща необходимост.

Този документ е създаден в рамките на проект "Изготвяне на интегриран план за градско възстановяване и развитие на град Тутракан като център на агломерационен ареал" който се осъществява с финансовата подкрепа на Оперативна програма Регионално развитие" 2007-2013 г., съфинансирана от Европейския съюз чрез Европейския фонд за регионално развитие. Цялата отговорност за съдържанието на документа се носи от Община Тутракан и при никакви обстоятелства не може да се счита, че този документ отразява официалното становище на Европейския съюз и Управляващия орган



ЕВРОПЕЙСКИ СЪЮЗ
Европейски фонд за
регионално развитие



Оперативна програма "Регионално развитие" 2007-2013

www.bgregio.eu



Инвестираме във Вашето бъдеще!

Проектът се финансира от Европейския фонд за регионално развитие и от държавния бюджет на Република България

Договор за безвъзмездна финансова помощ BG161PO001/5-03/2013/018: „Изготвяне на интегриран план заградско възстановяване и развитие на град Тутракан като център на агломерационен ареал“

Климатичните характеристики, добрият микроклимат създаван от наличието на река са фактори, които влияят положително върху качеството на жилищната среда.

Повечето квартали притежават много добра инфраструктурна осигуреност и обслужване. Необходимо е подобряване на качеството и поддръжката на инженерната инфраструктура. Сградният фонд е в сравнително добро състояние, но една превантивна намеса би удължила живота на постройките и би подобрила качеството на обитаване.

Фактор за определяне на местата за въздействие би могъл да е най-вече физическото състояние на сградите. Освен това, някои икономически показатели също могат да окажат значение. Фактор е и местоположението – близостта или отдалечеността от централната част, от важни административни и обществени услуги.

10. Техническа инфраструктура, вкл. комуникационно-транспортна система

Техническата инфраструктура е системата от сгради, съоръжения и линейни инженерни мрежи на транспорта, водоснабдяването и канализацията, газоснабдяването и електроснабдяването, третирането на отпадъците и геозащитната дейност.

10.1. Комуникационно-транспортна инфраструктура

10.1.1. Анализ на състоянието

Комуникационно-транспортната инфраструктура и качеството на предоставяните от нея услуги, в т.ч. достъпността до населените места, производствените зони и местата за отдих и туризъм е ключов фактор за социалното, културно, икономическо развитие и сближаване на районите.

Пътна мрежа

Град Тутракан отстои на 372 км североизточно от София, на 65 км източно от Русе, на 61 км западно от Силистра, на 122 км и 205 км северозападно, съответно от Шумен и Варна. Община Тутракан реализира транспортните си връзки посредством 3 входно-изходни точки – от изток през с. Търновци за Силистра, от запад през с. Бръшлян за Русе и Северната част на страната и през с. Старо село за Разград, Шумен и Източна и Югоизточна част на страната.

На територията на Общината съществува сравнително добре изградена пътна мрежа, чиито размер възлиза на 126 километра. Всички общински селища са достъпни от общинския център гр. Тутракан, но до някои от тях има междуградски транспорт само веднъж дневно. През територията на Общината преминават три пътя от

Този документ е създаден в рамките на проект "Изготвяне на интегриран план за градско възстановяване и развитие на град Тутракан като център на агломерационен ареал" който се осъществява с финансовата подкрепа на Оперативна програма Регионално развитие" 2007-2013 г., съфинансирана от Европейския съюз чрез Европейския фонд за регионално развитие. Цялата отговорност за съдържанието на документа се носи от Община Тутракан и при никакви обстоятелства не може да се счита, че този документ отразява официалното становище на Европейския съюз и Управляващия орган



ЕВРОПЕЙСКИ СЪЮЗ
Европейски фонд за
регионално развитие



Оперативна програма "Регионално развитие" 2007-2013

www.bgregio.eu



Инвестираме във Вашето бъдеще!

Проектът се финансира от Европейския фонд за регионално развитие и от
държавния бюджет на Република България

Договор за безвъзмездна финансова помощ BG161PO001/5-03/2013/018: „Изготвяне на
интегриран план заградско възстановяване и развитие на град Тутракан като център на
агломерационен ареал“

Републиканската пътна мрежа (РПМ), от които няма първокласни пътища – два второкласни и един третокласен. Те са :

- II-21 – Русе – о.п. Тутракан – о.п. Силистра;
- II-49 – Търговище– Давидово – Бистра – Трапище – Разград – Стражец – Киченица – Топчии – Каменово – Кубрат – Задруга – Старо село – Тутракан;
- III-203 – о.п. Разград – Ясеновец – Малко Йонково – Лудогорци – Голям Поровец – Исперих – Свещари – Иван Шишманово – Веселец – Стефан Караджа – Белица – Шуменци – Тутракан.

Табл. 23 Дължина на пътищата от РПМ по класове към 2013 г.

Дължина на пътната мрежа	Мярка	Дължина
Първи клас	км	-
Втори клас	км	42
Трети клас	км	24
Общинска пътна мрежа	км	60
Общо	км	126

Източник: ОПР Тутракан 2014 – 2020 г.

Съгласно данни на НСИ, на територията на община Тутракан няма изменения в дължината на пътищата от I, II и III клас.

Общата дължина на общинската пътна мрежа е 60 км, като тази относителна малка дължина е обусловена от равнинния релеф. Всички общински селища са достъпни от общинския център гр. Тутракан. Той е свързан посредством второкласен път (II-49) с общинския център Кубрат и третокласна пътна мрежа с общинските центрове Главиница и Завет.

Основните проблеми са свързани с незадоволителното състояние на пътната мрежа (четвъртокласна пътна мрежа) и нуждата от значителни средства за осигуряване на достъпност през зимния сезон.

Улична мрежа

Улиците на град Тутракан условно се класифицират на две основни групи – първостепенна и второстепенна улична мрежа. Първостепенната улична мрежа /ПУМ/ е представена от всички входни и изходни артерии и главните улици на града, а второстепенната улична мрежа – всички останали улици. Всички пътни артерии са с трайна настилка /асфалтобетон и паваж/ и са в сравнително добро състояние. В по голямата си част ПУМ се нуждае от реконструкция на уличните настилки. Състоянието

Този документ е създаден в рамките на проект "Изготвяне на интегриран план за градско възстановяване и развитие на град Тутракан като център на агломерационен ареал" който се осъществява с финансовата подкрепа на Оперативна програма Регионално развитие" 2007-2013 г., съфинансирана от Европейския съюз чрез Европейския фонд за регионално развитие. Цялата отговорност за съдържанието на документа се носи от Община Тутракан и при никакви обстоятелства не може да се счита, че този документ отразява официалното становище на Европейския съюз и Управляващия орган



ЕВРОПЕЙСКИ СЪЮЗ
Европейски фонд за
регионално развитие



Оперативна програма "Регионално развитие" 2007-2013

www.bgregio.eu



Инвестираме във Вашето бъдеще!

Проектът се финансира от Европейския фонд за регионално развитие и от държавния бюджет на Република България

Договор за безвъзмездна финансова помощ BG161PO001/5-03/2013/018: „Изготвяне на интегриран план заградско възстановяване и развитие на град Тутракан като център на агломерационен ареал“

на второстепенната улична мрежа е в по-лошо състояние – имат нужда от ремонти. Липсва хоризонтална маркировка и вертикална сигнализация на много места.

Главни градски улици са ул. Трансмариска, ул. Димитър Благоев, ул. Александър Стамболийски, ул. Силистра, ул. Христо Ботев, ул. Ана Вентура, ул. Белмекен, ул. Исперих. През последните години са правени ремонти на уличната мрежа. През 2014 г. е извършен основен ремонт на улиците Силистра, Ана Вентура, Радецки, Александър Стамболийски, кръстовище парк Христо Ботев, Гео Милев, Скобелев, Струмица, Стефан Караджа, Бенковски, М. Палаузов, Захари Стоянов, П. Волов, Исперих, Родина, Рила, Вежен.

През територията на град Тутракан преминава Маршрут №7 гр. Русе – гр. Силистра, част от Дунавски Веломаршрут, разработен от Агенция за регионално развитие и Бизнес център – Видин за осмото издание на Международното туристическо изложение „Културен туризъм“, проведено от 13 до 15 април 2011 в град Велико Търново. В рамките на град Тутракан, веломаршрутът преминава по ул. Трансмариска, ул. Александър Стамболийски, ул. Силистра, ул. Димитър Благоев. Проектът е разработен по Програмата за Трансгранично Сътрудничество Румъния – България 2007 – 2013 г., която е съфинансирана от Европейския съюз чрез Европейския Фонд за Регионално Развитие.

В града няма отделно обособени велоалеи. От проведена за целите на Анализа анкета, се показват нагласите на жителите за използване на велосипеди. Това поставя необходимост да се проучат възможностите за изграждане на велоалеи. Градската структура, релефа и габаритите на улиците не предоставят големи възможности за използване на велосипедния транспорт.

Паркирането на територията на града става основно по уличната мрежа в активни ленти за движение. Не се усеща остър недостиг на паркинги в града. Това се дължи на намаления автомобилен поток, в някои части на града и на факта, че обитаването е предимно в еднофамилни жилищни сгради, с обособено паркиране в дворното им пространство.

Въздушен транспорт

На територията на община Тутракан няма изградено летище. Най-близкото летище се намира в Щръклево, област Русе, а най-близкото международно летище е в град Варна.

Воден транспорт

На територията на Общината функционира едно пристанище – Тутракан за обществен транспорт с национално значение. То е разположено на км 433 от устието на река Дунав. Има площ от 4323 кв. м, разполага с 80 м механизирани кей и един кран с

Този документ е създаден в рамките на проект "Изготвяне на интегриран план за градско възстановяване и развитие на град Тутракан като център на агломерационен ареал" който се осъществява с финансовата подкрепа на Оперативна програма Регионално развитие" 2007-2013 г., съфинансирана от Европейския съюз чрез Европейския фонд за регионално развитие. Цялата отговорност за съдържанието на документа се носи от Община Тутракан и при никакви обстоятелства не може да се счита, че този документ отразява официалното становище на Европейския съюз и Управляващия орган



ЕВРОПЕЙСКИ СЪЮЗ
Европейски фонд за
регионално развитие



Оперативна програма "Регионално развитие" 2007-2013

www.bgregio.eu



Инвестираме във Вашето бъдеще!

Проектът се финансира от Европейския фонд за регионално развитие и от държавния бюджет на Република България

Договор за безвъзмездна финансова помощ BG161PO001/5-03/2013/018: „Изготвяне на интегриран план заградско възстановяване и развитие на град Тутракан като център на агломерационен ареал“

товароподемност до 5 тона. Откритата складова площ е 2 000 кв. м. Пристанището се използва за обработка на генерални и насипни товари и обслужване на пътници. То има възможност да обработва инертни материали, мобилна техника, зърно и други. Разполага с две корабни места, общата дължина на корабните места е 110 м, максимална дълбочина пред корабните места 2 м. Има един понтон за пътнически и товарни кораби, 3 500 кв. м открити складови площи и връзка с националната пътна мрежа на страната.

Пристанището осигурява възможности за интегрирането на сухоземния с водния транспорт.

Железопътен транспорт

На територията на община Тутракан няма изградена железопътна инфраструктура. Най-близките железопътни гари се намират в Русе и Силистра.

Автобусен транспорт

Град Тутракан се свързва с околностите посредством автобусен транспорт. Автогарата се намира в източната част на града. Лошо е физическото състояние на сградата и двора и се нуждаят от обновяване. Имотът и сградата е частна собственост.

10.1.2. Цели и политики на община Тутракан

В Плана за развитие на Община Тутракан 2014 – 2020, в обхвата на Стратегическа цел 3 – Обновяване на средата за живот и качеството на публичните услуги попада Приоритет 3.1 (Изграждане и подобряване на техническата инфраструктура). Дейностите за осъществяване на приоритета са насочени към:

- Осигуряване на плановата обезпеченост на територията;
- Изграждане, рехабилитация и модернизация на транспортната инфраструктура;
- Рехабилитация на съществуващата и изграждане на нова ВиК мрежа;
- Подобряване на енергийната ефективност и развитие на възобновяеми енергийни източници;
- Подобряване на информационната свързаност и телекомуникации;
- Превенция на риска, чрез изграждане и укрепване на дребномащабна инфраструктура за предотвратяване на свлачища и предпазване от наводнения.

В същия приоритет са заложени индикативни проекти:

- Изработване на Общ устройствен план на община Тутракан;
- Изработване на Концепция за пространствено развитие на община Тутракан;
- Продължаваща рехабилитация на третокласна пътна мрежа в община Тутракан;

Този документ е създаден в рамките на проект "Изготвяне на интегриран план за градско възстановяване и развитие на град Тутракан като център на агломерационен ареал" който се осъществява с финансовата подкрепа на Оперативна програма Регионално развитие" 2007-2013 г., съфинансирана от Европейския съюз чрез Европейския фонд за регионално развитие. Цялата отговорност за съдържанието на документа се носи от Община Тутракан и при никакви обстоятелства не може да се счита, че този документ отразява официалното становище на Европейския съюз и Управляващия орган



ЕВРОПЕЙСКИ СЪЮЗ
Европейски фонд за
регионално развитие



Оперативна програма "Регионално развитие" 2007-2013

www.bgregio.eu



Инвестираме във Вашето бъдеще!

Проектът се финансира от Европейския фонд за регионално развитие и от държавния бюджет на Република България

Договор за безвъзмездна финансова помощ BG161PO001/5-03/2013/018: „Изготвяне на интегриран план заградско възстановяване и развитие на град Тутракан като център на агломерационен ареал“

- Продължаваща рехабилитация на четвъртокласната пътна мрежа в община Тутракан;
- Изграждане на нови и рехабилитация на съществуващи селскостопански и горски пътища, алеи и пътеки, вкл. прилежащите им съоръжения и системи за предупреждение и изграждане и реконструкция на съществуваща инфраструктура за отводняване;
- Реконструкция и основен ремонт на улична мрежа в гр. Тутракан и селата в общината;
- Подобряване качеството на уличното осветление и въвеждане на мерки за енергийна ефективност:
- изграждане на система за централизирано управление на уличното осветление;
- основен ремонт (обновяване) на част от съществуващото и изграждане на ново улично осветление;
- стартиране на подмяна на старите осветителни тела с енергоефективни;
- аварийно поддържане и възстановяване на уличното осветление;
- проучване и пилотно изграждане на част от уличното осветление с фотоволтаични панели.
- Планиране и осъществяване на ИКТ инфраструктурни проекти.

В Агенция „Пътна инфраструктура“ (АПИ) се разработват проекти, на регионално ниво, в пълна степен на готовност, с които АПИ ще има възможност да кандидатства за финансиране със средства от европейските фондове в програмен период 2014-2020 г., като един от участъците в област Силистра е Път II-49 Търговище – Разград – Кубрат – Тутракан, от км 9+800 до км 11+848, от км 11+928 до км 30+609 и от км 89+100 до км 98+952, с обща дължина 30,581 км.

10.1.3. Възможности за развитие

Общината разполага с един от основните документи План за развитие на Общината и предстои изготвяне на Общ устройствен план на Общината. На този етап Общинският план е документът, който дава насоките и регламентира до голяма степен посоката и възможностите за развитие. По-нататъшните стъпки съдържат изработване на конкретни проекти и търсене на финансиране. В този контекст, се предлагат някои конкретни проекти насочени предимно към подобряване на транспортната инфраструктура на гр. Тутракан. Това са:

- Изработване на ОУПО;
- Поетапно изработване на Подробни устройствени планове за реализиране на предвижданията на ОУПО;

Този документ е създаден в рамките на проект "Изготвяне на интегриран план за градско възстановяване и развитие на град Тутракан като център на агломерационен ареал" който се осъществява с финансовата подкрепа на Оперативна програма Регионално развитие" 2007-2013 г., съфинансирана от Европейския съюз чрез Европейския фонд за регионално развитие. Цялата отговорност за съдържанието на документа се носи от Община Тутракан и при никакви обстоятелства не може да се счита, че този документ отразява официалното становище на Европейския съюз и Управляващия орган



ЕВРОПЕЙСКИ СЪЮЗ
Европейски фонд за
регионално развитие



Оперативна програма "Регионално развитие" 2007-2013

www.bgregio.eu



Инвестираме във Вашето бъдеще!

Проектът се финансира от Европейския фонд за регионално развитие и от държавния бюджет на Република България

Договор за безвъзмездна финансова помощ BG161PO001/5-03/2013/018: „Изготвяне на интегриран план заградско възстановяване и развитие на град Тутракан като център на агломерационен ареал“

- Рехабилитация и ремонт на пътни настилки;
- Ремонт на тротоари;
- Подобряване на достъпа на хора с увреждания.
- Проектиране на велоалеи;
- Изработване на идейни и технически проекти за улици и извънулични паркинги.

10.2. Инженерно-техническа инфраструктура

10.2.1. Анализ на състоянието

Водоснабдяване

Всички селища в Общината са водоснабдени. Дължината на вътрешните водопроводни мрежи е – 145 224 м. Водопроводната мрежа е морално и физически остаряла. Въпреки това, водоснабдяването в Общината за питейно-битови нужди на добро ниво.

Водопроводната мрежа е строена през 40-те, 50-те, 60-те, 70-те години на миналия век. Голям е процентът на азбестоциментовите тръбите, които са амортизирани. Това е една от основните причини за големия брой аварии, загуби на вода и влошаване на нейните качества.

Наложителна е подмяна на остарелите водопроводи за намаляване загубите на вода и запазване на качествата й.

Вододайните кладенци в Община Тутракан не работят. Те са добри в количествено и качествено отношение. Не се използват рационално, поради което има недостиг на вода в част от населените места. Част от съществуващите напоителни системи са разрушени, което пречи за тяхното рационално използване. Силно развитата напоителна система за земеделските земи не се използва и това води до нейната амортизация и разграбване. Необходимо е да се съхранят изградените напоителни системи и да се изградят нови, с оглед създаване на по-ефективно и продуктивно земеделие.

Доставчик на вода за региона е фирма с общинско участие Водоснабдяване и канализация ООД – Силистра (ВиК ООД). Тя поддържа, стопанисва и експлоатира мрежата от системи и съоръжения. Съгласно последната пререгистрация на основния капитал от 2000 г. дяловото участие е разпределено, както следва: държавата участва с 51 %, а от общините – Силистра с 22 %, Дулово с 10 %, Тутракан със 7 %, Главиница с 5 %, Ситово и Кайнарджа с по 2 % и Алфатар с 1 %. Дружеството предоставя услугите: доставяне на питейна вода, отвеждане на отпадъчни води, ремонт на съществуващи ВиК мрежи, изграждане на нови инсталации и други. То е оборудвано с необходимите екипи и техника по отношение прилагането на новите технологии за подмяна на амортизирани водопроводни участъци с полиетиленови и полипропиленови тръби.

Водоизточниците в град Тутракан са три – Раней 1, Раней 2, Раней 3. Експлоатационния дебит на Раней 2 е 55 l/s, с което надхвърля максималния разрешен

Този документ е създаден в рамките на проект "Изготвяне на интегриран план за градско възстановяване и развитие на град Тутракан като център на агломерационен ареал" който се осъществява с финансовата подкрепа на Оперативна програма Регионално развитие" 2007-2013 г., съфинансирана от Европейския съюз чрез Европейския фонд за регионално развитие. Цялата отговорност за съдържанието на документа се носи от Община Тутракан и при никакви обстоятелства не може да се счита, че този документ отразява официалното становище на Европейския съюз и Управляващия орган



ЕВРОПЕЙСКИ СЪЮЗ
Европейски фонд за
регионално развитие



Оперативна програма "Регионално развитие" 2007-2013

www.bgregio.eu



Инвестираме във Вашето бъдеще!

Проектът се финансира от Европейския фонд за регионално развитие и от държавния бюджет на Република България

Договор за безвъзмездна финансова помощ BG161PO001/5-03/2013/018: „Изготвяне на интегриран план заградско възстановяване и развитие на град Тутракан като център на агломерационен ареал”

дебит от 45 l/s. Водното количество за град Тутракан се подава от кула водоем по два водопровода, единият азбестоциментов водопровод Ø250 мм до напорния водоем на ниска зона на града и другия азбестоциментов водопровод Ø350 мм до водопроводната мрежа на висока зона.

Съществуващата водоснабдителна мрежа в града е остаряла и се нуждае от подмяна и реконструкция. Един от най-големите ѝ проблеми са загубите на вода.

Наложителна е подмяна на остарелите водопроводи за намаляване загубите на вода.

В писмо на Водоснабдяване и канализация – ООД са описани проблеми и перспективи за развитие за периода 2014-2020 г. Някои от тях, които се отнасят за град Тутракан са:

- Проектиране и изграждане на DMA зони (секторизиране) в гр. Тутракан. Цел при изграждането им ВиК оператора да определи и управлява икономически целесъобразно техническите и административни загуби във всяка зона;
- Подмяна тласкател от шахтови кладенци тип Раней до ПС Тутракан, L=3400 м;
- Доизграждане дига при кл. Раней за гр. Тутракан, L=1300м;
- Редуциране на налягането в гр. Тутракан.

Канализация

Канализационна мрежа на територията на Общината е развита само в града и не е изцяло изградена (покрива 90% от уличната мрежа). Тя е от смесен тип, изградена от кръгли бетонови тръби с диаметри от Ø200 до Ø1200. Общата ѝ дължина е 32 885 м., в това число колектори – 8 557 м. и събирателна – 26 466 м. Липсват пречиствателни съоръжения за отпадъчните води, което е причина за неконтролируемото изпускане на замърсени води в р. Дунав и замърсяване на водните басейни на територията на региона.

Към момента действат два колектора на канализационната мрежа. Съществуващата канализационна мрежа на град Тутракан в по-голямата си част е стара и амортизирана. Изпълнена е основно от бетонови тръби, като в някои участъци профилите са затлачени и канализацията не работи пълноценно.

Изградената и функционираща канализация е крайно недостатъчна. За подобряване на състоянието на водостопанския отрасъл, в общината е необходимо разработването на задълбочена и дългосрочна ВиК стратегия, която да постигне коренна промяна на водоснабдяването и канализацията, за да се постигнат европейските стандарти за количество и качество на водите и екологичните стандарти на третирането на отпадните води и канализационните системи.

Енергоснабдяване

Този документ е създаден в рамките на проект "Изготвяне на интегриран план за градско възстановяване и развитие на град Тутракан като център на агломерационен ареал" който се осъществява с финансовата подкрепа на Оперативна програма Регионално развитие" 2007-2013 г., съфинансирана от Европейския съюз чрез Европейския фонд за регионално развитие. Цялата отговорност за съдържанието на документа се носи от Община Тутракан и при никакви обстоятелства не може да се счита, че този документ отразява официалното становище на Европейския съюз и Управляващия орган



ЕВРОПЕЙСКИ СЪЮЗ
Европейски фонд за
регионално развитие



Оперативна програма "Регионално развитие" 2007-2013

www.bgregio.eu



Инвестираме във Вашето бъдеще!

Проектът се финансира от Европейския фонд за регионално развитие и от държавния бюджет на Република България

Договор за безвъзмездна финансова помощ BG161PO001/5-03/2013/018: „Изготвяне на интегриран план заградско възстановяване и развитие на град Тутракан като център на агломерационен ареал“

Електроснабдяването на Община Тутракан се осъществява от Националната енергийна система, като електропреносната и електроразпределителната мрежа и съоръженията към нея се стопанисват, поддържат и реконструират от ЕОН България ЕАД. Всички населени места в общината са електрифицирани, а трафопостове има във всички тях. Мрежата с ниско напрежение е предимно въздушна и реконструирането и разширяването ѝ е предмет на конкретни изменения на областно ниво. На територията на община Тутракан е разположена подстанция Тутракан с 2 бр. трансформатора 110/20кV. Тя е захранена едностранно от подстанция Образцов чифлик (Русе). Мрежата е оразмерявана за товари, по-големи от настоящите и има възможност за допълнително натоварване. Разпределителна уредба на подстанцията, която е закрыта разполага с 32 изводни килии, 23 от които са действащи, а 9 празни. Тази подстанция е собственост и се обслужва от ЕОН – Район Силистра.

Състоянието на електроразпределителната мрежа СрН е добро. Редовно се провеждат всички мероприятия, свързани с профилактиката и подготовката за зимните периоди.

Ефективността на енергийната система е свързана с кабелната мрежа СрН, за която в по-голяма си степен е с подменени маслени кабели и на въздушните електропроводи СрН са ИНК-20 и ПС-70Д. Проблем е състоянието на електроснабдителната мрежа ниско напрежение НН.

Основната задача, която стои по отношение на енергийната инфраструктура е насочена към обезпечаване на населението с постоянно електрическо напрежение и задоволяване на енергийните нужди на всички потребители в общината.

Газоснабдяване

В момента, както на територията на община Тутракан, така и в границите на града, няма изградена газоснабдителна мрежа. Изграждането на газопреносна и газоразпределителна мрежа за битово, обществено и промишлено газоснабдяване е една добра перспектива за общината. От 09.01.2012 г. фирма „Ситигаз България“ АД има лиценз за разпределение и снабдяване с природен газ на територията на общините в област Силистра и конкретно за община Тутракан.

На териториите на община Тутракан ще се извърши строителство на нов обект, който след изграждането, ще се присъедини към вече изградената ГРМ на обособена територия Силистра, за която има издадени и действащи лицензи. За петгодишния период, в съответствие с бизнес плана, „Ситигаз България“ АД основните потребителски групи в общината ще бъдат присъединени, като промишлени потребители, обществено-административни и търговски потребители, битови потребители.

Този документ е създаден в рамките на проект "Изготвяне на интегриран план за градско възстановяване и развитие на град Тутракан като център на агломерационен ареал" който се осъществява с финансовата подкрепа на Оперативна програма Регионално развитие" 2007-2013 г., съфинансирана от Европейския съюз чрез Европейския фонд за регионално развитие. Цялата отговорност за съдържанието на документа се носи от Община Тутракан и при никакви обстоятелства не може да се счита, че този документ отразява официалното становище на Европейския съюз и Управляващия орган



ЕВРОПЕЙСКИ СЪЮЗ
Европейски фонд за
регионално развитие



Оперативна програма "Регионално развитие" 2007-2013

www.bgregio.eu



Инвестираме във Вашето бъдеще!

Проектът се финансира от Европейския фонд за регионално развитие и от държавния бюджет на Република България

Договор за безвъзмездна финансова помощ BG161PO001/5-03/2013/018: „Изготвяне на интегриран план заградско възстановяване и развитие на град Тутракан като център на агломерационен ареал“

Газоразпределителната мрежа на град Тутракан ще се захранва от предвидената за изграждане Декомпресираща станция – гр. Тутракан, изградена извън урбанизираната територия в близост до входа на пътя Силистра-Ситово-Тутракан-Русе и ще се изгради с работно налягане 0,5 МРа от тръби с висока плътност. От декомпресиращата станция ще тръгва газопровод, който в урбанизираната територия влиза по улица Козлодуй и на разклона с ул. Сливница се разделя на две. Първият клон ще е в посока север по ул. Сливница, ул. Средна гора, ул. Силистра, ул. Христо Ботев, ул. Росица, ул. Александър Стамболийски, ул. Стефан Караджа и ул. Трансмариска за захранване на централната градска част и северната част на града. От него тръгват отклонения по ул. Трансмариска в западна посока за захранване на обществено-административни и промишлени потребители, а в източна посока по ул. Трансмариска и ул. Димитър Благоев за захранване на обществено-административни и битови потребители. Вторият основен клон ще тръгва на юг по ул. Сливница, ул. Осогово, ул. Ана Вентура и ул. Гео Милев за захранване на обществено-административни и битови потребители.

Дългосрочният ефект от газификацията включва:

- внасяне на нов елемент в инфраструктурното развитие на общината;
- ускорява развитието и модернизацията на всички отрасли в икономиката и селското стопанство и повишава енергийната ефективност;
- повишава жизнения стандарт на населението.

Топлоснабдяване

В района на Общината няма изградено централизирано топлоснабдяване. Отоплителните инсталации на повечето обекти са локални. Към обществения, индустриалния и селско-стопанския сектор (обществени организации и фирми) са изградени единствено самостоятелни котелни инсталации за производството на необходимата им топлоенергия. В град Тутракан преобладават еднофамилните жилищни сгради, в които основна форма на битово отопление е използването на твърдо гориво – дърва и въглища. Енергията, която се консумира, е предимно за съоръжения, отопление и осветление.

Енергия от Възобновяеми енергийни източници

На територията на Общината няма изградени съоръжения за производство на енергия от възобновяеми енергийни източници.

10.2.2 Цели и политики на община Тутракан

В Плана за развитие на Община Тутракан за периода 2014 – 2020 основна стратегическа цел, която е свързана с техническата инфраструктура в Общината, е

Този документ е създаден в рамките на проект "Изготвяне на интегриран план за градско възстановяване и развитие на град Тутракан като център на агломерационен ареал" който се осъществява с финансовата подкрепа на Оперативна програма Регионално развитие" 2007-2013 г., съфинансирана от Европейския съюз чрез Европейския фонд за регионално развитие. Цялата отговорност за съдържанието на документа се носи от Община Тутракан и при никакви обстоятелства не може да се счита, че този документ отразява официалното становище на Европейския съюз и Управляващия орган



ЕВРОПЕЙСКИ СЪЮЗ
Европейски фонд за
регионално развитие



Оперативна програма "Регионално развитие" 2007-2013

www.bgregio.eu



Инвестираме във Вашето бъдеще!

Проектът се финансира от Европейския фонд за регионално развитие и от държавния бюджет на Република България

Договор за безвъзмездна финансова помощ BG161PO001/5-03/2013/018: „Изготвяне на интегриран план заградско възстановяване и развитие на град Тутракан като център на агломерационен ареал“

Обновяване на средата за живот и качеството на публичните услуги. Приоритет към тази стратегическа цел е – Изграждане и подобряване на техническата инфраструктура. Дейностите за осъществяване на приоритета са насочени към:

- осигуряване на плановата обезпеченост на територията;
- изграждане, рехабилитация и модернизация на транспортната инфраструктура;
- рехабилитация на съществуващата и изграждане на нова ВиК мрежа;
- подобряване на енергийната ефективност и развитие на възобновяеми енергийни източници;
- подобряване на информационната свързаност и телекомуникации;
- превенция на риска, чрез изграждане и укрепване на дребномасщабна инфраструктура за предотвратяване на свлачища и предпазване от наводнения.

Индикативните проекти за осъществяването му включват:

- изработване на Общ устройствен план на община Тутракан;
- изработване на Концепция за пространствено развитие на Община Тутракан;
- продължаваща рехабилитация на третокласна пътна мрежа в Община Тутракан;
- продължаваща рехабилитация на четвъртокласната пътна мрежа в Община Тутракан;
- изграждане на нови и рехабилитация на съществуващи селскостопански и горски пътища, алеи и пътеки, вкл. прилежащите им съоръжения и системи за предупреждение и изграждане и реконструкция на съществуваща инфраструктура за отводняване;
- реконструкция и основен ремонт на улична мрежа в гр. Тутракан и селата в общината;
- доизграждане на канализационната мрежа в гр. Тутракан;
- рехабилитация и доизграждане на ВиК мрежа в гр. Тутракан и селата в общината;
- подобряване качеството на уличното осветление и въвеждане на мерки за енергийна ефективност.

Основаната задача в тази област, която стои пред Общината, е свързана с пестеливото използване на водните ресурси и задоволяване с качествена вода потребителите, съобразно възникналите нужди.

Със свое решение 366 от 25.07.2013 г. Общински съвет Тутракан е дал своето съгласие за изработване на ПУП – План схема за газоснабдяване на цялата урбанизирана територия на град Тутракан.

По отношение на Качеството на атмосферния въздух, отоплителните инсталации са основен източник на замърсяване, през зимния период. В План за развитие на Община

Този документ е създаден в рамките на проект "Изготвяне на интегриран план за градско възстановяване и развитие на град Тутракан като център на агломерационен ареал" който се осъществява с финансовата подкрепа на Оперативна програма Регионално развитие" 2007-2013 г., съфинансирана от Европейския съюз чрез Европейския фонд за регионално развитие. Цялата отговорност за съдържанието на документа се носи от Община Тутракан и при никакви обстоятелства не може да се счита, че този документ отразява официалното становище на Европейския съюз и Управляващия орган



ЕВРОПЕЙСКИ СЪЮЗ
Европейски фонд за
регионално развитие



Оперативна програма "Регионално развитие" 2007-2013

www.bgregio.eu



Инвестираме във Вашето бъдеще!

Проектът се финансира от Европейския фонд за регионално развитие и от държавния бюджет на Република България

Договор за безвъзмездна финансова помощ BG161PO001/5-03/2013/018: „Изготвяне на интегриран план заградско възстановяване и развитие на град Тутракан като център на агломерационен ареал“

Тутракан е изведена препоръка за наложителна газификация на Общината, с което ще се намали замърсяването на въздуха с прах, сажди, въглероден диоксид, азотни окиси, въглероден окис и др.

10.2.3. Възможности за развитие

Община Тутракан реализира проект за изграждането на пречиствателна станция в града, както и завършването на канализационната мрежа. През 2011 г. Министерството на околната среда и водите е подписало договор с община Тутракан за изграждане на обекти от екологичната инфраструктура със средства от Оперативна програма Околна среда. Проектът предвижда в община Тутракан да се изгради водна инфраструктура с цел намаляване на замърсяването на р. Дунав с битови отпадни води. Предвидено е проектирането и строителството на пречиствателна станция за отпадъчни води с капацитет 12 хил. еквивалентни жители и съпътстващите я външни връзки, както и доизграждането и реконструкция на градската канализационна мрежа с обща дължина 6 505 м, на една КПС и довеждащ колектор с дължина 230 м, и реконструкция на съпътстващата водопроводна мрежа с дължина 3 000 м. в град Тутракан.

В точка 11.1 от настоящия документ са описани проектите предвидени в Регионалния генерален план (РГП) за водоснабдяване и канализация за обособената територия на ВиК ООД – гр. Силистра, които засягат развитието на техническата инфраструктура.

11. Влияние върху градското развитие на големи инфраструктурни проекти с регионално и национално значение, предвидени за реализация на територията на общината

11.1. Инфраструктурни проекти от национално значение

В Националната стратегия за интегрирано развитие на инфраструктурата на Република България и Оперативен план за изпълнение за периода 2006 – 2015 г. е заложена цел, отнасяща се за пристанищата – „чрез публично частно партньорство да се доизгради, модернизира и ефективно управлява пристанищната инфраструктура, от оператори, които ще следва да въведат и нови технологии, маркетинг и мениджмънт за привличане на товари, да се повиши икономическата ефективност от дейността.“ Очакваните ефекти от тази цел са:

- Подобряване качеството и капацитета на пристанищната инфраструктура;
- Ефективно управление на пристанището;
- Подобряване качеството на пристанищните услуги;
- Увеличаване на трафика и привличане на транзитни товари.

Този документ е създаден в рамките на проект "Изготвяне на интегриран план за градско възстановяване и развитие на град Тутракан като център на агломерационен ареал" който се осъществява с финансовата подкрепа на Оперативна програма Регионално развитие" 2007-2013 г., съфинансирана от Европейския съюз чрез Европейския фонд за регионално развитие. Цялата отговорност за съдържанието на документа се носи от Община Тутракан и при никакви обстоятелства не може да се счита, че този документ отразява официалното становище на Европейския съюз и Управляващия орган



ЕВРОПЕЙСКИ СЪЮЗ
Европейски фонд за
регионално развитие



Оперативна програма "Регионално развитие" 2007-2013

www.bgregio.eu



Инвестираме във Вашето бъдеще!

Проектът се финансира от Европейския фонд за регионално развитие и от държавния бюджет на Република България

Договор за безвъзмездна финансова помощ BG161PO001/5-03/2013/018: „Изготвяне на интегриран план заградско възстановяване и развитие на град Тутракан като център на агломерационен ареал”

Съгласно тази стратегия Министерство на транспорта възнамерява да отдаде на концесия 26 пристанища и пристанищни терминали от национално значение. Един от тях е Пристанищен терминал Тутракан – за обществен транспорт с национално значение.

В Регионалния план за развитие на Северен Централен район за периода 2014-2020 г. са включени следните проектни предложения, които имат пряко отношение към развитието на град Тутракан:

- Подобряване на съоръженията на Пристанище Тутракан за създаване на подходящи условия за развитие на икономически зони, с възможности за транспортиране на големи обеми генерални и насипни товари – стоки и/или суровини за производството им;
- Пускане в експлоатация на ферибота Тутракан-Олтеница с оглед постигане на социално сближаване между България и Румъния за по-голяма икономическа активност и гъвкавост на пазара на труда.

В съответствие с Регионалния генерален план (РГП) за водоснабдяване и канализация за обособената територия на ВиК ООД – гр. Силистра, на територията на община Тутракан са планирани проекти в краткосрочната инвестиционна програма (2014-2020 г.), които определят техническите и икономическите възможности за развитие на ВиК системите. Проектите включват:

- Подмяна на тласкател от кл. Раней до ПС Тутракан 3,4 км;
- Подмяна водопровод от ЧВ при ПС Тутракан до РШ Старо село 3,6 км;
- Нов водопровод от РШ Старо село до НВ Старо село 1,9 км;
- Подмяна на водопровод от РШ Старо село до КВ Нова черна 6 км;
- Гравитачен водопровод от КВ Тутракан до РШ Шуменци 8,2 км;
- Нов водопровод от РШ при Нова черна до НВ Сяново;
- Доизграждане дига при кладенец Раней за град Тутракан 1300 м;
- Подмяна и нова ВВМ 22,5 км ;
- Доизграждане и реконструкция на канализационни колектори с дължина 4 км;
- Доизграждане и реконструкция на канализационна мрежа с дължина 5,3 км, свързване.

11.2. Инфраструктурни проекти от регионално значение

Изграждане на магистрална инфраструктура в региона

Приоритет на България до 2020 година е доизграждане на националните магистрали и създаването на единна първокласна мрежа на страната. Въпреки че Тутракан остава в

Този документ е създаден в рамките на проект "Изготвяне на интегриран план за градско възстановяване и развитие на град Тутракан като център на агломерационен ареал" който се осъществява с финансовата подкрепа на Оперативна програма Регионално развитие" 2007-2013 г., съфинансирана от Европейския съюз чрез Европейския фонд за регионално развитие. Цялата отговорност за съдържанието на документа се носи от Община Тутракан и при никакви обстоятелства не може да се счита, че този документ отразява официалното становище на Европейския съюз и Управляващия орган



ЕВРОПЕЙСКИ СЪЮЗ
Европейски фонд за
регионално развитие



Оперативна програма "Регионално развитие" 2007-2013

www.bgregio.eu



Инвестираме във Вашето бъдеще!

Проектът се финансира от Европейския фонд за регионално развитие и от държавния бюджет на Република България

Договор за безвъзмездна финансова помощ BG161PO001/5-03/2013/018: „Изготвяне на интегриран план заградско възстановяване и развитие на град Тутракан като център на агломерационен ареал“

периферията на магистралите „Хемус“ и „Черно море“, те ще подобрят транспортната достъпност до града.

Фиг. 47 Приоритетни национални транспортни коридори 2020



Източник: www.stroitelstvo.info/show.php?storyid=1162414

В Регионалния план за развитие на Северния централен район за период 2014-2020 г. една от Специфичните цели, към Стратегическа цел 3 – Териториално сближаване – свързаност и балансирано, интегрирано и устойчиво развитие на територията и населените места, е „Изграждане на инфраструктура с регионална значимост“. Изграждането на свързваща инфраструктура с регионална значимост е фокусирано върху ограничаването на вътрешнорегионалните различия. Мерките от тази цел имат ефект и върху подобряването на екологичното състояние и енергийната сигурност на района. Част от тези мерки са „Разширяване и изграждане на нови газопреносни и газоснабдителни мрежи“ и „Рехабилитация на републикански пътища от втори и трети клас“. В точка 10 от настоящия документ са описани проекти, свързани с тези мерки.

Този документ е създаден в рамките на проект "Изготвяне на интегриран план за градско възстановяване и развитие на град Тутракан като център на агломерационен ареал" който се осъществява с финансовата подкрепа на Оперативна програма Регионално развитие" 2007-2013 г., съфинансирана от Европейския съюз чрез Европейския фонд за регионално развитие. Цялата отговорност за съдържанието на документа се носи от Община Тутракан и при никакви обстоятелства не може да се счита, че този документ отразява официалното становище на Европейския съюз и Управляващия орган



ЕВРОПЕЙСКИ СЪЮЗ
Европейски фонд за
регионално развитие



Оперативна програма “Регионално развитие” 2007-2013

www.bgregio.eu



Инвестираме във Вашето бъдеще!

Проектът се финансира от Европейския фонд за регионално развитие и от държавния бюджет на Република България

Договор за безвъзмездна финансова помощ BG161PO001/5-03/2013/018: „Изготвяне на интегриран план заградско възстановяване и развитие на град Тутракан като център на агломерационен ареал”

12. Инвентаризация на актуални проектни идеи, разработени проекти, вкл. такива получили финансиране или реализирани в последно време

Инвентаризацията на актуални проекти идеи, както и на тези, получили своята реализация в програмния период 2007-2013 г. бе направена в настоящия социално-икономически анализ детайлно по сектори.

В обобщение на извършеното тук представяме таблица с общите суми на проектите по сфери на въздействие.

Табл. 24 Реализирани проекти в община Тутракан по сфери на действие, източник на финансиране и стойност на проектите

Сфера на действие	Източник на финансиране	Стойност на проектите
Заетост	ОПРЧР	257 985 лв.
Подкрепа за рибарството	ОПРСР	8 206 285,18 лв.
Развитие на бизнеса	ОПРКБИ	7 793 750 лв.
Туризм	ОПРР, ОПРСР	4 021 633,34 лв.
Образование	ОПРР, МОН, МТСП, ОПРСР	2 758 841,21 лв.
Здравеопазване	ОПРР, ФМЕИП	4 011 978,93 лв.
Социална политика	ОПРЧР, МТСП, ПРСР	173 375 840,32 лв.
Култура	ОПРСР	85 971,40 лв.
Екология	ОПРКБИ	2 870 073 лв.

Общата стойност на осъществените и текущи проекти, които бяха анализирани по сфери на действие е 203382358,3 лв. От таблицата е видно, че най-много средства са били инвестирани в областта на социалната политика и институции, а най-малко, парадокс – в заетостта. Сферите на рибарството и туризма, като приоритетни за общината, също са получили добри средства.

От изведената информация може да бъде направена препоръка за насочване на повече средства в сферите на заетостта и образованието, тъй като те са свързани с основните демографски проблеми на населеното място – недостатъчно ниво на образование и свързано с това безработица, напускане на общината в търсене на по-добри икономически възможности.

13. Осигуряване на територията с действащи устройствени планове/ схеми

Политиките за развитие на територията на община Тутракан се осъществяват от органите на местното самоуправление и местната администрация – Общинският съвет и кметът на Общината. Приоритетите им са насочени в сферите “Публични услуги”,

Този документ е създаден в рамките на проект “Изготвяне на интегриран план за градско възстановяване и развитие на град Тутракан като център на агломерационен ареал” който се осъществява с финансовата подкрепа на Оперативна програма Регионално развитие” 2007-2013 г., съфинансирана от Европейския съюз чрез Европейския фонд за регионално развитие. Цялата отговорност за съдържанието на документа се носи от Община Тутракан и при никакви обстоятелства не може да се счита, че този документ отразява официалното становище на Европейския съюз и Управляващия орган



ЕВРОПЕЙСКИ СЪЮЗ
Европейски фонд за
регионално развитие



Оперативна програма “Регионално развитие” 2007-2013

www.bgregio.eu



Инвестираме във Вашето бъдеще!

Проектът се финансира от Европейския фонд за регионално развитие и от държавния бюджет на Република България

Договор за безвъзмездна финансова помощ BG161PO001/5-03/2013/018: „Изготвяне на интегриран план заградско възстановяване и развитие на град Тутракан като център на агломерационен ареал”

“Инфраструктура”, “Администриране местни данъци и такси” и “Европейски фондове и програми”.

За територията на община Тутракан е разработен План за развитие на община Тутракан за периода 2014 – 2020 г. Той е средносрочен рамков документ, определящ целите и приоритетите на регионалната политика за общината. Визията му общо може да се систематизира по следния начин: „Община Тутракан – развиващ се селскостопански и промишлен център с разнообразни икономически дейности, базирани на подобрена ефективност на селското стопанство и потенциала на географското разположение, осигуряващ високо качеството на живот“. Общата цел на Плана е постигане на балансирано устойчиво развитие и повишаване качеството на живот чрез ефикасно и ефективно управление на потенциала на общината.

В документа са формулирани и следните основни стратегически цели:

- Стратегическа цел 1: Насърчаване развитието на местната икономика;
- Стратегическа цел 2: Повишаване на жизнения стандарт, подкрепа на заетостта и възможностите за обучение;
- Стратегическа цел 3: Обновяване на средата за живот и качеството на публичните услуги;
- Стратегическа цел 4: Повишаване на капацитета за управление и развитие на трансгранично сътрудничество.

За територията на град Тутракан няма разработен Общ устройствен план. Одобрено е Задание за изработване на ОУП на Община Тутракан и се подготвят процедури по изработване на ОУПО.

Територията на града е напълно обезпечена с планова основа, разработена съгласно ЗТСУ и ППЗТСУ. Кадастралната карта и кадастралните регистри за землището на гр. Тутракан са одобрени със Заповед № РД-18-6/02.04.2008 г. Кадастралната карта на гр. Тутракан обхваща площ от 6 529,19 ха и е в сила от 04.07.2009 г.

Табл. 25 Списък на действащи устройствени планове за по-големи части от територията на гр. Тутракан – вид акт на одобряване и одобряващ орган

Обхват на плана	Заповед за одобряване
ЗРП на град Тутракан	Решение № 1/01.01.1986 г.

Източник: Община Тутракан

Действащите ЗРП за територията на град Тутракан са изработени в условията на централизирана икономика. Във връзка с прехода от централизирана икономика към пазарно стопанство са настъпили множество промени в собствеността и нормативната

Този документ е създаден в рамките на проект “Изготвяне на интегриран план за градско възстановяване и развитие на град Тутракан като център на агломерационен ареал” който се осъществява с финансовата подкрепа на Оперативна програма Регионално развитие” 2007-2013 г., съфинансирана от Европейския съюз чрез Европейския фонд за регионално развитие. Цялата отговорност за съдържанието на документа се носи от Община Тутракан и при никакви обстоятелства не може да се счита, че този документ отразява официалното становище на Европейския съюз и Управляващия орган



ЕВРОПЕЙСКИ СЪЮЗ
Европейски фонд за
регионално развитие



Оперативна програма “Регионално развитие” 2007-2013

www.bgregio.eu



Инвестираме във Вашето бъдеще!

Проектът се финансира от Европейския фонд за регионално развитие и от държавния бюджет на Република България

Договор за безвъзмездна финансова помощ BG161PO001/5-03/2013/018: „Изготвяне на интегриран план заградско възстановяване и развитие на град Тутракан като център на агломерационен ареал”

уредба, които правят не приложим действащия ПУП на града. Изготвени и одобрени са множество изменения на плана и това налага изработване на нов ПУП, съобразен с новите реалности.

14. Роля и въздействие на развитието на града в рамките на общината и в регионален контекст

Град Тутракан изпълнява ролята на важен административен, икономически и обслужващ център за общината и опорен център на селищната мрежа в област Силистра. Градът е втори по големина в областта, като концентрира 7.2% от населението ѝ. Икономическият принос на общината в областта бележи колеблива тенденция на нарастване за периода 2008-2012 г., като през 2012 г. делът на произведената продукция е 10.3%, на приходите от дейност – 7.6%, на заетите лица – 11.4%, на ДМА – 8.6%.

Табл. 26 Относителен дял на община Тутракан в областния икономически комплекс

Година	Предприятия	Произведена продукция	Приходи от дейността	Заети лица	ДМА
2008	10.1%	8.1%	6.7%	10.3%	6.7%
2009	11.1%	9.3%	7.6%	11.2%	9.7%
2010	11.2%	10.2%	8.0%	11.2%	7.7%
2011	11.0%	10.9%	7.8%	10.8%	8.3%
2012	11.2%	10.3%	7.6%	11.4%	8.6%

Източник: Национален статистически институт

Във връзка с ролята и въздействието на град Тутракан в националното пространство, той е определен в Националната концепция за пространствено развитие за периода (НКПР) 2013 – 2025 г. като град от 4-то ниво – малки градове с микрорегионално значение за територията на групи общини в рамките на избрания модел на урбанистично развитие “умерен полицентризъм”.

Фиг. 48 Йерархична система от градове-центрове

Този документ е създаден в рамките на проект “Изготвяне на интегриран план за градско възстановяване и развитие на град Тутракан като център на агломерационен ареал” който се осъществява с финансовата подкрепа на Оперативна програма Регионално развитие” 2007-2013 г., съфинансирана от Европейския съюз чрез Европейския фонд за регионално развитие. Цялата отговорност за съдържанието на документа се носи от Община Тутракан и при никакви обстоятелства не може да се счита, че този документ отразява официалното становище на Европейския съюз и Управляващия орган



ЕВРОПЕЙСКИ СЪЮЗ
Европейски фонд за
регионално развитие



Оперативна програма "Регионално развитие" 2007-2013

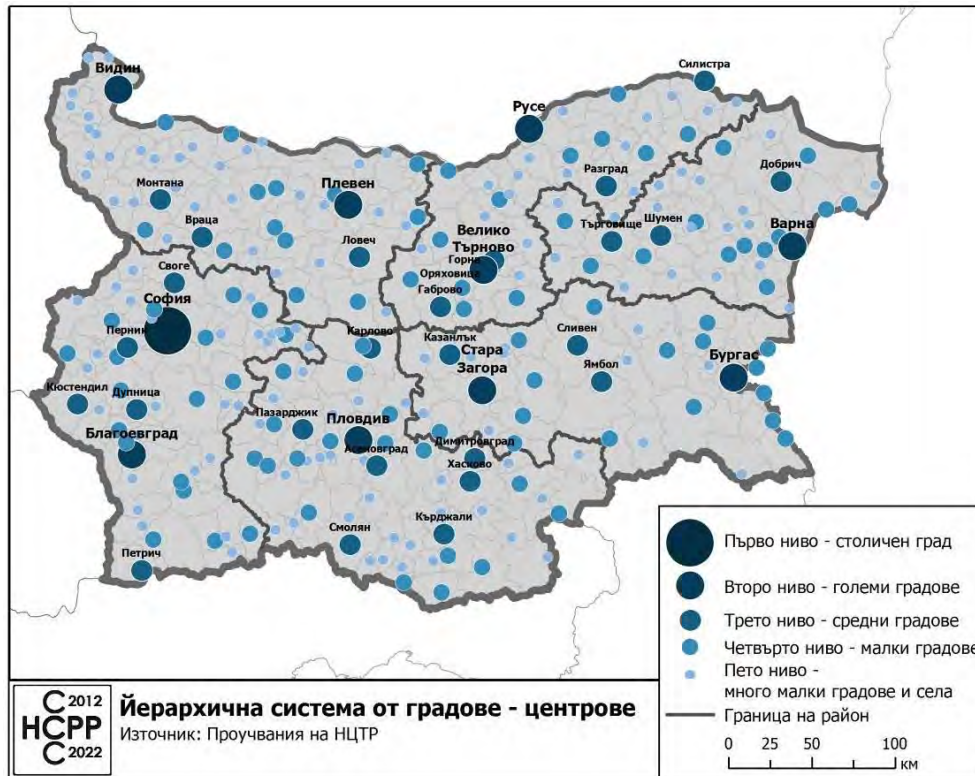
www.bgregio.eu



Инвестираме във Вашето бъдеще!

Проектът се финансира от Европейския фонд за регионално развитие и от държавния бюджет на Република България

Договор за безвъзмездна финансова помощ BG161PO001/5-03/2013/018: „Изготвяне на интегриран план заградско възстановяване и развитие на град Тутракан като център на агломерационен ареал“



Източник: НКПР 2013-2025

Всеки от определените градове има своята роля като полюс на растеж в подкрепа на развитие на националната територия и преодоляване на демографски, икономически, социални, инфраструктурни проблеми, в качеството на живот и доходите.

Малките градове от микрорегионално значение на територията на групи общини играят важна роля за периферната граница, селските райони и осигуряват работни места и основни публични услуги на повече от една община.

Малките градове от ниво 4 са градските центрове на вторичните оси на развитие на полицентричната система, определена в НКПР. Градовете от 4-то ниво допълват модела на полицентрично пространствено развитие на страната и се очаква, че те ще активират агломерационни процеси за градско развитие към второстепенните оси на развитие. Наличието на добри комуникационни и транспортни връзки ще създаде благоприятни условия на живот в малките населени места и ще привлече компании, които предоставят алтернативна заетост в селските райони.

Този документ е създаден в рамките на проект "Изготвяне на интегриран план за градско възстановяване и развитие на град Тутракан като център на агломерационен ареал" който се осъществява с финансовата подкрепа на Оперативна програма Регионално развитие" 2007-2013 г., съфинансирана от Европейския съюз чрез Европейския фонд за регионално развитие. Цялата отговорност за съдържанието на документа се носи от Община Тутракан и при никакви обстоятелства не може да се счита, че този документ отразява официалното становище на Европейския съюз и Управляващия орган



ЕВРОПЕЙСКИ СЪЮЗ
Европейски фонд за
регионално развитие



Оперативна програма "Регионално развитие" 2007-2013

www.bgregio.eu



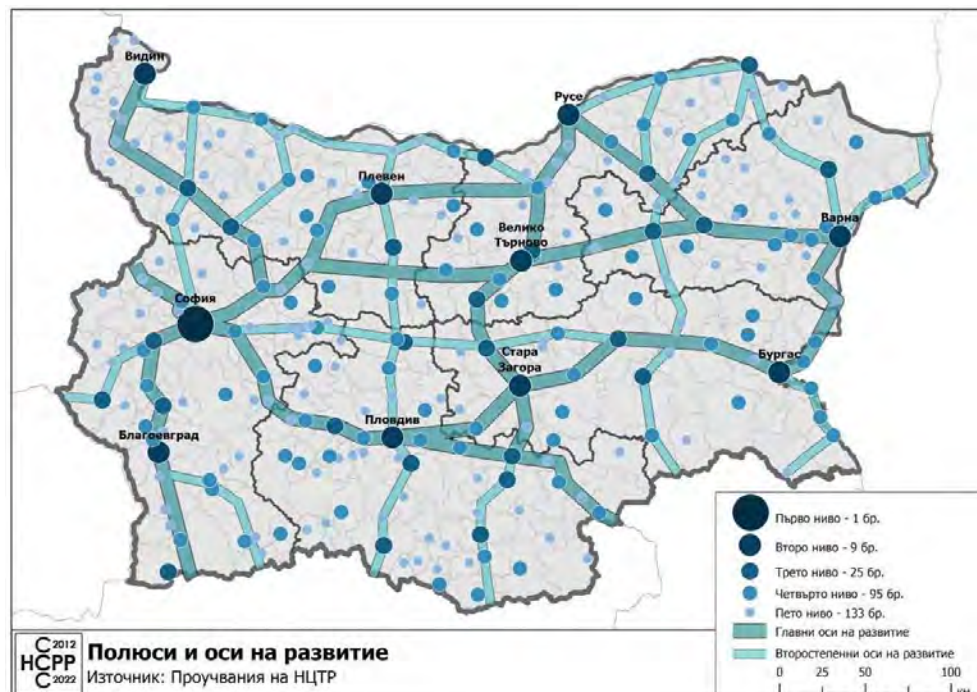
Инвестираме във Вашето бъдеще!

Проектът се финансира от Европейския фонд за регионално развитие и от
държавния бюджет на Република България

Договор за безвъзмездна финансова помощ BG161PO001/5-03/2013/018: „Изготвяне на
интегриран план заградско възстановяване и развитие на град Тутракан като център на
агломерационен ареал”

Градовете от ниво 4 притежават или са с потенциал да действат като опорни центрове на градовете от по-високите йерархични нива: първо, второ и трето ниво. Подкрепата за градовете от ниво 4 в периферните територии на страната ще развива устойчиви градско-селски връзки в подкрепа на модела за умерен полицентризмъ. Като част от системата от полюси на растеж град Тутракан е градивен елемент от макропространствената структура в полицентричната урбанистична мрежа на област Силистра и Северен централен район. Градът попада в обхвата на влияние на три областни центрове – полюси на растеж от по-високо ниво. На изток, на 61 км от град Тутракан се намира областния град Силистра (среден град от ниво 3), на запад, на същото разстояние се намира град Русе, областен център на област Русе (голям град от ниво 2). Градът отстои на сходно разстояние (74 км) и от град Разград, областен център на област Разград (среден град от ниво 3). По този начин е градивен елемент на две второстепенни оси на развитие „Русе-Силистра” и „Разград-Тутракан”.

Фиг. 49 Полюси и оси на развитие според НКПР 2013-2025 г.



Източник: НЦТР

Този документ е създаден в рамките на проект "Изготвяне на интегриран план за градско възстановяване и развитие на град Тутракан като център на агломерационен ареал" който се осъществява с финансовата подкрепа на Оперативна програма Регионално развитие" 2007-2013 г., съфинансирана от Европейския съюз чрез Европейския фонд за регионално развитие. Цялата отговорност за съдържанието на документа се носи от Община Тутракан и при никакви обстоятелства не може да се счита, че този документ отразява официалното становище на Европейския съюз и Управляващия орган



ЕВРОПЕЙСКИ СЪЮЗ
Европейски фонд за
регионално развитие



Оперативна програма "Регионално развитие" 2007-2013

www.bgregio.eu



Инвестираме във Вашето бъдеще!

Проектът се финансира от Европейския фонд за регионално развитие и от държавния бюджет на Република България

Договор за безвъзмездна финансова помощ BG161PO001/5-03/2013/018: „Изготвяне на интегриран план заградско възстановяване и развитие на град Тутракан като център на агломерационен ареал“

Възприетият подход за подкрепа през програмния период 2014-2020 г. цели ефективни функционални връзки на града с центрове на растеж на областно и регионално ниво, и положителни външни импулси, които град Тутракан ще получи, свързани със стабилизиране и динамизиране на развитието на трите областни градове. От друга страна, развитието на град Тутракан ще допринесе за оживяване на съседните селски територии, насърчавайки устойчивото развитие на градско- селските връзки в подкрепа на националния полицентричен модел за пространствено развитие.

Урбанистичните оси с локален/местен характер са свързани с административния и пространствен център град Тутракан и изградените функционални връзки с останалите населени места в общината и съседно прилежащите общински центрове на съседните общини.

Чрез формулираната подкрепа за периферните райони на страната се цели адекватно адресиране на проблемите свързани с бедността, социално включване, по-добро качество на живот и на предлаганите услуги и модернизация на публична инфраструктура в периферните райони на страната, както и стимулиране на градско-селските връзки. Отчитайки тяхното функционално значение за организиране на територията на по- високо надобщинско ниво и съществуващия социално-икономически потенциал, подкрепата по ОП "Региони в растеж" 2014-2020 ще трансформира тези периферни за големите градове територии в преходни връзки между устойчивото градско развитие и селските райони.

Този документ е създаден в рамките на проект "Изготвяне на интегриран план за градско възстановяване и развитие на град Тутракан като център на агломерационен ареал" който се осъществява с финансовата подкрепа на Оперативна програма Регионално развитие" 2007-2013 г., съфинансирана от Европейския съюз чрез Европейския фонд за регионално развитие. Цялата отговорност за съдържанието на документа се носи от Община Тутракан и при никакви обстоятелства не може да се счита, че този документ отразява официалното становище на Европейския съюз и Управляващия орган



ЕВРОПЕЙСКИ СЪЮЗ
Европейски фонд за
регионално развитие



Оперативна програма "Регионално развитие" 2007-2013

www.bgregio.eu



Инвестираме във Вашето бъдеще!

Проектът се финансира от Европейския фонд за регионално развитие и от
държавния бюджет на Република България

Договор за безвъзмездна финансова помощ BG161PO001/5-03/2013/018: „Изготвяне на
интегриран план заградско възстановяване и развитие на град Тутракан като център на
агломерационен ареал”

15.SWOT анализ

Силни страни	Слаби страни
<ul style="list-style-type: none"> • Местоположение на гр.Тутракан край река Дунав, която е важен комуникационен фактор и целеви ресурс с потенциал за развитие на различни сектори; • Добра свързаност на града с пътища от републиканската пътна мрежа; • Наличие на Пристанищен терминал Тутракан – за обществен транспорт с национално значение, което създава транспортно-икономически предпоставки за развитие на града и района; • Наличие на богат природен потенциал и красив ландшафт – поречие на р. Дунав и Дунавската равнина; • В землището на град Тутракан попада защитената територия Калимок – Бръшлен; • Богато материално и нематериално културно-историческо наследство и експонирани обекти; • Аграрен хинтерланд на града и потенциалът на р. Дунав дават възможности за развитие на определени производства, свързани с местните ресурси, • Градът е общински, функционален и пространствен център на община Тутракан и център от ниво 4, предложен за подкрепа в Националната мрежа от населени места; • Добре развито селско, горско и рибно стопанство; • Наличие на потенциал за развитие на културен, воден, яхтен туризъм; • Броят на нефинансовите предприятия се стабилизира след кризата и бележи леко покачване; • Стойността на произведената продукция и приходите на предприятията нарастват в текущи цени; • Изпълнявани проекти в подкрепа развитието на рибното стопанство, култура и свързания туризъм; • Създадена МИРГ; • Наличие на интересни обекти с туристически потенциал; • Богат културен календар на общината; • Добре развита мрежа от образователни и детски заведения на територията на града; • Броят на преждевременно напусналите училищата 	<ul style="list-style-type: none"> • Все още периферно местоположение, поради липса на транспортна инфраструктура от висок клас; • Отрицателен механичен прираст, преобладават хората напускащи общината и града; • Силно негативно въздействие на икономическата криза върху развитието на местната икономика; • Липса на по-големи инвеститори/ предприятия; • Броят на заетите лица като цяло намалява, макар, че през 2012 г. е регистриран ръст; • Публично-частните инвестиции са на ниско и незадоволително равнище; • Наличие на малко на брой и малки предприятия; • Отдръпване на предприятията от производствените зони, амортизирана база в зоните; • Голяма част от преработващата промишленост работи само по поръчки (кампанийно) поради липса на постоянно търсене на стоката, заплаха от закривания на фирми; • Коефициентът на безработица в област Силистра е над 2 пъти по-висок от средното за страната; • Недостиг на финансов ресурс за консервация и реставрация на културни ценности, музейна дейност и за провеждане на теренни археологически проучвания на територията на общината; • Остарели, неизградени напълно и амортизирани инженерно-технически съоръжения; • Липсва изградена пречиствателна станция; • Голяма част от улиците V и VI клас се нуждаят от основен ремонт; • Липсва хоризонтална маркировка и вертикална сигнализация на много места; • Липса или затруднен достъп за хора в неравностойно положение до обществени обекти и пространства; • Липсва велоалейна мрежа, спортни площадки и др.; • Физическата среда и сградният фонд в някои части на града са сериозно амортизирани; • Необезпеченост на територията с актуални устройствени планове;

Този документ е създаден в рамките на проект "Изготвяне на интегриран план за градско възстановяване и развитие на град Тутракан като център на агломерационен ареал" който се осъществява с финансовата подкрепа на Оперативна програма Регионално развитие" 2007-2013 г., съфинансирана от Европейския съюз чрез Европейския фонд за регионално развитие. Цялата отговорност за съдържанието на документа се носи от Община Тутракан и при никакви обстоятелства не може да се счита, че този документ отразява официалното становище на Европейския съюз и Управляващия орган



ЕВРОПЕЙСКИ СЪЮЗ
Европейски фонд за
регионално развитие



Оперативна програма "Регионално развитие" 2007-2013

www.bgregio.eu



Инвестираме във Вашето бъдеще!

Проектът се финансира от Европейския фонд за регионално развитие и от държавния бюджет на Република България

Договор за безвъзмездна финансова помощ BG161PO001/5-03/2013/018: „Изготвяне на интегриран план заградско възстановяване и развитие на град Тутракан като център на агломерационен ареал“

<p>намалява;</p> <ul style="list-style-type: none"> • Предлагане от страна на местните училища на различни възможности за извънкласни занимания и спорт; • Наличие на МБАЛ Тутракан; • Наличие на обект на социалната инфраструктура; • Разнообразни културни институции, клубове по интереси и спортни клубове; • Добре развити социални услуги в общността; • Изпълнение на проекти и политики в социалната сфера, финансирането за тях е с най-голям дял; • Обект на социалната инфраструктура – Дом за стари хора; • Политика от страна на общината за включване на младежите и децата в живота на общността, отразено в стратегически документ; • Голям брой (за населено място с размерите на община Тутракан) НПО с разнообразна сфера на дейност – култура, спорт, благотворителност, екология; • Извършени основни ремонти на главни градски улици; • Засилена инициатива за развитие на културата и изкуството; • Участие в европейски инициативи, свързани с опазването на културното наследство; • Инициирани дейности за създаване на обществен интерес по отношение на културните ценности (изложби, концерти, беседи, творчески срещи, информация относно КЦ в интернет, радио, телевизия, ежедневници, фестивали, конкурси); • Частично обновени и новоизградени детски площадки за игра, отговарящи за съвременните изисквания за безопасност; • Нисък дял на жилищните сгради, строени по индустриален способ; • Висок процент от жилищните сгради са благоустроени – наличие на електричество, вода, канализация; • Изработва се проект за изграждане на пречиствателната станция за отпадни води в града; • Добър капацитет за управление на финанси; • Създадени трансгранични връзки. Сътрудничество с 	<ul style="list-style-type: none"> • Ниска инвестиционна активност от общината.
---	--

Този документ е създаден в рамките на проект "Изготвяне на интегриран план за градско възстановяване и развитие на град Тутракан като център на агломерационен ареал" който се осъществява с финансовата подкрепа на Оперативна програма Регионално развитие" 2007-2013 г., съфинансирана от Европейския съюз чрез Европейския фонд за регионално развитие. Цялата отговорност за съдържанието на документа се носи от Община Тутракан и при никакви обстоятелства не може да се счита, че този документ отразява официалното становище на Европейския съюз и Управляващия орган



ЕВРОПЕЙСКИ СЪЮЗ
Европейски фонд за
регионално развитие



Оперативна програма "Регионално развитие" 2007-2013

www.bgregio.eu



Инвестираме във Вашето бъдеще!

Проектът се финансира от Европейския фонд за регионално развитие и от
държавния бюджет на Република България

Договор за безвъзмездна финансова помощ BG161PO001/5-03/2013/018: „Изготвяне на
интегриран план заградско възстановяване и развитие на град Тутракан като център на
агломерационен ареал”

румънския град Олтеница и административен център Кинодж.	
Възможности	Заплахи
<ul style="list-style-type: none"> • Реализиране на проекти по линия на Европейските структурни и инвестиционни фондове и други донорски програми; • Приоритетно развитие на туризма и продължаване на инвестициите в него; • Стимулиране на предприемаческата активност от страна на общината; • Мерки в сферата на заетостта и пазара на труда; • Максимално обхващане и задържане на децата в училище; • Сътрудничество на общината с гражданското общество, бизнеса и НПО за съвместно изработване на секторни политики и прилагането им; • Добър финансов капацитет на общината за реализиране на проекти; • Повишаване на активността на международните сътрудничества за обмяна на опит и добри практики и реализиране на съвместни проекти; • Координация и осъществяване на съвместни проекти със съседни общини за преодоляване на общи проблеми; • Рехабилитация и ремонт на пътни настилки, ремонт на тротоари, подобряване на достъпа на хора с увреждания и проектиране на велоалеи, спортни съоръжения и площадки; • Засилване на рекламата на града и общината като туристическа дестинация и популяризиране на културното наследство, включително чрез включване на града в регионален туристически продукт; • Създаване на достъпна информационна среда, която да стимулира обмяна на идеи, конкурсното начало и достъпа до културни ценности; • Разглеждане на културното наследство като възможност за инвестиции и възвръщаемост, устойчиво развитие на културния туризъм в общината; • Социализиране на туристическите обекти – културни, екологични и изграждане на свързана инфраструктура за цялостен туристически продукт на територията на града и общината; • Облагородяване на градската среда с цел 	<ul style="list-style-type: none"> • Климатични промени; • Недостатъчна реклама на туристическия продукт; • Намаляващ брой население в общината и намаляващ брой средногодишно население в град Тутракан; • Спад в населението в трудоспособна възраст; • БВП на област Силистра е много под средното за страната; • Продължаване на неблагоприятното въздействие на икономическата криза; • Загуба на работна сила, привлечена от по-добрите условия на живот в големите градове; • Липса на инвестиции за обновяване и модернизиране на градската среда; • Неоползотворяване на туристическия потенциал, включително и на културното наследство; • Намаляване темпа на развитие на изкуствата, културните и творческите индустрии и неефективна социализация на културното наследство; • Нереализиране на проекти в инфраструктурата; • Нарастване броя на необитаваните жилища; • Трудности при осигуряване на съфинансиране за реализирането на проекти, финансирани по ЕСИФ и други програми.

Този документ е създаден в рамките на проект "Изготвяне на интегриран план за градско възстановяване и развитие на град Тутракан като център на агломерационен ареал" който се осъществява с финансовата подкрепа на Оперативна програма Регионално развитие" 2007-2013 г., съфинансирана от Европейския съюз чрез Европейския фонд за регионално развитие. Цялата отговорност за съдържанието на документа се носи от Община Тутракан и при никакви обстоятелства не може да се счита, че този документ отразява официалното становище на Европейския съюз и Управляващия орган



ЕВРОПЕЙСКИ СЪЮЗ
Европейски фонд за
регионално развитие



Оперативна програма "Регионално развитие" 2007-2013

www.bgregio.eu



Инвестираме във Вашето бъдеще!

Проектът се финансира от Европейския фонд за регионално развитие и от държавния бюджет на Република България

Договор за безвъзмездна финансова помощ BG161PO001/5-03/2013/018: „Изготвяне на интегриран план за градско възстановяване и развитие на град Тутракан като център на агломерационен ареал“

<p>постигането на комфорт и самочувствие на гражданите и посетителите, създаване на възможности за социални дейности, контакти и активност;</p> <ul style="list-style-type: none"> • Допълване на съществуващите зелени пространства с повече и по-разнообразни рекреационни функции; • Привличане на населението за участие в кампании за почистване, поддръжка и залесяване на зелени площи за широк обществен достъп; • Използване на възможностите, които предоставят програмите за Енергийна ефективност, по които ще се прилагат мерки за обновяване на многофамилни жилищни сгради - превантивна намеса в сградния фонд би удължило живота на постройките и би подобрило качеството на обитаване; • Подобряване качеството и поддръжката на инженерната инфраструктура, която благоприятства за разрастването на бизнеса и подобрява качеството на живот в региона. 	
--	--

Този документ е създаден в рамките на проект "Изготвяне на интегриран план за градско възстановяване и развитие на град Тутракан като център на агломерационен ареал" който се осъществява с финансовата подкрепа на Оперативна програма Регионално развитие" 2007-2013 г., съфинансирана от Европейския съюз чрез Европейския фонд за регионално развитие. Цялата отговорност за съдържанието на документа се носи от Община Тутракан и при никакви обстоятелства не може да се счита, че този документ отразява официалното становище на Европейския съюз и Управляващия орган



ЕВРОПЕЙСКИ СЪЮЗ
Европейски фонд за
регионално развитие



Оперативна програма "Регионално развитие" 2007-2013

www.bgregio.eu



Инвестираме във Вашето бъдеще!

**Проектът се финансира от Европейския фонд за регионално развитие и от
държавния бюджет на Република България**

Договор за безвъзмездна финансова помощ BG161PO001/5-03/2013/018: „Изготвяне на
интегриран план заградско възстановяване и развитие на град Тутракан като център на
агломерационен ареал”

16. Резюме на Анализа на настоящата ситуация

Град Тутракан е общински център, част от област Силистра, намираща се в Северен централен район. Населението на града през 2013 г. е 8 373 души. Община Тутракан от своя страна освен града включва и 14 села с 6 407 жители. Тутракан е административен център на Общината, в непосредствена близост е до река Дунав и Дунав мост при Русе, има създадени трансгранични връзки, които следва да бъдат доразвити.

Град и община Тутракан са побратимени с румънския град Олтеница (1999 г.) и с турския град Чорлу (2001 г.). Местоположението на град Тутракан на брега на река Дунав предопределя активното трансгранично сътрудничество с неговия румънски партньор.

Община Тутракан има добър административен капацитет и финансова дисциплина, както и липса на задължения. Това предопределя възможност за осигуряване на мостово финансиране при управление на проекти, финансирани от ЕСИФ и други донорски програми.

По отношение на демографските процеси, град Тутракан е изгубил 12,7% от гражданите си в периода 2007-2013 г., местните естествен и механичен прираст са негативни, населението в надтрудоспособна възраст нараства за сметка на това в трудоспособна, броят на висшестите намалява, а прогнозите сочат продължаване на негативните тенденции, ако те не бъдат адресирани чрез подходящи политики и мерки. Безработицата в град Тутракан по данни на Бюро по труда (отчита само регистрираната безработица) през 2013 г. е била 18,9%, като индикаторът отчита тройно покачване след 2007 г.

В сферата на икономиката в най-добро положение се намира секторът на селското, горското и рибно стопанство. То осигурява най-висока стойност на произведената продукция, най-високи приходи от дейността и предлага работа на най-голям брой хора. Ситуацията се дължи до голяма степен и на проблемите в индустрията (малък брой и спорадично работещи предприятия) и недостатъчните чуждестранни инвестиции. От голямо значение за икономиката на град Тутракан е развитието на рибното стопанство (отчетено и чрез основаването на Местната инициативна рибарска група „Главиница-Тутракан-Сливо поле“), както и свързаните с него риболовен туризъм и специфично културно наследство. За момента въпреки извършените инвестиции и подобрения в туризма и материалната база, не се отчита ръст в броя посетители и гости на града. Въпреки това, отрасълът индикира добър потенциал за развитие и икономически растеж и предопределя растеж на инвестициите в него трябва да продължат. Други възможности за града и общината са привличането на инвестиции за преработка, пакетиране и пласиране на рибни продукти, както и предприемането на мерки за стимулиране на местното предприемачество от страна на общината.

Този документ е създаден в рамките на проект "Изготвяне на интегриран план за градско възстановяване и развитие на град Тутракан като център на агломерационен ареал" който се осъществява с финансовата подкрепа на Оперативна програма Регионално развитие" 2007-2013 г., съфинансирана от Европейския съюз чрез Европейския фонд за регионално развитие. Цялата отговорност за съдържанието на документа се носи от Община Тутракан и при никакви обстоятелства не може да се счита, че този документ отразява официалното становище на Европейския съюз и Управляващия орган



ЕВРОПЕЙСКИ СЪЮЗ
Европейски фонд за
регионално развитие



Оперативна програма "Регионално развитие" 2007-2013

www.bgregio.eu



Инвестираме във Вашето бъдеще!

Проектът се финансира от Европейския фонд за регионално развитие и от държавния бюджет на Република България

Договор за безвъзмездна финансова помощ BG161PO001/5-03/2013/018: „Изготвяне на интегриран план заградско възстановяване и развитие на град Тутракан като център на агломерационен ареал“

В град Тутракан има 2 средни общообразователни училища и 3 детски заведения – 1 ОДЗ и 2 ЦДГ (броят на децата и преподавателите в тях намалява, следвайки общата демографска тенденция), 5 спортни клуба, медицински заведения (МБАЛ, Медицински център, Център за спешна помощ, аптеки и индивидуални медицински и дентални практики), 1 социална институция в града (Дом за възрастни хора, като предстои изграждането на ЦНСТ и ЦСРИ), множество социални услуги, предлагани в общността, разнообразни културни забележителности – Исторически и Етнографски музеи, крепост Трансмариска, Рибарска махала и др. Община Тутракан има изработени стратегически документи в подкрепа на социалните услуги, спорта, образованието, интеграцията на малцинствата, културата, здравеопазването, закрилата на децата и стимулирането на участието на младежите в живота на общината.

Тутракан е административен център на Общината, в непосредствена близост е до река Дунав и Дунав мост при Русе, има създадени трансгранични връзки, които следва да бъдат доразвити.

В град Тутракан са разположени и разнообразни представителства на държавни и общински структури - Община Тутракан, Общински център за услуги и информация на граждани, Районно управление „Социално осигуряване“ - Силистра – филиал гр. Тутракан, Изнесено работно място към СГКК– гр. Тутракан, Районно управление „Полиция“ – Тутракан, Районна служба „Пожарна безопасност и защита на населението“ – Тутракан, Дирекция „Социално подпомагане“ - Тутракан с териториален обхват общини Тутракан и Главиница, Дирекция „Бюро по труда“ – Тутракан, Районен съд – Тутракан, Районна прокуратура – Тутракан, Сектор „Пробация“ към ОС „ИН“ – Силистра, звено Тутракан, Имотен регистър – Тутракан, Общинска служба по земеделие - гр. Тутракан и Държавно горско стопанство – Тутракан.

Публичните пространства в града се ползват активно от граждани и посетители на града, някои от тях са обновени, но други имат нужда от реконструкция и обновяване. За подобряване на социалните активности в града е необходимо да се продължи обновяването на тези пространства.

Околната среда в община Тутракан е запазена и с потенциал за развитие на биоземеделие, производство на биопродукти и екотуризм. На територията на общината са разположени 8 защитени зони по Натура 2000 и 3 защитени местности. Голямото видово разнообразие създава предпоставки за развитие на екотуризм.

Проблем са свлачищата и срутищата. Необходимо е укрепване на свлачищата по речните брегове, изграждане съоръжения на реки и дерета за предпазване на прилежащите терени от наводнения, почистване на речни корита, както и разрешаване на проблема със залежалите пестициди.

Този документ е създаден в рамките на проект "Изготвяне на интегриран план за градско възстановяване и развитие на град Тутракан като център на агломерационен ареал" който се осъществява с финансовата подкрепа на Оперативна програма Регионално развитие" 2007-2013 г., съфинансирана от Европейския съюз чрез Европейския фонд за регионално развитие. Цялата отговорност за съдържанието на документа се носи от Община Тутракан и при никакви обстоятелства не може да се счита, че този документ отразява официалното становище на Европейския съюз и Управляващия орган



ЕВРОПЕЙСКИ СЪЮЗ
Европейски фонд за
регионално развитие



Оперативна програма "Регионално развитие" 2007-2013

www.bgregio.eu



Инвестираме във Вашето бъдеще!

Проектът се финансира от Европейския фонд за регионално развитие и от държавния бюджет на Република България

Договор за безвъзмездна финансова помощ BG161PO001/5-03/2013/018: „Изготвяне на интегриран план заградско възстановяване и развитие на град Тутракан като център на агломерационен ареал”

През 2014 г. в община Тутракан има 17 нерегламентирани сметища. Зелената система на град Тутракан е недостатъчна, неравномерно разпределена и разпокъсана.

В периода 2007-2013 г. община Тутракан е реализирала множество проекти, част от които са все още текущи. Общата им стойност е 203 382 358,30 лв., като най-много средства са инвестирани в социалната политика и институции, а най-малко – в заетостта, което до голяма степен се определя от възможните схеми за финансиране и готовността или нуждата на общината да се възползва от тях в конкретния момент на функционирането им. Сферите на рибарството и туризма, също са получили добро подпомагане. Необходимо е насочване на повече средства в сферите на заетостта и образованието, тъй като те са свързани с основните демографски проблеми на населеното място – недостатъчно ниво на образование и свързана с това безработица, напускане на общината в търсене на по-добри икономически възможности.

На територията на град Тутракан се открояват две производствени зони – в северозападната част – имотите на бившия завод „Славянка” и в югоизточната част. И двете зони са разположени периферно на града. За тях се забелязва общ спад на темповете на развитие и обновяване. Наблюдава се тенденцията на отдръпване на големите производства, тяхното минимизиране или реструктуриране. Всички производствени терени са транспортно добре осигурени. Сградният фонд в по-голямата си част е амортизиран и остарял. Тези територии биха могли да се обновят и реструктурират.

Община Тутракан притежава богат и интересен културно-исторически фон, който е предопределил цялостния образ и развитие на града. Богат е и фондът на обекти културно-исторически ценности на територията на общината, както и Културният календар на Общината. Град Тутракан привлича вниманието на своите посетители и гости на града посредством многобройни и разнообразни събития, свързани с историята, културата и обичаите на местното население. Наличните културни ресурси в съчетание с природните качества на Общината дават насока за развитие на различни видове туризъм.

Град Тутракан е в категорията на много малките градове с население до 10 000 жители, което е предпоставка за преобладаването на еднофамилните жилищни сгради. Повече от половината сгради са на възраст над 40 години, което предполага висока амортизация на жилищния фонд. Общината не разполага с достатъчно общински жилища. Наличният жилищен фонд ще задоволява потребностите на перспективното население в сегашните им регулационни граници. Жилищните сгради изостават по отношение на енергийната ефективност. Няма да съществува нужда от изграждане на нови жилища, но ще е необходимо обновяването на старите такива. Наблюдават се свободни терени общинска собственост в североизточната и югозападната част на

Този документ е създаден в рамките на проект "Изготвяне на интегриран план за градско възстановяване и развитие на град Тутракан като център на агломерационен ареал" който се осъществява с финансовата подкрепа на Оперативна програма Регионално развитие" 2007-2013 г., съфинансирана от Европейския съюз чрез Европейския фонд за регионално развитие. Цялата отговорност за съдържанието на документа се носи от Община Тутракан и при никакви обстоятелства не може да се счита, че този документ отразява официалното становище на Европейския съюз и Управляващия орган



ЕВРОПЕЙСКИ СЪЮЗ
Европейски фонд за
регионално развитие



Оперативна програма "Регионално развитие" 2007-2013

www.bgregio.eu



Инвестираме във Вашето бъдеще!

Проектът се финансира от Европейския фонд за регионално развитие и от държавния бюджет на Република България

Договор за безвъзмездна финансова помощ BG161PO001/5-03/2013/018: „Изготвяне на интегриран план заградско възстановяване и развитие на град Тутракан като център на агломерационен ареал”

града, което създава възможност за построяване на общински жилища и за развитие на жилищни зони, при бъдеща необходимост.

На територията на Общината съществува сравнително добре изградена пътна мрежа. Всички общински селища са достъпни от общинския център гр. Тутракан. В града са извършени ремонти на повечето улици от първостепенната улична мрежа. Състоянието на второстепенната е по-лошо – улиците имат нужда от ремонт. Липсва хоризонтална маркировка и вертикална сигнализация на много места. Няма изградена достъпна среда за хора в неравностойно положение. Необходимо е да се изготвят проекти, насочени към подобряване на транспортната инфраструктура.

Освен автобусния и автомобилен транспорт, в град Тутракан е застъпен и водния транспорт - функционира едно пристанище – Тутракан за обществен транспорт с национално значение. Пристанището се използва за обработка на генерални и насипни товари и обслужване на пътници. То осигурява възможности за интегрирането на сухоземния с водния транспорт.

Целият град е водоснабден, но водопроводната мрежа е морално и физически остаряла. Канализационната мрежа на територията на града не е изцяло изградена – покрива 90% от уличната мрежа. Има изготвен проект за изграждане на ГПСОВ на територията на град Тутракан. Основаната задача в тази област, която стои пред Общината, е свързана с намирането на инструменти и средства за подмяна на инфраструктурните мрежи, изграждане на ГПСОВ и включване на канализационната мрежа в нея.

В момента, както на територията на община Тутракан, така и в границите на града, няма изградена газоснабдителна мрежа. Изграждането на газопреносна и газоразпределителна мрежа за битово, обществено и промишлено газоснабдяване е една добра перспектива за общината.

Всички населени места в общината са електрифицирани, а трафопостове има във всички тях. Състоянието на електроразпределителната мрежа СрН в града е добро. Проблем е състоянието на електроснабдителната мрежа ниско напрежение НН.



ЕВРОПЕЙСКИ СЪЮЗ
Европейски фонд за
регионално развитие



Оперативна програма "Регионално развитие" 2007-2013

www.bgregio.eu

Инвестираме във Вашето бъдеще!

Проектът се финансира от Европейския фонд за регионално развитие и от държавния бюджет на Република България

Договор за безвъзмездна финансова помощ BG161PO001/5-03/2013/018: „Изготвяне на интегриран план заградско възстановяване и развитие на град Тутракан като център на агломерационен ареал“



17. Изследване на финансовия и административен капацитет на общината за реализиране на проекти

Класация на Община Тутракан за финансова устойчивост

Сред дейностите на Министерство на финансите на Република България е и извършването на мониторинг на икономическите показатели на общините в страната и класирането им в таблици, показващи тяхната финансова устойчивост. Оценката на представянето на общините се прави на базата на четири типа финансови показатели - показатели за финансова самостоятелност, показатели за финансова устойчивост, показатели за ефективност и показател за инвестиционна активност.

Според броя на населението си община Тутракан е определена като община от четвърта категория. През 2012 г. тя заема е 56-то място, което представлява покачване с 14 позиции спрямо 2011 г., когато заеманото място е 70-то. Общият брой на общините (респективно на участниците в класацията) е 264.

Показатели за финансова самостоятелност

Тези показатели представят дела на собствените приходи от общите постъпления и покритието на разходите за местни дейности със собствени приходи.

Фиг. Дял на собствените приходи от общите постъпления на общините от област Силистра



ЕВРОПЕЙСКИ СЪЮЗ
Европейски фонд за
регионално развитие



Оперативна програма "Регионално развитие" 2007-2013

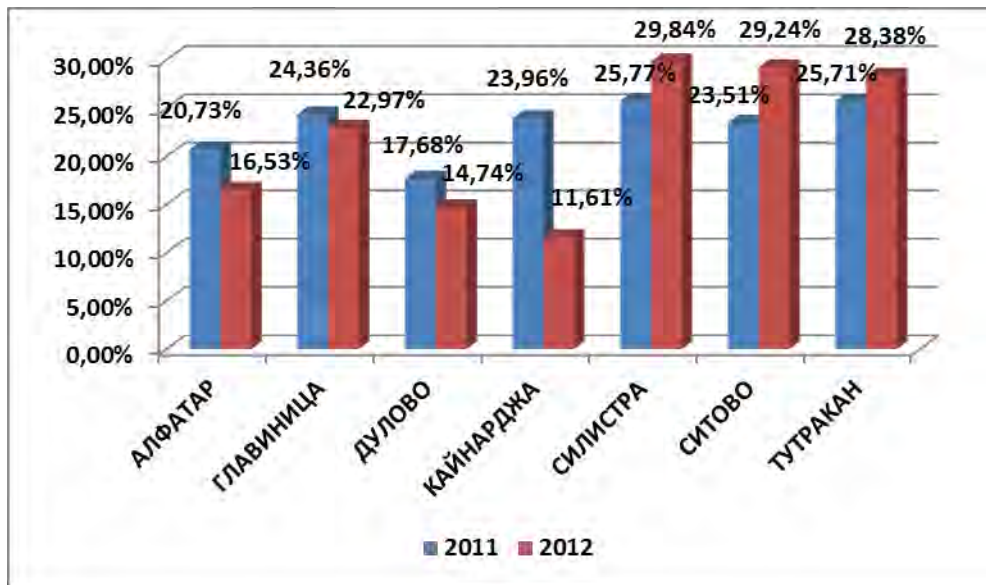
www.bgregio.eu



Инвестираме във Вашето бъдеще!

Проектът се финансира от Европейския фонд за регионално развитие и от държавния бюджет на Република България

Договор за безвъзмездна финансова помощ BG161PO001/5-03/2013/018: „Изготвяне на интегриран план заградско възстановяване и развитие на град Тутракан като център на агломерационен ареал“



Източник: Министерство на финансите

Дял на собствените приходи от общите постъпления на общината

Според данните, дялът на собствените постъпления от общото число на приходите в община Тутракан за 2011 г. и 2012 г. бележи ръст с 2,67%, като към 31.12.2012г. представлява 28,38%. Процентът се нарежда на второ място в сравнение с този на останалите общини в област Силистра след този на община Силистра и е минимално по-нисък от средното ниво за България – 29,28%.

Покритие на разходите за местни дейности със собствени приходи

Покритието на разходи за местни дейности със собствени приходи за община Тутракан през 2012 г. е 76,60%, което е лек спад с едва 0,23% спрямо предходната година и надвишава средния за страната – 73,81%.

Показатели за финансова устойчивост

Изменение на бюджетното салдото спрямо общите постъпления по отчет

Показателите за финансова устойчивост обхващат бюджетното салдо спрямо общите постъпления по отчет; размера на дълга, като процент от собствените приходи и изравнителната субсидия; дялът на просрочените задължения от собствените приходи и изравнителната субсидия.

Бюджетното салдо спрямо общите постъпления за 2012 г. е 2,90%, при сравнение с 2011 г. индикаторът отбелязва минимално покачване от 0,51%.

Този документ е създаден в рамките на проект "Изготвяне на интегриран план за градско възстановяване и развитие на град Тутракан като център на агломерационен ареал" който се осъществява с финансовата подкрепа на Оперативна програма Регионално развитие" 2007-2013 г., съфинансирана от Европейския съюз чрез Европейския фонд за регионално развитие. Цялата отговорност за съдържанието на документа се носи от Община Тутракан и при никакви обстоятелства не може да се счита, че този документ отразява официалното становище на Европейския съюз и Управляващия орган



ЕВРОПЕЙСКИ СЪЮЗ
Европейски фонд за
регионално развитие



Оперативна програма "Регионално развитие" 2007-2013

www.bgregio.eu

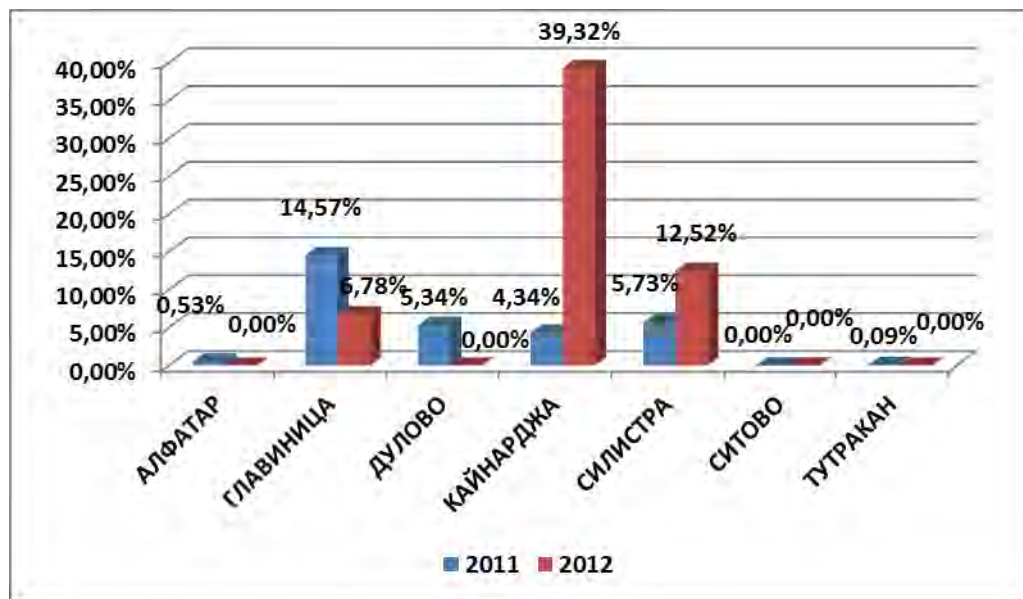


Инвестираме във Вашето бъдеще!

Проектът се финансира от Европейския фонд за регионално развитие и от
държавния бюджет на Република България

Договор за безвъзмездна финансова помощ BG161PO001/5-03/2013/018: „Изготвяне на
интегриран план заградско възстановяване и развитие на град Тутракан като център на
агломерационен ареал”

**Фиг. Размер на дълга като процент от собствените приходи и изравнителна
субсидия за общините от област Силистра**



Източник: Министерство на финансите

Размер на дълга като процент от собствени приходи

Към 2012 г. община Тутракан няма нито дълг, нито просрочени задължения. Този факт е от ключово значение за планирането и финансовото обезпечаване на заложените проекти в ИПГВР в случаите на необходимо съфинансиране от страна на общината и оперативно финансиране при осигурено ЕСИФ финансиране.

Показатели за ефективност

Население на един общински служител

Включените тук показатели информират за броя население на един назначен общински служител и частта на разходите за заплати и осигуровки от общите разходи на общината.

През 2011 г. община Тутракан разполага с един служител за 189 жители, а през 2012 г. числото на жителите се увеличава значително и достига 275, което е стойност над средната за страната от 228.

Този документ е създаден в рамките на проект "Изготвяне на интегриран план за градско възстановяване и развитие на град Тутракан като център на агломерационен ареал" който се осъществява с финансовата подкрепа на Оперативна програма Регионално развитие" 2007-2013 г., съфинансирана от Европейския съюз чрез Европейския фонд за регионално развитие. Цялата отговорност за съдържанието на документа се носи от Община Тутракан и при никакви обстоятелства не може да се счита, че този документ отразява официалното становище на Европейския съюз и Управляващия орган



ЕВРОПЕЙСКИ СЪЮЗ
Европейски фонд за
регионално развитие



Оперативна програма "Регионално развитие" 2007-2013

www.bgregio.eu

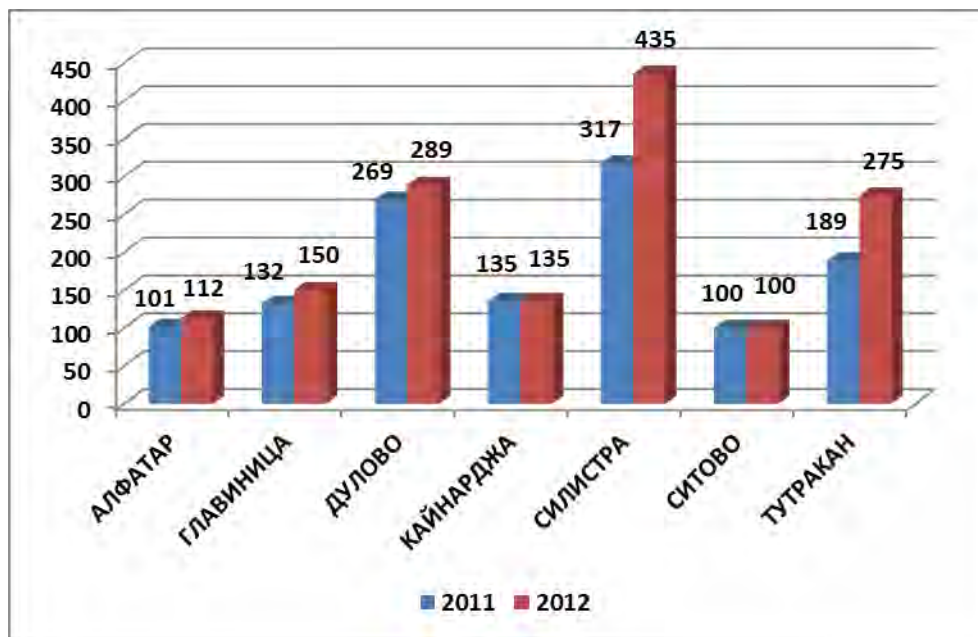


Инвестираме във Вашето бъдеще!

Проектът се финансира от Европейския фонд за регионално развитие и от държавния бюджет на Република България

Договор за безвъзмездна финансова помощ BG161PO001/5-03/2013/018: „Изготвяне на интегриран план заградско възстановяване и развитие на град Тутракан като център на агломерационен ареал“

Фиг. Население на един общински служител за общините от област Силистра



Източник: Министерство на финансите

Дял на разходите за заплати и осигуровки в общите разходи

По отношение на процента на разходите за заплати и осигуровки като дял от общите разходи в община Тутракан се отчита едногодишен спад от 4,91% като през 2012 г. делът достига 47,21%, при положение, че средното ниво за страната е 54,20% - наблюдавана положителна тенденция.

Показател за инвестиционна активност

Дял на капиталовите разходи в общите разходи

Индикаторът инвестиционна активност представлява процента на капиталовите разходи като част от общите разходи на общината. През 2013 г. община Тутракан отбелязва 9,19% стойност на индикатора като средният процент за общините в България е 33,43% - сериозна разлика, изискваща предприемането на мерки за повишаване на инвестиционната активност.

Този документ е създаден в рамките на проект "Изготвяне на интегриран план за градско възстановяване и развитие на град Тутракан като център на агломерационен ареал" който се осъществява с финансовата подкрепа на Оперативна програма Регионално развитие" 2007-2013 г., съфинансирана от Европейския съюз чрез Европейския фонд за регионално развитие. Цялата отговорност за съдържанието на документа се носи от Община Тутракан и при никакви обстоятелства не може да се счита, че този документ отразява официалното становище на Европейския съюз и Управляващия орган



ЕВРОПЕЙСКИ СЪЮЗ
Европейски фонд за
регионално развитие



Оперативна програма "Регионално развитие" 2007-2013

www.bgregio.eu



Инвестираме във Вашето бъдеще!

Проектът се финансира от Европейския фонд за регионално развитие и от държавния бюджет на Република България

Договор за безвъзмездна финансова помощ BG161PO001/5-03/2013/018: „Изготвяне на интегриран план заградско възстановяване и развитие на град Тутракан като център на агломерационен ареал”

Друг индикатор за инвестиционна и проектна активност са краткосрочните задължения към доставчици, които за 2013 г. в община Тутракан са за 243 512,25 лв. или около 5 пъти по-ниски от средните за страната - 1 232 788 лв. Тази разлика показва добра финансова дисциплина в общината, важна за изпълнението на инвестиционни проекти. От изложените по-горе данни се налага изводът, че по подобие на повечето общини в България и община Тутракан разчита основно на привлечени средства за реализиране на инвестиционната си политика, като благодарение на добрата си финансова дисциплина тя има възможност за поемане на дълг за мостово финансиране на съответните проекти – важно преимущество за настоящия ИПГВР.

Изследване на финансовия и административен капацитет на общината за реализиране на проекти

Изготвеният през 2013 г. *Доклад от извършен функционален анализ на администрацията в община Тутракан* прави изводи по отношение на свързаните индикатори релевантност на функциите на администрацията, ефективност и ефикасност на нейната работа, които са основополагащи за административния и проектен капацитет на община Тутракан.

Изводите, които са направени по отношение на релевантността са, че се констатира неяснота по отношение на числеността на персонала, ангажиран в общата и специализирана администрация, някои звена не се намират в съответстващата по закон администрация и има разминаване между текстовете на Устройствения правилник, длъжностното разписание и длъжностните характеристики. Направените препоръки касаят откриването на отдел „Правен, канцелария, протокол“, както и прехвърлянето на отделни служители в други отдели с цел релевантност. Това което е от значение за проектния капацитет на общината е необходимостта от назначаване на служител, който да отговаря за инвестиционните дейности или вменияването на такива компетенции на настоящ служител.

Ефективността на администрацията на община Тутракан изисква изготвянето на годишни планове за изпълнението на основните стратегически и планове документи, като се прави връзка между отделните сектори. това е процес, който вече е в ход, макар и не за всички сфери на действие. Констатирана е необходимостта от изработване на работни планове за отделните служители, с ясни цели, йерархически обвързани с целите на отделното звено, така че всички служители в администрацията трябва да имат ясно отношение и ангажимент към изпълнението на целите на общината. Към това е добавена и препоръката за изработване на количествени и качествени

Този документ е създаден в рамките на проект "Изготвяне на интегриран план за градско възстановяване и развитие на град Тутракан като център на агломерационен ареал" който се осъществява с финансовата подкрепа на Оперативна програма Регионално развитие" 2007-2013 г., съфинансирана от Европейския съюз чрез Европейския фонд за регионално развитие. Цялата отговорност за съдържанието на документа се носи от Община Тутракан и при никакви обстоятелства не може да се счита, че този документ отразява официалното становище на Европейския съюз и Управляващия орган



ЕВРОПЕЙСКИ СЪЮЗ
Европейски фонд за
регионално развитие



Оперативна програма "Регионално развитие" 2007-2013

www.bgregio.eu



Инвестираме във Вашето бъдеще!

Проектът се финансира от Европейския фонд за регионално развитие и от държавния бюджет на Република България

Договор за безвъзмездна финансова помощ BG161PO001/5-03/2013/018: „Изготвяне на интегриран план заградско възстановяване и развитие на град Тутракан като център на агломерационен ареал“

измерители на постиженията, което до момента е липсвало. Това безспорно би подобрило организацията на работа, а в следствие от това и нейния капацитет. Анализът на финансовата част – планираните и изпълнени приходи на община Тутракан показва, че от една страна общината получава малко по-ниски приходи от предварително заложеното (разликата не е съществена). От друга страна е видно, че през годините приходите на общината нарастват, което означава и нараснала възможност за реализация на проекти.

Фиг. Планирани и изпълнени приходи в общинския бюджет на община Тутракан в периода 2010 - 2012 г. и планирани приходи за 2013 г., в лв.



Източник: Сборни отчети за касовото изпълнение на бюджета и извънбюджетните сметки и фондове за 2010 г., 2011 г., 2012 г. и приетия бюджет за 2013 г.

Фиг. Реализация на предварително планирани приходи

Този документ е създаден в рамките на проект "Изготвяне на интегриран план за градско възстановяване и развитие на град Тутракан като център на агломерационен ареал" който се осъществява с финансовата подкрепа на Оперативна програма Регионално развитие" 2007-2013 г., съфинансирана от Европейския съюз чрез Европейския фонд за регионално развитие. Цялата отговорност за съдържанието на документа се носи от Община Тутракан и при никакви обстоятелства не може да се счита, че този документ отразява официалното становище на Европейския съюз и Управляващия орган



ЕВРОПЕЙСКИ СЪЮЗ
Европейски фонд за
регионално развитие



Оперативна програма "Регионално развитие" 2007-2013

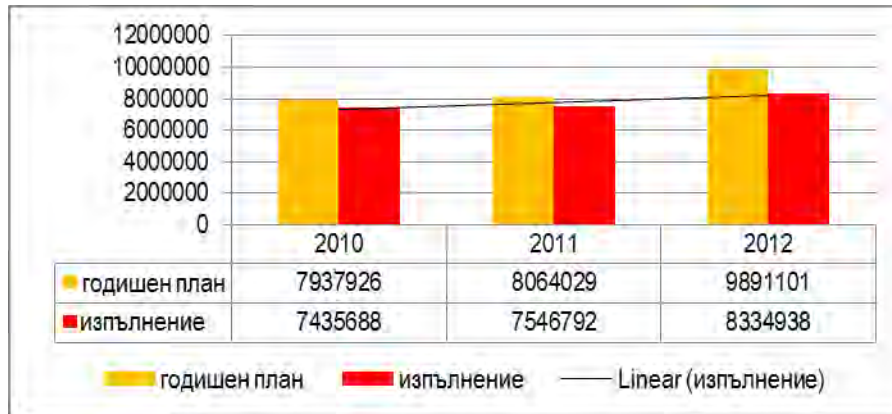
www.bgregio.eu



Инвестираме във Вашето бъдеще!

Проектът се финансира от Европейския фонд за регионално развитие и от държавния бюджет на Република България

Договор за безвъзмездна финансова помощ BG161PO001/5-03/2013/018: „Изготвяне на интегриран план заградско възстановяване и развитие на град Тутракан като център на агломерационен ареал“



Източник: Доклад от извършен функционален анализ на администрацията в община Тутракан

Изпълнението на планираните разходи също показва добър капацитет за управление на финансите, като през последната година от периода – 2012 г. дори общината е ограничила своите разходи по-значително, отколкото през последните години.

Фиг. Планирани и изразходвани капиталови разходи, Община Тутракан, 2010 - 2012 г.



Този документ е създаден в рамките на проект "Изготвяне на интегриран план за градско възстановяване и развитие на град Тутракан като център на агломерационен ареал" който се осъществява с финансовата подкрепа на Оперативна програма Регионално развитие" 2007-2013 г., съфинансирана от Европейския съюз чрез Европейския фонд за регионално развитие. Цялата отговорност за съдържанието на документа се носи от Община Тутракан и при никакви обстоятелства не може да се счита, че този документ отразява официалното становище на Европейския съюз и Управляващия орган



ЕВРОПЕЙСКИ СЪЮЗ
Европейски фонд за
регионално развитие



Оперативна програма "Регионално развитие" 2007-2013

www.bgregio.eu



Инвестираме във Вашето бъдеще!

Проектът се финансира от Европейския фонд за регионално развитие и от държавния бюджет на Република България

Договор за безвъзмездна финансова помощ BG161PO001/5-03/2013/018: „Изготвяне на интегриран план заградско възстановяване и развитие на град Тутракан като център на агломерационен ареал”

Източник: Доклад от извършен функционален анализ на администрацията в община Тутракан

Анализът обаче констатира и важна слабост - не може да бъде направена връзка между изхарчените средства по функции (сектори) със стратегическите цели пред развитието на общината. Подготовката на общинския бюджет не е логически обвързана с процеса на стратегическо планиране. Залегналите в общинския план за развитие сектори туризъм, социална инфраструктура и др. не са осигурени с достатъчно финансови ресурси. Тази констатация налага преосмисляне на процеса по разписване на общинския бюджет спрямо действащите и очаквани стратегически приоритети и проекти.

От направените бележки по отношение на работата на общинска администрация – Тутракан става ясно, че капацитета за управление на средства на институцията е добър и са максимално използвани различните възможности за привличане на външно финансиране. Както повечето общини в страната, и община Тутракан е осигурявала съфинансиране и предфинансиране на проекти в зависимост от конкретните отворени процедури за предоставяне на БФП, а не според предварително разработен план. Това е така поради липса в предходния период на средносрочна програма за реализиране на ОП-тата, неспазване от Индикативните годишни работни програми, както и масовото използване на процедури за конкурентен подбор с бенефициенти общини. Подходът на интегрираното планиране е добра стъпка по посока преодоляване на посочените трудности. Въпреки това хипотезата на реализирането им в рамките на приоритетна ос 2 при процедури за конкурентен подбор при липса на детайлна методология за оценка към момента на разработването на плана, както и при неяснота относно интегрираността на процедурите по различни оперативни програми, не дава увереност за постигане на оптимална готовност на общинската администрация.

18. Възможности за развитието на града чрез инструментите на Европейските структурните и инвестиционни фондове

Понастоящем град Тутракан е предложен за финансиране по приоритетна ос 2 „Подкрепа за периферни географски области най-силно засегнати от бедност” на Оперативна програма „Региони в растеж“ (ОПРР) 2014-2020. Подкрепата по Приоритетна ос 2 е насочена към извършване на интегрирани инвестиции в определен брой малки градове от микро-регионално значение със съществена роля за предоставяне на основни услуги за населението, за привличане на инвеститори, създаване на възможности за работа, борба с бедността, социалното изключване и

Този документ е създаден в рамките на проект “Изготвяне на интегриран план за градско възстановяване и развитие на град Тутракан като център на агломерационен ареал” който се осъществява с финансовата подкрепа на Оперативна програма Регионално развитие” 2007-2013 г., съфинансирана от Европейския съюз чрез Европейския фонд за регионално развитие. Цялата отговорност за съдържанието на документа се носи от Община Тутракан и при никакви обстоятелства не може да се счита, че този документ отразява официалното становище на Европейския съюз и Управляващия орган



ЕВРОПЕЙСКИ СЪЮЗ
Европейски фонд за
регионално развитие



Оперативна програма "Регионално развитие" 2007-2013

www.bgregio.eu



Инвестираме във Вашето бъдеще!

Проектът се финансира от Европейския фонд за регионално развитие и от държавния бюджет на Република България

Договор за безвъзмездна финансова помощ BG161PO001/5-03/2013/018: „Изготвяне на интегриран план заградско възстановяване и развитие на град Тутракан като център на агломерационен ареал“

обезлюдяването в „периферните райони“ на страната, отличаващи се със специфични икономически и социални проблеми. Градовете притежават или са с потенциал да действат като опорни центрове на градовете от по-високите йерархични нива: първо, второ и трето ниво, допълващи интегрираните действия за устойчиво градско развитие по Приоритетна ос 1 „Устойчиво и интегрирано градско развитие“, в съответствие с целите на националния полицентричен модел за развитие.

В рамките на приоритетна ос 2 на ОПРР 2014-2020 се съсредоточават инвестициите по инвестиционните приоритети:

- Повишаване на енергийната ефективност в публични сгради и жилищния сектор;
- Подобряване на качеството на градската среда;
- Подобряване на инвестиционната активност;
- Подобряване на жилищните условия за маргинализирани групи от населението, включително ромите;
- Подобряване на достъпа до съвременни социални услуги;
- Подобряване на достъпа до съвременни образователни услуги.

Наличието на туристически обекти от национално значение е предпоставка общината да получи финансиране по ТГС България-Румъния и финансови меморандуми по двустранни програми, както и при актуализиране списъка с приоритетни проекти по Приоритетна ос 6 „Регионален туризъм“ на ОП „Региони в растеж“ 2014-2020 г.

Възможностите за финансиране по ОПРР 2014-2020 за мерки за интегрирано и устойчиво градско развитие се допълват от:

- възможности за изграждане на водна инфраструктура и инфраструктура, свързана с третиране на отпадъците, финансирани по ОПОС 2014-2020 – най-вероятно инвестиционната фаза на текущия воден проект на Община Тутракан ще бъде прехвърлен за финансиране от новата програма ОПОС.
- „меки мерки“ за повишаване квалификацията и мотивацията на учители, интегриране на нови форми на обучение в образователния процес, работа с ученици и деца за преодоляване на ранното отпадане от образователния процес, оборудване на специализирани кабинети и осигуряване на компютри за учебния процес ще са възможни за финансиране чрез Оперативна програма Наука и образование за интелигентен растеж 2014-2020.
- Възможности за изграждане на закрита лодкостоянка, както и дейности за подобряване на публична инфраструктура чрез МИРГ и Програма за морско дело и рибарства 2014-2020.
- осигуряване на квалификация, умения и формите на деинституционализация, както и оптимизиране и диверсифициране на предоставяните социални услуги в общността, специфични обучения и мерки за намаляване на безработицата ще

Този документ е създаден в рамките на проект "Изготвяне на интегриран план за градско възстановяване и развитие на град Тутракан като център на агломерационен ареал" който се осъществява с финансовата подкрепа на Оперативна програма Регионално развитие" 2007-2013 г., съфинансирана от Европейския съюз чрез Европейския фонд за регионално развитие. Цялата отговорност за съдържанието на документа се носи от Община Тутракан и при никакви обстоятелства не може да се счита, че този документ отразява официалното становище на Европейския съюз и Управляващия орган



ЕВРОПЕЙСКИ СЪЮЗ
Европейски фонд за
регионално развитие



Оперативна програма "Регионално развитие" 2007-2013

www.bgregio.eu



Инвестираме във Вашето бъдеще!

Проектът се финансира от Европейския фонд за регионално развитие и от държавния бюджет на Република България

Договор за безвъзмездна финансова помощ BG161PO001/5-03/2013/018: „Изготвяне на интегриран план заградско възстановяване и развитие на град Тутракан като център на агломерационен ареал“

бъдат финансово осигурявани от Оперативна програма Развитие на човешките ресурси 2014-2020.

- МСП ще могат да получат финансиране за технологична модернизация на дейността си, въвеждане на иновации и системи за управление по Оперативна програма „Иновации и конкурентоспособност 2014-2020“, както и обучат своя персонал чрез мерки по Оперативна програма „Развитие на човешките ресурси“ 2014-2020.
- Общината ще може да електронизира процесите си и въведе електронно предоставяне на услуги, което ще повиши ефикасността на дейността и и ще намали административната тежест посредством Оперативна програма „Добро управление“ 2014-2020.
- Трансграничните програми ще предоставят възможност за подобряване устойчивото използване на природното наследство и ресурси и културното наследство, подобряване на съвместното управление на риска в трансграничния регион, насърчаване включването на трансграничния регион по отношение на заетостта и мобилността на работната сила, развитие на институционален капацитет посредством обмяна на опит, на устойчива инфраструктура в трансграничния район и развитие на туризма.

В допълнение, секторните политики също ще бъдат обект и фокус на внимание на инвестиционните намерения на ОПРР. Предвидените мерки в областта на деинституционализацията в социалните институции, за интервенции по отношение на висшите учебни заведения, в държавната здравна, социална и образователна инфраструктура, могат да се финансират както като секторни политики, така и като част от интегриран подход.

19. **Заклучителни изводи по тематични области**

Направеният анализ очертава основните нужди и проблеми в развитието на града и неговите функционални системи. Основният фокус при дефиниране на изводите е разкриване на възможностите за насърчаване на развитието и растежа на градското икономическо и социално развитие, както и за ускоряване на реализацията на икономическия, социален и териториален потенциал на заобикалящите ги територии. Това се определя от целта на разработването на самия документ – ИПГВР на гр. Тутракан, като град център от 4-то ниво със значение за повече от една община, който играе сериозна роля за обслужването на периферните райони и трябва да намери шансове за развитие на основата на собствените си специфични ресурси, традиции и култура при приемлива отдалеченост от услугите на големите и средните градове.

Този документ е създаден в рамките на проект "Изготвяне на интегриран план за градско възстановяване и развитие на град Тутракан като център на агломерационен ареал" който се осъществява с финансовата подкрепа на Оперативна програма Регионално развитие" 2007-2013 г., съфинансирана от Европейския съюз чрез Европейския фонд за регионално развитие. Цялата отговорност за съдържанието на документа се носи от Община Тутракан и при никакви обстоятелства не може да се счита, че този документ отразява официалното становище на Европейския съюз и Управляващия орган



ЕВРОПЕЙСКИ СЪЮЗ
Европейски фонд за
регионално развитие



Оперативна програма "Регионално развитие" 2007-2013

www.bgregio.eu



Инвестираме във Вашето бъдеще!

Проектът се финансира от Европейския фонд за регионално развитие и от държавния бюджет на Република България

Договор за безвъзмездна финансова помощ BG161PO001/5-03/2013/018: „Изготвяне на интегриран план заградско възстановяване и развитие на град Тутракан като център на агломерационен ареал”

- **Демографско развитие**

Значително по-високи стойности на намаляване на населението и депопулация в размер на 12.7% (2007-2013 г.), сравнено със средната национална стойност (5%) и на трето място по влошени показатели сред градовете от 4-то ниво (Червен бряг, Лом и Никопол).

Влошаване на образователната структура в жителите в град Тутракан за периода от 10 години. Най-висок е дялът на гражданите със средно образование (36%), следвани от гражданите с основно образование (30%). Гражданите с висше и полувисше образование са едва 10%, а гражданите с начално –15%.

- **Икономика**

Община Тутракан има сравнително неразвита икономическа база. Преобладаващ дял от заетостта е в малките и микро предприятия (99% от общия брой). Най-голям дял имат тези, занимаващи се с търговия и ремонт на автомобили и мотоциклети (36%). Промислеността е представена от няколко предприятия, които в по-голямата си част са със силно свито производство през последните години. Най-общо проблемите пред МСП в общината могат да бъдат обобщени като ниска производителност на труда; недостатъчна конкурентоспособност; ниско технологично ниво, липса на суровини.

Прави впечатление ниският брой заети в общината, който намалява за периода 2008 – 2012 г. През 2012 г. данните показват леко възстановяване на заетостта при малките предприятия.

Двете производствени зони в миналото са тясно свързани с машиностроенето. Днес се променя тяхната икономическа структура. Всички производствени терени са транспортно добре осигурени. Преобладават малките предприятия с ниски финансови ресурси за обновление и разширение. Сградният фонд в по-голямата си част е амортизиран и остарял. Обновяванията са частични и на малки постройки. Терените на големите предприятия са неподдържани и запустели.

- **Туризм**

Община и град Тутракан няма традиции в развитието на масовия туризъм. Съществуващите природни дадености, културно-историческото наследство в града, географско положение и близост до туристически обекти от национално и международно значение, създават предпоставки за развитие на алтернативния туризъм като сектор, подпомагащ местната икономика. В общината и града тази възможност е осъзната и се реализират проекти и дейности за нейното реализиране, но все още с ограничен успех.

- **Пазар на работната сила**

Този документ е създаден в рамките на проект "Изготвяне на интегриран план за градско възстановяване и развитие на град Тутракан като център на агломерационен ареал" който се осъществява с финансовата подкрепа на Оперативна програма Регионално развитие" 2007-2013 г., съфинансирана от Европейския съюз чрез Европейския фонд за регионално развитие. Цялата отговорност за съдържанието на документа се носи от Община Тутракан и при никакви обстоятелства не може да се счита, че този документ отразява официалното становище на Европейския съюз и Управляващия орган



ЕВРОПЕЙСКИ СЪЮЗ
Европейски фонд за
регионално развитие



Оперативна програма "Регионално развитие" 2007-2013

www.bgregio.eu



Инвестираме във Вашето бъдеще!

Проектът се финансира от Европейския фонд за регионално развитие и от държавния бюджет на Република България

Договор за безвъзмездна финансова помощ BG161PO001/5-03/2013/018: „Изготвяне на интегриран план заградско възстановяване и развитие на град Тутракан като център на агломерационен ареал”

Равнището на регистрирана безработица в града е 19%. В района на ДБТ-Тутракан поради отсъствие на инвестиции и несъответствието на квалификацията на безработните лица с изискванията на работодателите се задълбочава дисбаланса между търсенето и предлагането на работна ръка. По тази причина по-голям е делът на субсидираната заетост. Ниската степен на образование и липсата на квалификация на безработните са сериозна пречка за реализацията им на пазара на труда. В условията на високото равнище на безработица и стеснен пазар на предлагане на работни места, групата с ниско образование и без специалност и квалификация, остава неконкурентна.

- **Социална инфраструктура**

Общият преглед на **образователната инфраструктура** в общината показва наличие на оптимизирана мрежа от учебни заведения. В рамките на периода 2007 – 2013 г. са осъществени инвестиции в подобряване на материално-техническата база на общинските училища и детски градини. Извършени са дейности за подобряване на местната образователна инфраструктура на община Тутракан чрез обновяване и модернизирание на двете детски градини ОДЗ „Полет” и ЦДГ „Славянка” и преоборудване на техните кухни. Необходими са инвестиции за подобряване на учебната среда в учебните заведения в общинските училища - саниране, ремонт на ВиК инсталациите, на санитарните възли; преминаване към алтернативно гориво и замяна на скъпо струващото течено гориво. Настоящият планов период дава възможност за обновяване на оборудването насочено към обучителния процес и въвеждането на ИКТ в обучението.

Здравеопазването е добре развито. Жителите на община Тутракан се обслужват от МБАЛ-Тутракан, която предлага първична, специализирана извънболнична и болнична помощ, Център за спешна медицинска помощ, филиал на този в гр. Силистра, извънболнични медицински обекти, в т.ч. Медицински център, „Св.Иван Рилски“ ЕООД (асистирана репродукция). В годините 2011-2013 г. нараства броят на лекари специалисти. Показателят „Население на един лекар и един лекар по дентална медицина“ за 2010- 2013г. е с по-добри стойности от средните за страната и областта (4,1 лекари на 1000 души от населението през 2013 г.). От голямо значение през последните години са спечелените проекти от община Тутракан, които позволяват извършването на ремонтни дейности в МБАЛ-Тутракан.

Като цяло тенденцията в развитието на **социалните услуги** на територията на община Тутракан е в унисон с тенденцията на национално и европейско ниво и е в посока предоставяне на социалните услуги в домашна среда. Услугите, предоставяни от институциите, са с доказано място като потребности, качество на предоставяните

Този документ е създаден в рамките на проект “Изготвяне на интегриран план за градско възстановяване и развитие на град Тутракан като център на агломерационен ареал” който се осъществява с финансовата подкрепа на Оперативна програма Регионално развитие” 2007-2013 г., съфинансирана от Европейския съюз чрез Европейския фонд за регионално развитие. Цялата отговорност за съдържанието на документа се носи от Община Тутракан и при никакви обстоятелства не може да се счита, че този документ отразява официалното становище на Европейския съюз и Управляващия орган



ЕВРОПЕЙСКИ СЪЮЗ
Европейски фонд за
регионално развитие



Оперативна програма "Регионално развитие" 2007-2013

www.bgregio.eu



Инвестираме във Вашето бъдеще!

Проектът се финансира от Европейския фонд за регионално развитие и от държавния бюджет на Република България

Договор за безвъзмездна финансова помощ BG161PO001/5-03/2013/018: „Изготвяне на интегриран план заградско възстановяване и развитие на град Тутракан като център на агломерационен ареал”

услуги. Недостиг и нужда от изграждане в града на социални институции за деца и възрастни.

• **Култура**

Община Тутракан разполага с богат календар от културни събития и институции. Те се отличават със своята специфика и история, свързани с река Дунав и поминъка на местното население.

Богато е и културно-историческото наследство на града. Сградите – недвижими културни ценности на територията на гр. Тутракан в голямата си част са в добро състояние и са добре поддържани. Необходими са дейности по благоустрояване на улични и площадни пространства (настилки, осветление, осветителни тела).

• **Транспорт**

Периферното местоположение на града до голяма степен се определя от липсата на високоскоростен достъп до него. Община Тутракан реализира транспортните си връзки посредством 3 входно-изходни точки – от изток през с. Търновци за Силистра, от запад през с. Бръшлян за Русе и Северната част на страната и през с. Старо село за Разград, Шумен и Източна и Югоизточна част на страната. Като цяло пътищата от по-висок клас за добре поддържани, за разлика от общинската пътна мрежа, за която липсват достатъчно средства за поддръжка, включително зимна поддръжка.

• **Воден транспорт**

Пристанище Тутракан има локално значение за района. Пристанищният комплекс на практика не работи от 2009 г., като основната причина е липсата на подходяща инфраструктура, за да бъде използвано като товарно. Към момента се осъществява преобразуването на пристанището в пътническо.

• **Градска среда**

Центърът се характеризира с добро състояние на елементите на градското обзавеждане, озеленените площи и публичните пространства. Повечето квартали притежават добра инфраструктурна осигуреност и обслужване. Сградният фонд е в сравнително добро състояние, но една превантивна намеса би удължила живота на постройките и би подобрила качеството на обитаване. Физическата среда и сградният фонд в някои части на града са сериозно амортизирани. Констатира се недостиг на спортни съоръжения в междублоковите пространства и зелените площи за широк обществен достъп. Детските площадки за игра в междублоковите пространства не отговарят на съвременните изисквания за безопасност. Голяма част от улиците V и VI клас се нуждаят от основен ремонт.

Този документ е създаден в рамките на проект "Изготвяне на интегриран план за градско възстановяване и развитие на град Тутракан като център на агломерационен ареал" който се осъществява с финансовата подкрепа на Оперативна програма Регионално развитие" 2007-2013 г., съфинансирана от Европейския съюз чрез Европейския фонд за регионално развитие. Цялата отговорност за съдържанието на документа се носи от Община Тутракан и при никакви обстоятелства не може да се счита, че този документ отразява официалното становище на Европейския съюз и Управляващия орган



ЕВРОПЕЙСКИ СЪЮЗ
Европейски фонд за
регионално развитие



Оперативна програма "Регионално развитие" 2007-2013

www.bgregio.eu



Инвестираме във Вашето бъдеще!

Проектът се финансира от Европейския фонд за регионално развитие и от държавния бюджет на Република България

Договор за безвъзмездна финансова помощ BG161PO001/5-03/2013/018: „Изготвяне на интегриран план заградско възстановяване и развитие на град Тутракан като център на агломерационен ареал”

• **Инженерно-техническа инфраструктура**

Остарели, неизградени напълно и амортизирани инженерно-технически съоръжения. Необходимо е подобряване на качеството и поддръжката на инженерната инфраструктура. Съществува възможност за газификация на града и общината.

• **Околна среда**

Състоянието на околната среда в община Тутракан може да бъде характеризирано като запазено до голяма степен и осигуряващо потенциал за развитие на биоземеделие, производство на биопродукти и екотуризм. Промисленото замърсяване на въздуха е незначително. Към момента в града няма изградена пречиствателна станция. Свлагчищните процеси имат развитие предимно в района на гр. Тутракан. Наблюдават се най-вече по стръмните участъци на Дунавският бряг. В района на гр. Тутракан "Теозащита Плевен" ЕООД е регистрирала 13 броя периодично активни свлагчища. В момента са стабилизирани. Зелената система на град Тутракан е недостатъчна, неравномерно разпределена, разпокъсана.

Анализът разкри, че градът и общината са изправени пред значителни предизвикателства във всички сфери на своето развитие, като очерта основната част от проблемите на това развитие и характера на необходимата подкрепа. Ограничените финансови ресурси поставят въпроса за подкрепата да се фокусира върху набор от приоритетни за развитие качествени производствени, социални, образователни и културни услуги за повишаване на заетостта и стимулиране на общото икономическо развитие както на града, така и на региона. Подкрепата ще бъде предоставена основно чрез финансиране на интегрирани проекти с бенефициент общината и други заинтересовани страни на местно ниво, насочени към подобряване достъпа до заетост, достъпа до образование, достъпа до качествени социални услуги и др.

Относително малката по площ територия на града не поражда големи пространствени различия в различните части на града и проблемен достъп до важни обекти на общественото обслужване в града. По тази причина анализът не определя специфични градски зони за въздействие – обект на приоритетна подкрепа, но очертава концентрацията на важни устройствени и благоустройствени проблеми. Компактният характер на града налага активно да се търсят онези интегрирани проекти, които ще обхванат цялата градска територия. От друга страна, те трябва да отразяват мнението и ангажираността на жителите на града и общината.

ИЗПОЛЗВАНИ ИЗТОЧНИЦИ НА ИНФОРМАЦИЯ

Този документ е създаден в рамките на проект "Изготвяне на интегриран план за градско възстановяване и развитие на град Тутракан като център на агломерационен ареал" който се осъществява с финансовата подкрепа на Оперативна програма Регионално развитие" 2007-2013 г., съфинансирана от Европейския съюз чрез Европейския фонд за регионално развитие. Цялата отговорност за съдържанието на документа се носи от Община Тутракан и при никакви обстоятелства не може да се счита, че този документ отразява официалното становище на Европейския съюз и Управляващия орган



ЕВРОПЕЙСКИ СЪЮЗ
Европейски фонд за
регионално развитие



Оперативна програма "Регионално развитие" 2007-2013

www.bgregio.eu



Инвестираме във Вашето бъдеще!

**Проектът се финансира от Европейския фонд за регионално развитие и от
държавния бюджет на Република България**

Договор за безвъзмездна финансова помощ BG161PO001/5-03/2013/018: „Изготвяне на
интегриран план заградско възстановяване и развитие на град Тутракан като център на
агломерационен ареал”

Актуализиран документ за изпълнение на стратегия за развитие на област Силистра за периода до 2013 г.

Годишна програма за развитие на читалищната дейност в община Тутракан за 2014 година

Дирекция „Бюро по труда“ – Тутракан

Доклад от извършен функционален анализ на администрацията в община Тутракан

Информационна система за управление и наблюдение на структурните инструменти на ЕС в България

КК и КР на град Тутракан, одобрен със заповед № РД-18-6/04.07.2008 г.

Министерство на финансите

МИРГ Главница-Тутракан- Сливо поле

Наредба за условията и реда за финансиране на спортните клубове и дейности в община Тутракан

Национален план за защита от бедствия, 2010 г.

Национален статистически институт

Национална концепция за пространствено развитие за периода 2013 - 2025 г.

Национална програма за развитие „България 2020“

Национална стратегия за регионално развитие на Република България за периода 2012-2022 г.

Областна администрация – Силистра

Областна дирекция „Земеделие“ – Силистра

Областна дирекция на МВР – Силистра

Областна стратегия за развитие на област Силистра 2005-2015 г.

Областна стратегия за развитие на област Силистра за периода 2014-2020 г.

Областна стратегия за развитие на социалните услуги (2011 – 2015) на област Силистра

Община Тутракан

Общинска програма за закрила на детето 2010 г.

Общинска стратегия за развитие на социалните услуги (2011 – 2015) на Община Тутракан

Общински план за развитие на община Тутракан 2007-2013 г.

Общински план за развитие на община Тутракан за 2007-2013 г.

Общински план за развитие на община Тутракан за периода 2014-2020

Общински съвет – Тутракан

Оперативна програма за развитие на сектор Рибарство

План за действие на община Тутракан за подкрепа на интеграционните политики (2012-2014)

Програма за младежките дейности в община Тутракан 2013-2015 година

Програма за морско дело и рибарство 2014-2020

Този документ е създаден в рамките на проект "Изготвяне на интегриран план за градско възстановяване и развитие на град Тутракан като център на агломерационен ареал" който се осъществява с финансовата подкрепа на Оперативна програма Регионално развитие" 2007-2013 г., съфинансирана от Европейския съюз чрез Европейския фонд за регионално развитие. Цялата отговорност за съдържанието на документа се носи от Община Тутракан и при никакви обстоятелства не може да се счита, че този документ отразява официалното становище на Европейския съюз и Управляващия орган



ЕВРОПЕЙСКИ СЪЮЗ
Европейски фонд за
регионално развитие



Оперативна програма "Регионално развитие" 2007-2013

www.bgregio.eu

Инвестираме във Вашето бъдеще!

Проектът се финансира от Европейския фонд за регионално развитие и от държавния бюджет на Република България

Договор за безвъзмездна финансова помощ BG161PO001/5-03/2013/018: „Изготвяне на интегриран план заградско възстановяване и развитие на град Тутракан като център на агломерационен ареал”



Програма за развитие на физическото възпитание, спорта и социалния туризъм в община Тутракан 2010-2013 г.

Регионален план за развитие на Северен централен район от ниво 2 за периода 2014-2020 г.

Регионална здравна инспекция – Силистра

Регионална инспекция по околната среда и водите – Силистра

Сборни отчети за касовото изпълнение на бюджета и извънбюджетните сметки и фондове за 2010 г., 2011 г., 2012 г. и приетия бюджет за 2013 г.

Стратегия за закрила на детето на община Тутракан 2008-2018 г.

Стратегия за развитие на образованието в община Тутракан до 2013 г.

Стратегия за социално развитие на община Тутракан за 2006-2009 г.

Стратегия на ЕС „Европа 2020”

Стратегия на ЕС за Дунавския регион

Стратегия на област Силистра за интегриране на ромите 2012-2020 г.

Териториален дневен ред ЕС 2020

Търговски регистър

Фонд „Земеделие“

<http://www.cbcrromaniabulgaria.eu/index.php>

<http://www.mbaluttrakan.com/>

www.natura2000.moew.government.bg

www.stroitelstvo.info/show.php?storyid=1162414



ЕВРОПЕЙСКИ СЪЮЗ
Европейски фонд за
регионално развитие



Оперативна програма "Регионално развитие" 2007-2013

www.bgregio.eu

Инвестираме във Вашето бъдеще!

Проектът се финансира от Европейския фонд за регионално развитие и от държавния бюджет на Република България

Договор за безвъзмездна финансова помощ BG161PO001/5-03/2013/018: „Изготвяне на интегриран план заградско възстановяване и развитие на град Тутракан като център на агломерационен ареал”



ПРИЛОЖЕНИЯ

Този документ е създаден в рамките на проект "Изготвяне на интегриран план за градско възстановяване и развитие на град Тутракан като център на агломерационен ареал" който се осъществява с финансовата подкрепа на Оперативна програма Регионално развитие" 2007-2013 г., съфинансирана от Европейския съюз чрез Европейския фонд за регионално развитие. Цялата отговорност за съдържанието на документа се носи от Община Тутракан и при никакви обстоятелства не може да се счита, че този документ отразява официалното становище на Европейския съюз и Управляващия орган